

Hindustan Times (✓)
Statesman
The Times of India (N.D.)
Indian Express
Tribune
Hindustan (Hindi)

Nav Bharat Times (Hindi)
Punjab Keshari (Hindi)
The Hindu
Rajasthan Patrika (Hindi)
Deccan Chronicle
Deccan Herald

M.P.Chronicle
Aaj (Hindi)
Indian Nation
Nai Duniya (Hindi)
The Times of India (A)
Blitz

and documented at Bhagirath(English)& Publicity Section, CWC.

Green hopes run dry as rampant mining goes unchecked in Bengal

SPECIAL

Joydeep Thakur and Pramod Giri
■ letters@hindustantimes.com

KOLKATA/SILIGURI: As literary experts would attest, the Patal-Bari — a heritage building on the banks of the Hooghly at Chandernagore — is immortalised in several novels penned by celebrated author Rabindranath Tagore. However, if sand miners in West Bengal have their way, the pages of his books would end up becoming the only place it exists in.

"Rampant mining of sand from the river bed is to be blamed... it's threatening the very foundations of buildings like the Patal-Bari. Besides this, several other residential buildings in the town — including the office of the Red Cross Society — have also begun developing cracks," says Biswajit Mukherjee, a former chief environment law officer of the West Bengal Pollution Control Board, pointing at a long crack running along the length of a Patal-Bari wall.

Rampant sand mining and excavation of boulders from river beds are threatening the ecology of several rivers in West Bengal, so much so that even chief minister Mamata Banerjee recently asked the authorities to monitor their activities.

"All the three major river

AN ECOLOGICAL DISASTER



■ Rivers in northern West Bengal are rich sources of sand. HT

THE PROBLEM AT HAND: Sand mining and excavation of boulders and stone chips from the river bed. The basins of all major rivers — Hooghly, Damodar and Teesta — are affected.

THE REASON: Boom in real estate industry and construction projects such as highways and bridges.

ECOLOGICAL CONCERNS: River bank erosion, dilapidation of riverside structures, degradation of the river's ecosystem, and enlargement of river mouth due to lessening silt deposits.

WHO ARE INVOLVED: Sand miners hand-in-glove with government officials, politicians and police.

EXTENT OF THE PROBLEM: As the operation is entirely illegal, authorities have no idea about its quantum. But estimates suggest that there are at least 500 quarries in Darjeeling, Jalpaiguri and Alipurduar and Cooch Behar districts alone.

basins of the state — the Bhagirathi-Hooghly basin, Damodar basin and Teesta basin — are being threatened by this illegal industry. The authorities, including police personnel, know what's happening but do little to stop it," said a irrigation department official.

Experts say the real estate boom in West Bengal and nearby states is aggravating the problem.

However, cracking down on such illegal units would cause considerable inconvenience to officials as well as residents — not only would this mean less

flow of cash to political parties, the common man would also be hit by the consequent rise in the cost of construction and raw material.

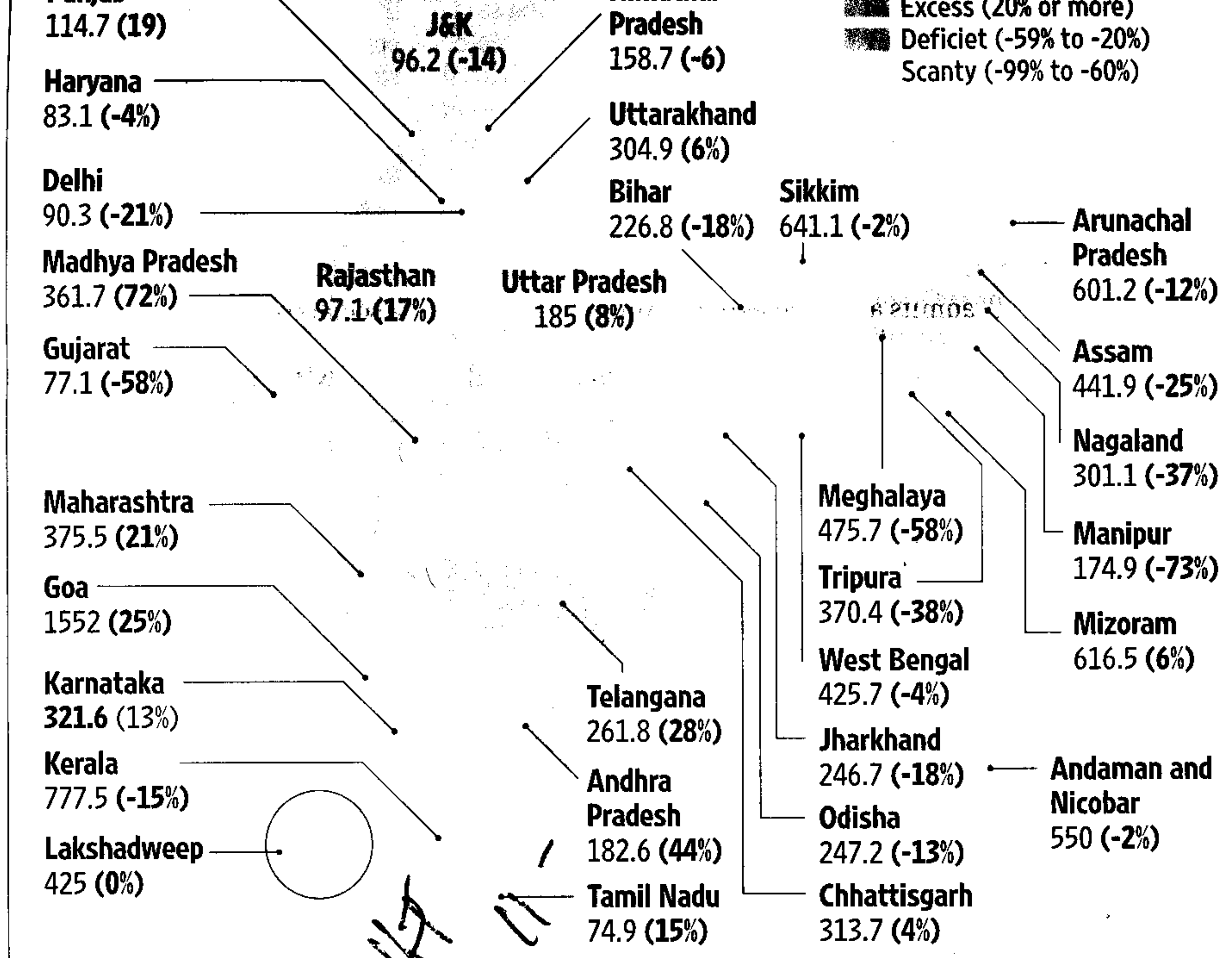
Mining activities, meanwhile, continue to take a toll on the environment.

"Sand mining not only erodes river banks but also degrades the river's ecosystem, affecting fishes and dolphins. Besides this, depletion of sand in the streambed deepens rivers and estuaries and enlarges river mouths and coastal inlets — leading to the intrusion of saline water from the sea," says BC Barman, deputy director (hydraulics) at the River Research Institute in Nadia.

Many rivers in northern West Bengal have turned out to be rich sources of boulders, sand and stone chips for illegal miners — who excavate and transport the raw material to places within the state as well as Bihar and Bangladesh.

"There are at least 500 quarries, many of them illegal, in the Darjeeling, Jalpaiguri and Alipurduar districts," says an irrigation department engineer.

According to Upendra Kumar Dhruv, assistant commissioner of the Siliguri custom division, 350 to 400 trucks filled with boulders cross over to Bangladesh every day through the Chengrabanda and Fulbari borders.



Monsoon above normal but deficient in north-east: MeT

HT Correspondent

letters@hindustantimes.com

NEW DELHI: After two consecutive years of deficient rains, this year could be a cheery one with the country-wide deficit being met.

According to India Meteorological Department (IMD) data, monsoon rains across India are about 1% above normal for this time of the year. The data was recorded between June 1 and July 10. On June 1, the overall rain deficit was 28%. This reduced to 25% by mid-June. It was only in the first week of July that the rain gap started to come down.

Five states — Madhya Pradesh, Maharashtra, Telangana, Andhra Pradesh and Goa — have seen above normal rains.

Of these, rains in the previously parched Madhya Pradesh are in excess by 72%. In Andhra Pradesh, the rains are 44% in excess while in Maharashtra, they are 21% more than normal. While the cumulative monsoon rain average for this time of the year is 251.8 mm, the average rain received so far is 254.6 mm.

Not all is good news, however. There are nine states and Union territories where rains are either deficient or scanty. The worst of these is Manipur, which has seen 147.7 mm of rain as against a normal of 541.4 mm—a deficit of 73%.

Of the seven states in the north-east—as many as five have seen little rain. Meghalaya has seen a 58% deficit and Tripura and Nagaland have seen deficits of 38% and 37% respectively. Assam has a deficit of 25%. Outside the north-east, Gujarat has received only 77.1 mm of rain, a deficit of 58%. According to IMD officials, rain deficit across the country is expected to be met in July and August. North-east India could end up with a small deficit though, an IMD official said.



■ Commuters drive through pouring rain in Indore on Sunday. Seven people lost their lives due to heavy rains in different parts of Madhya Pradesh in the last 24 hours.

SHANKAR MOURYA/HT

MP, Assam reel under floods, toll touches 17

Press Trust of India

letters@hindustantimes.com

NEW DELHI: There was no let up in the flood crisis in Madhya Pradesh and Assam with the death toll climbing to 17 on Sunday while heavy rains lashed parts of Rajasthan as the northern limit of monsoon crossed Jodhpur.

Monsoon continued to be active in Maharashtra, Goa, Telangana, north-interior Karnataka and Kerala.

Seven people died due to floods in different parts of MP in the last 24 hours. On Saturday, MP chief minister Shivraj Singh Chouhan had confirmed eight deaths in incidents related to rains in the past couple of days.

IMD (Bhopal) director Anupam Kashyapi said heavy to very heavy rains may lash Indore, Ujjain and Hoshangabad

divisions, besides some parts of the state capital on Monday. Union home minister Rajnath Singh spoke to Chouhan and assured him of all help in rescue and relief operations.

In Assam, Brahmaputra waters have submerged 60 per cent of Pobitora Wildlife Sanctuary in Morigaon district and damaged around 50 per cent infrastructure of the world's densest habitat of the Great Indian one-horn rhinoceros. Two people were washed away in Assam on Saturday. Over 1.35 lakh people have been affected in Lakhimpur, Golaghat, Morigaon, Barpeta and Jorhat. Assam CM Sarbananda Sonowal reviewed the flood situation.

In Odisha, heavy rainfall is likely at some places due to a low pressure area formed over Jharkhand and adjoining areas North Odisha.

News item/letter/article/editorial published on 11.7.16 in the

Hindustan Times

Statesman

The Times of India (N.D.)

✓ Indian Express

Tribune

Hindustan (Hindi)

Nav Bharat Times (Hindi)

Punjab Keshari (Hindi)

The Hindu

Rajasthan Patrika (Hindi)

Deccan Chronicle

Deccan Herald

M.P.Chronicle

A a j (Hindi)

Indian Nation

Nai Duniya (Hindi)

The Times of India (A)

Blitz

and documented at Bhagirath(English)& Publicity Section. CWC.

MORE OF THE SAME

Namami Gange programme does not appear to have learnt from the failings of earlier Ganga cleansing projects

P RIME MINISTER NARENDRA MODI has spoken of his love for the river Ganga on more than one occasion. His election speeches were replete with reverential references to the river and aviral (unhindered) Ganga has become a catchphrase of the Modi government's water programme. One of his first announcements as PM underlined the priority to cleaning up what is regarded as a sacred river by a large section of Hindus, but actually resembles a sorry drain in most parts of its 2,500 km stretch. Within a month of being sworn in, the Modi government launched the Namami Gange programme to rejuvenate the river. To be executed over five years, the project has a budget outlay of Rs 20,000 crore. This is 10 times more than what was allocated in previous Ganga cleaning programmes — Ganga Action Plan (GAP) phase I and II. But more money and the prime minister's zeal, notwithstanding, Namami Gange seems a carryover from its predecessor in one crucial respect: The overwhelming emphasis on pollution abatement that had led to the GAP's failure bedevils Namami Gange as well.

In certain respects, Namami Gange is an improvement on the GAP. The cleanliness programme that took off on July 7 with the launch of more than 200 projects has projects to develop interceptor drains, plant trees and improve the river species composition. There are also plans to develop Ganga Grams — villages where people will be educated in reducing pollution. The GAP had none of these. But like its predecessor, Namami Gange lays much store on improving the sewerage infrastructure by constructing new sewage treatment plants (STPs) and improving the older ones. In this respect, it seems that the government has not learnt lessons from the GAP's failure. The lag between sewage generation and treatment has remained between 55 per cent and 60 per cent even as new sewage treatment plants were built under the GAP. This is because a lot of the waste is generated outside the sewerage network and is not conveyed to the STPs. A large section of the country's urban population lives outside this network.

Moreover, the STPs can only do so much. The water treated at the STPs undergoes final cleansing at the river. Where is the water for that? With more than 40 dams, barrages and weirs — and many more planned — aviral Ganga seems nothing more than an empty catchphrase. Ganga is the sum total of the contribution of some 12 major tributaries. Without a rejuvenation strategy for each of Ganga's tributaries, there can be no Ganga rejuvenation.

News item/letter/article/editorial published on 11.7.16 in the

Hindustan Times

Statesman

The Times of India (N.D.)

Indian Express

Tribune

Hindustan (Hindi)

Nav Bharat Times (Hindi)

Punjab Keshari (Hindi)

The Hindu ✓

Rajasthan Patrika (Hindi)

Deccan Chronicle

Deccan Herald

M.P. Chronicle

Aaj (Hindi)

Indian Nation

Nai Duniya (Hindi)


The Times of India (A)

Blitz

and documented at Bhagirath(English) & Publicity Section, CWC.

Cloudy weather to continue

Influence of south-west monsoon kept the temperature comfortable



COOL DAY: Birds take a dip at the water fountain near Rajpath in New Delhi on Sunday.

— PHOTO : R. V. MOORTHY

NEW DELHI: The Capital remained overcast throughout the day on Sunday under the influence of the south-west monsoon, which kept the temperatures within comfortable levels.

The maximum temperature touched 36.7 degrees Celsius, one notch above the season's average, while the minimum settled at 28.8 degrees, also one notch higher for this time of the year. High levels of humidity, which oscillated between 78 per cent and 61 per cent, made the

weather sultry and uncomfortable. The Safdarjung observatory, figures of which are considered the official reading for the city, recorded only traces of rain.

However, there were reports of showers from across the city. The weather station at Faridabad, which recorded 36 mm of rain, was the only one to record a significant amount of rain.

Many Delhiites were seen enjoying the intermittent showers and devoting time to outdoor activities. Huge

crowds were seen outside areas like the Delhi zoo and at India Gate in the evening.

Monday's forecast

According to the Meteorological Department's forecast for Monday, overcast conditions will continue to prevail with the possibility of heavy rain in several parts of the city in the afternoon and evening. The maximum and minimum temperatures are likely to hover around 37 degree Celsius and 28 degree Celsius respectively.

Hindustan Times

Statesman

The Times of India (N.D.)

Indian Express

Tribune

Hindustan (Hindi)

Nav Bharat Times (Hindi)

Punjab Keshari (Hindi)

The Hindu ✓

Rajasthan Patrika (Hindi)

Deccan Chronicle

Deccan Herald

M.P. Chronicle

A a j (Hindi)

Indian Nation

Nai Duniya (Hindi)

The Times of India (A)

Blitz

and documented at Bhagirath(English)& Publicity Section, CWC.

17 die as rain lashes M.P., Assam

NEW DELHI: There was no let-up in flood misery in Madhya Pradesh and Assam with the death toll climbing to 17 on Sunday while heavy rains lashed parts of Rajasthan as the northern limit of monsoon crossed Jodhpur.

While monsoon continued to be active over Maharashtra, Goa, Telangana, north interior Karnataka and Kerala, it was a sultry day in the national capital with maximum temperature settling at 36.7 degrees Celsius.

Seven died due to floods in Madhya Pradesh in the last 24 hours. On Saturday, Chief Minister Shivraj Singh Chouhan had confirmed eight deaths in incidents related to heavy downpour in the past couple of days.

India Meteorological Department Bhopal Director Anupam Kashyapi told PTI that heavy to very heavy rains were likely to lash Indore, Ujjain and Hoshangabad divisions, besides some parts of the State capital on Monday.

Rajnath promises help

Union Home Minister Rajnath Singh spoke to Mr. Chouhan and assured him of all help in rescue and relief operations.

In Assam, Brahmaputra waters have submerged 60 per cent of the Pobitora Wildlife Sanctuary located in Morigaon district and damaged around 50 per cent infrastructure of the world's densest habitat of the Great



NO RESPITE: People travel on a horse cart through a flooded road on the banks of the Ganga in Allahabad on Sunday. — PHOTO: REUTERS

Indian one-horned rhinoceros.

Two persons were washed away in Assam on Saturday. Over 1.35 lakh people have been affected in the districts of Lakhimpur, Golaghat, Morigaon, Barpeta and Jorhat. Chief Minister Sarbananda Sonowal reviewed the situation.

Grim situation in Odisha

In Odisha, heavy rainfall is likely at some places due to a low pressure area formed

Water from the Brahmaputra has submerged 60% of Pobitora Wildlife Sanctuary

over Jharkhand and adjoining areas north Odisha. It asked fishermen not to venture into sea in view of rough weather condition.

In Rajasthan, at least three places got rains in excess of 10 cm in the last 24 hours

ending 8.30 a.m. on Sunday. Maximum rainfall was recorded at Jhalawar (23 cm) followed by Bakani (15 cm) and Jhalrapatan (10 cm).

Heavy rains drenched parts of Himachal Pradesh and more rainfall is predicted in the coming week. Jubbar Hatti received 21 mm of rains and Dharamsala 18 mm since Saturday.

However, in Haryana, Punjab, and Chandigarh, there has been no significant rainfall, leading to a rise in

mercury level during the past few days.

Hisar in Haryana was the hottest place in the two States recording a maximum temperature of 38.6 degrees Celsius, up two notches against normal. Day temperatures in West Bengal remained below 35 degree Celsius on Sunday with light to moderate rainfall in many parts of the State. Kolkata recorded 32.6 degrees Celsius with cloudy sky and rainfall of 8.9 mm. — PTI

News item/letter/article/editorial published on 11.7.16 in the

Hindustan Times
Statesman ✓

The Times of India (N.D.)

Indian Express

Tribune

Hindustan (Hindi)

Nav Bharat Times (Hindi)

Punjab Keshari (Hindi)

The Hindu

Rajasthan Patrika (Hindi)

Deccan Chronicle

Deccan Herald

M.P.Chronicle

A a j (Hindi)

Indian Nation

Nai Duniya (Hindi)

The Times of India (A)

Blitz

and documented at Bhagirath(English) & Publicity Section, CWC.

THE TWO COUNTRIES SIGN FIVE AGREEMENTS. INDIA OFFERS \$92 MILLION LINE OF CREDIT

India, Tanzania to step up cooperation


PRESS TRUST OF INDIA

Dar-es-Salaam, 10 July

India today offered USD 92 million Line of Credit to Tanzania for a key water supply project and signed five agreements as the two countries decided to cooperate in a number of areas, including food security and natural gas sector to boost bilateral ties.

Prime Minister Narendra Modi, who held wide-ranging talks with President John Pombe Joseph Magufuli, also agreed to work closely, bilaterally, regionally and globally to combat the twin threats of terrorism and climate change.

Describing India as a trusted partner for the east African country in



meeting its development priorities, Modi said he along with President John Pombe Joseph Magufuli "agreed to deepen our overall defence and security partnership, especially in the maritime domain".

"Our in-depth discussions on regional and global issues reflected our considerable convergence on issues of common interest and concern," he said at a joint press interaction after his bilateral meeting with

President Magufuli.

In a joint statement, the two leaders expressed their strong condemnation of terrorism in all its forms and manifestations and stated that there can be no justification for terrorism whatsoever. They expressed satisfaction on the holding of bilateral counter-terrorism consultations in early-2016.

"India's cooperation with Tanzania will always be as per your needs and priorities," Modi said.

The two sides signed an agreement under which India will provide a Line of Credit of USD 92 million for rehabilitation and improvement of Zanzibar's water supply system.

Other agreements

signed include an MoU on water resource management and development, MoU for establishment of vocational training centre at Zanzibar, MoU on visa waiver for diplomatic/official passport holders and an agreement between National Small Industries Corporation of India and Small Industries Development Organisation Tanzania.

Prime Minister said the two countries are also working on a number of other water projects for 17 cities in Tanzania. "For this India is willing to consider an additional USD 500 million line of concessional credit," he said.

Modi said during his meeting with President Magufuli, they had

detailed discussions on the full spectrum of bilateral partnership.

"Our focus was to shape an action oriented agenda of cooperation, so that we talk less of potential and more of achievements on the ground. We agreed that our common desire of economic prosperity for our societies is creating new opportunities for expanding our cooperation," he said.

To achieve this, the two nations agreed to deepen partnership in agriculture and food security, including through enhanced export of pulses from Tanzania to India, which is experiencing a shortfall leading to price rise.

They also decided to work together in develop-

ment and use of natural gas. India agreed to partner Tanzania in building of industrial economy, capacities and institutions. The two leaders also decided to deepen bilateral trade and investment partnership by encouraging greater industry to industry ties.

The Prime Minister later in the day left for Kenya on the final leg of his four-nation Africa tour aimed at enhancing ties with the continent after wrapping up his visit here. "So long Tanzania! A brief but fruitful visit ends as PM @narendramodi enplanes for Nairobi, the last leg of his tour," External Affairs Spokesman Vikas Swarup tweeted. See also page 6.

News item/letter/article/editorial published on 10.7.16 in the

Hindustan Times

Statesman

The Times of India (N.D.)

Indian Express

Tribune

Hindustan (Hindi)

Nav Bharat Times (Hindi)

Punjab Keshari (Hindi)

The Hindu

Rajasthan Patrika (Hindi)

Deccan Chronicle

Deccan Herald

M.P.Chronicle

Aaj (Hindi)

Indian Nation

Nai Duniya (Hindi)

The Times of India (A)

Blitz

and documented at Bhagirath(English)& Publicity Section. CWC.

'DDA apathy hits revival of Dwarka waterbodies'

Risha.Chitlangia@timesgroup.com

New Delhi: Three years after it was formed, Dwarka Water Bodies Committee says it's finding it difficult to revive two waterbodies in sectors 20 and 23 due to lack of support from DDA.

The committee, formed by the LG in 2013, had identified 33 waterbodies in Dwarka. But work on only two could be started in the past three years.

Residents want efforts to be made this monsoon. "Dwarka is a low-lying area and rainwater from the airport can be used to recharge the waterbodies," said Diwan Singh, said a panel member, adding, "There is a trunk drain carrying storm-water that flows right next to them. With some civil work, the drain water can be diverted to recharge close to 20 waterbodies."

Dwarka residents and committee members had recently approached the NGT, which had directed the Delhi government, DDA and others to take necessary steps.

But despite repeated requests, say members, DDA hasn't connected the trunk drain with the waterbodies. "It requires just 20-25 days of civil work. It doesn't even require much money. We have met met DDA officials to no avail," said Captain S S Mann (Retd), panel member.

A panel member also wrote to West Delhi MP Parvesh Verma to intervene.

A DDA official, however, said a lot of work has been done at the two sites, but most of the waterbodies have become dumping sites. "We can clear it once, but it is the residents who have to take care of it. We often find the sites encroached or waste dumped in them," he said.

News item/letter/article/editorial published on 10/7/16 in the

Hindustan Times

Statesman

The Times of India (N.D.)

Indian Express

Tribune

Hindustan (Hindi)

Nav Bharat Times (Hindi)

Punjab Keshari (Hindi)

The Hindu

Rajasthan Patrika (Hindi)

Deccan Chronicle

Deccan Herald

M.P. Chronicle

Aaj (Hindi)

Indian Nation

Nai Duniya (Hindi)

The Times of India (A)

Blitz

and documented at Bhagirath(English)& Publicity Section, CWC.

Six dead in Bhopal as record rainfall floods city

TIMES NEWS NETWORK

Bhopal: Atleast six people were killed here as Bhopal was inundated following record rainfall on Saturday.

Roads disappeared and rainwater entered people's homes as incessant overnight showers submerged the city. The runway at Raja Bhoj airport, too, had to be shut down for some time.

By Saturday evening, the city had received 297.4mm rain within 24 hours (till 5.30pm). As per the Met department data, the last time the city received rainfall like this was 275.7mm on July 22, 1973.

The worst affected areas were Bagh Mugalia, Bagh Sewania, Kolar, Misrod, Teelajamalpur, localities around Safia College, Chhola Mandir and the adjoining townships of Bairagarh and Islam Nagar.

Boats were used on waterlogged streets to rescue people stranded in low-lying areas. Over 200 people were re-



DOWN UNDER: Bhopal residents being rescued from flooded areas by municipal employees on Saturday after the city received a record rainfall of 297.4mm

scued. There was a complete blackout in several areas of city, including BHEL Township.

Close to 50 cattle were also killed by the record rainfall. The city has been cut off from adjoining cities with air and rail traffic also being affected.

Areas where casualties were reported due to heavy

downpour on Saturday included Chuna Bhatti, Kotra Sultanabad and Koh-e-Fiza. Many got washed away at the slum areas adjoining nullahs. They are yet to be traced.

Bhopal Municipal Corporation received over 150 complaints of waterlogging and dilapidated houses collapsing.

News item/letter/article/editorial published on 10/7/16 in the

Hindustan Times
Statesman
The Times of India (N.D.)
Indian Express
Tribune
Hindustan (Hindi)

Nav Bharat Times (Hindi)
Punjab Keshari (Hindi)
The Hindu
Rajasthan Patrika (Hindi)
Deccan Chronicle
Deccan Herald

M.P.Chronicle
Aaj (Hindi)
Indian Nation
Nai Duniya (Hindi)
The Times of India (A)
Blitz

and documented at Bhagirath(English)& Publicity Section, CWC.

hindustantimes **national**



■ People use a boat to make their way out of an inundated area in Bhopal on Saturday. PRAVEEN BAJPAI/HT

20 dead, 5,000 rescued as heavy rains lash MP, Bhopal worst hit

HT Correspondent

■ letters@hindustantimes.com

BHOPAL: Heavy rains and subsequent floods continued to wreak havoc across Madhya Pradesh on Saturday claiming 8 more lives while three others were feared dead in various parts of the state over the last 24 hours, taking the toll in the last three days to 20.

While a 75-year-old man and a 20-year-old youth were swept away in flooded nullahs and rivers in Satna district over the last 24 hours, 21-year-old Anand Kushwah, missing since Thursday, was found dead in a flooded nullah in Jawan Singh Colony under

Kolgawan police station.

A report from Raisen district said heavy rains for the last two days triggered a house collapse in Takey locality, killing one Naeem Khan on the spot.

The state capital Bhopal had the maximum casualties with six deaths being reported in what is perhaps the heaviest rain witnessed in an entire decade.

Rain-related mishaps killed one 23-year-old Dipak Sahu in Kamla Nagar, a 40-year-old security guard, Prashant Pillai in Koh-e-fiza, and a 21-year-old hotel management student, Saurabh Patil in Chuna Bhatti. Two unidentified men and one Anas Khan were

feared dead after being swept away in nullahs in Nishatpura, Bajaria and Atal Nehru Nagar areas. Their bodies were yet to be recovered, police said on Friday.

Meanwhile, the director general (Home Guards and SDRF), MS Gupt said over 5,000 people have been rescued from different parts of the state. As many as 368 disaster rescue centres are being manned by home guards, civil volunteers and SDRF teams, while one company of NDRF has been kept ready for any eventuality.

Heavy rains also worsened the situation in districts adjoining Bhopal, including Vidisha, Hoshangabad and Betul.

News item/letter/article/editorial published on 9.7.16 in the

Hindustan Times

Statesman

The Times of India (N.D.)

Indian Express

Tribune

Hindustan (Hindi)

Nav Bharat Times (Hindi)

Punjab Keshari (Hindi)

The Hindu ✓

Rajasthan Patrika (Hindi)

Deccan Chronicle

Deccan Herald

M.P.Chronicle

A a j (Hindi)

Indian Nation

Nai Duniya (Hindi)

The Times of India (A)

Blitz

and documented at Bhagirath(English)& Publicity Section. CWC.


Monsoon picks up, sowing of pulses gets a boost

VIKAS VASUDEVA

NEW DELHI With monsoon picking up in the first week of July and compensating for the lower rainfall in June, the sowing of kharif, especially pulses, has gained momentum and boosted the hopes for a higher production than last year.

Pulses have been sown on 45.94 lakh hectares in June-July against 36.44 lakh hectares in the corresponding period last year, according to government data released on Friday.

The area under pulses has gone up on account of good rainfall in Madhya Pradesh, Uttar Pradesh, Haryana, Punjab and Maharashtra, where they are mostly grown.



Hindustan Times

Statesman

The Times of India (N.D.)

Indian Express

Tribune

Hindustan (Hindi)

Nav Bharat Times (Hindi)

Punjab Keshari (Hindi)

~~U~~The Hindu

Rajasthan Patrika (Hindi)

Deccan Chronicle

Deccan Herald

M.P.Chronicle

Aaj (Hindi)

Indian Nation

Nai Duniya (Hindi)

The Times of India (A)

Blitz

and documented at Bhagirath(English)& Publicity Section, CWC.

Rain in Delhi; Ken, Sharda cross danger mark in U.P.

NEW DELHI: Heavy rain lashed parts of the national Capital on Friday morning as well as parts of Uttar Pradesh where at least two rivers are flowing above the danger levels.

The rains brought relief to Delhiites as the minimum temperature came below 30-degree mark in the morning and was recorded at 29.8 degrees Celsius.

Clouds hovered over various areas before rain lashed creating traffic jams at some places.

Safdarjung observatory recorded 4.4 mm rainfall between 8-30 a.m. and 5-30 p.m. while weather stations at Lodhi Road, Palam and Ridge recorded 1.4 mm, 2.6 mm and 20 mm rainfall respectively during the same period.

Heavy rains occurred in parts of Uttar Pradesh where water levels in at least two rivers - Ken and Sharda - is above their danger marks and it is rising in several other rivers.

Ken is flowing above danger mark in Banda while Sharda is flowing above the danger mark in Pallia Kalan (Kheri) in Sharda Nagar.

While water level in the Ganga is rising in Dalmau (Rae Bareli), Allahabad, Varnasi, Mirzapur, Ghazipur and Ballia, that in Yamuna is rising in Mathura, Agra, Auraiya, Hamirpur and Banda. Ghagra is flowing near danger mark in Elgin Bridge (Barabanki), Ayodhya (Faizabad) and Ballia.

Humid day in Bihar

In neighbouring Bihar, sunny but humid day prevailed in

Clouds hovered over various areas in the national Capital before rain lashed creating traffic jams at some places

most parts of the State, barring northeast and southeast regions which received light to moderate rainfall.

Patna, Gaya, Bhagalpur and Purnea recorded their maximum temperatures at around 34-35 degree Celsius, while the minimum temperatures stood between 25 to 27 degree Celsius.

Monsoon remained subdued in West Bengal with little or no rainfall in most parts of the State though the Capital Kolkata remained exception with moderate rain of 17.6 mm of rainfall in 24 hours since Thursday morning.

In Odisha, while almost all places received rainfall but heavy precipitation was reported from one or two places in north coastal region due to a low pressure area over east-central Bay of Bengal and the downpour is likely to continue till July 11.

The highest rainfall of 70 mm each was recorded at Raghunathpur in Jagatsinghpur, Garadapur in Kendrapara district, followed by 60 mm at Tirtol, Kujang and Alipingal in Jagatsinghpur district.

The IMD also advised fishermen not to venture into sea as the condition there would remain rough. - PTI

News item/letter/article/editorial published on 9.7.16 in the

Hindustan Times

Statesman

The Times of India (N.D.)

Indian Express

Tribune

Hindustan (Hindi)

Nav Bharat Times (Hindi)

Punjab Keshari (Hindi)

The Hindu

Rajasthan Patrika (Hindi)

Deccan Chronicle

Deccan Herald

M.P.Chronicle

A z j (Hindi)

Indian Nation

Nai Duniya (Hindi)

The Times of India (A)

Blitz

and documented at Bhagirath(English)& Publicity Section, CWC.

Water storage in dire straits

VIJAY THAKUR


Vijaythakurx@gmail.com

New Delhi, 8 July

While monsoon has covered almost all corners of the country, water storage availability in country's major water reservoirs have very bleak picture to present—just 18% of the total storage capacity of these reservoirs—four times less than the average storage of the past ten years.

If this trend continues in July and August, water scarcity would continue to haunt most part of the country in summer next year. "The reason could be attributed to the past two droughts that had virtually exhausted water storage of most reservoirs. This year we are expecting good rains, however, still we should not hope for good water storage in major reservoirs," said a senior officer of the Water Resources Ministry.

According to Central Water Commission, the water storage available in 91 major reservoirs is 28.208 BCM (Billion Cubic Meter) as against the storage capacity of 157.799 BCM. What is disturbing is that the available storage last year was 55%—almost three times more than the present storage. Whereas average storage during the last ten years was



74.5% of the storage capacity—almost four times more than the present available storage.

The water storage available in 91 major reservoirs of the country for the week ending on July 06, 2016 was 28.208 BCM, which is 18% of total storage capacity of these reservoirs. This was 55% of the storage of corresponding period of last year and 74% of storage of average of last ten years.

The total storage capacity of country's reservoirs is 253.388 BCM of which 62% comes from these 91 major reservoirs—which is being monitored by the CWC on a weekly basis.

Situation is equally bad in all the five regions—Central, Northern, Western, Eastern, and Southern.

While Northern region has a live available storage of around 4.77 BCM against storage capacity of 18 BCM, Eastern Region has available storage of 3.5 BCM against the storage capacity of 18.83 BCM, Western region has 3.16 BCM against 27.07 BCM capacity, Central region has 9.22 BCM against 42.30 BCM, Southern Region has 7.55 BCM against 51.29 capacity.

The available storage is situation is very poor in Western and Southern region where available storage is mere 12% and 15% of the storage capacity. Situation, however is better in Northern Region where available water storage is 27% and in Eastern region where it is 19% of the total water storage capacity.

News item/letter/article/editorial published on 9.7.16 in the

Hindustan Times
Statesman ✓
The Times of India (N.D.)
Indian Express
Tribune
Hindustan (Hindi)

Nav Bharat Times (Hindi)
Punjab Keshari (Hindi)
The Hindu
Rajasthan Patrika (Hindi)
Deccan Chronicle
Deccan Herald

M.P.Chronicle
A a j (Hindi)
Indian Nation
Nai Duniya (Hindi)
The Times of India (A)
Blitz

and documented at Bhagirath(English)& Publicity Section, CWC.



MEET & GREET

The minister of state for youth affairs and sports (I/C), water resources, river development and Ganga rejuvenation Vijay Goel meets Union minister for water resources Uma Bharti, in the Capital on Friday. • sns

News item/letter/article/editorial published on 11.2.16 in the

Hindustan Times ✓

Statesman

The Times of India (N.D.)

Indian Express

Tribune

Hindustan (Hindi)

Nav Bharat Times (Hindi)

Punjab Keshari (Hindi)

The Hindu

Rajasthan Patrika (Hindi)

Deccan Chronicle

Deccan Herald

M.P.Chronicle

Aaj (Hindi)

Indian Nation

Nai Duniya (Hindi)

The Times of India (A)

Blitz

and documented at Bhagirath(English) & Publicity Section, CWC.

North Delhi gets all the Capital's rain, east goes dry

Mallica Joshi

• mallica.joshi@hindustantimes.com

NEW DELHI: The promise of surplus monsoon has so far evaded most parts of the national capital which has received 21% less than normal rainfall since June 1.

According to the Indian Meteorological Department, east Delhi has been hit the worst with a deficit of 97%, while south and west Delhi have received normal rains and central Delhi barely makes in to the normal category. Only north Delhi has received excess showers, the weather office said.

There, however, might be some respite in store this week with the Met Department pre-

dicting widespread rains on Tuesday and Thursday. The maximum temperature on Monday is expected to hover around 37 degree Celsius, coming down to 35 degrees in the next few days.

Delhiites had been reeling under a long, dry spell that started in October last year and continued till early March when the monsoon deficit touched 80%. Pre-monsoon showers in June helped narrow it down to 60%.

The onset of monsoon on July 3 — three days behind schedule — was expected to rain relief on Delhiites but a few intermittent showers that ended up increasing humidity levels is all the city has got so far.

According to IMD forecast, the northwestern part of the country, which includes Delhi, is expected to receive above-normal rains this year with July and August making up for slow progress of monsoon.

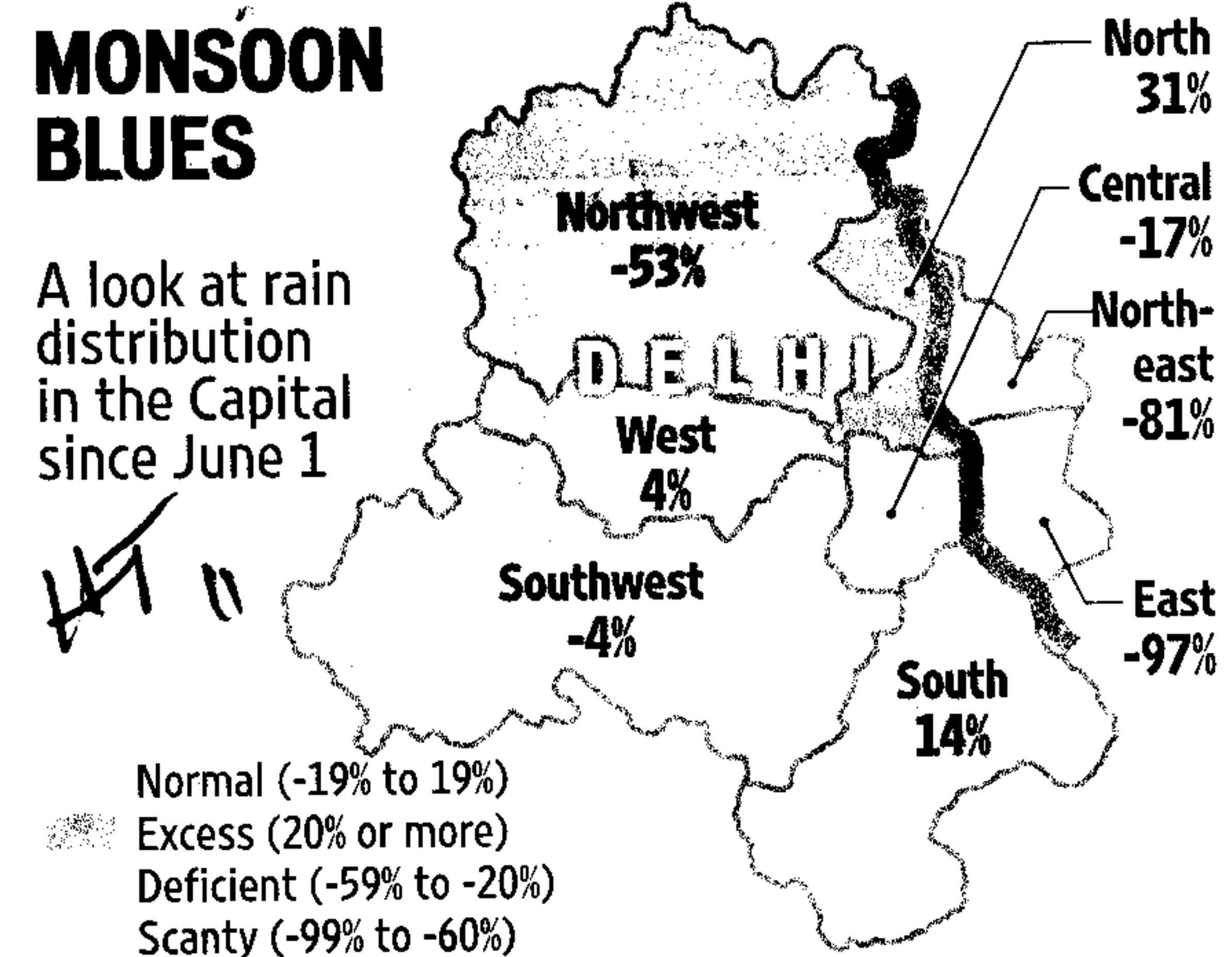
"The monsoon made a late entry in Delhi and weakened immediately after. Over the past couple of days, parts of the city have seen rains. This week is going to be better. According to forecasts, July and August will see more than normal rains. For two years, a strong El Nino has also played its part in weakening the monsoon," said a senior IMD official.

IND ASSAM REEL UNDER

F

MONSOON BLUES

A look at rain distribution in the Capital since June 1



SOURCE: IMD

INDIA'S RAIN DEFICIT HAS BEEN MET: IMD

P8

Hindustan Times
Statesman
The Times of India (N.D.)
Indian Express
Tribune
Hindustan (Hindi)

Nav Bharat Times (Hindi)
Punjab Keshari (Hindi)
The Hindu
Rajasthan Patrika (Hindi)
Deccan Chronicle
Deccan Herald

M.P.Chronicle
Aaj (Hindi)
Indian Nation
Nai Duniya (Hindi)
The Times of India (A)
Blitz

and documented at Bhagirath(English)& Publicity Section, CWC.

THE TIMES OF INDIA, NEW DELHI
MONDAY, JULY 11, 2016

TIMES CI

To resolve its unending water woes, city looks underground

DJB Asked To Conduct Feasibility Study For Desalination Plants

Neha Lalchandani
@timesgroup.com

New Delhi: Dependent largely on neighbouring states for water and perpetually short of meeting demand, Delhi is looking to boost supply by at least 50 million gallons per day by tapping into groundwater resources.

With 10,285 million cubic metres (mcm) of saline water present underground, the urban development department has asked Delhi Jal Board to look into the feasibility of setting up desalination plants. These plants will not only treat groundwater to drinking quality levels, but also open up fresh reserves present under the saline layer.

Central Groundwater Board (CGWB) has been studying groundwater levels and quality across Delhi. In a report submitted to the government recently, it has identified total groundwater availability at 13,491 mcm. Of this, 10,285 mcm is saline that CGWB says can be mixed with fresh water and used for purposes other than drinking.

"We are looking at setting up desalination plants to treat saline water. In Chennai, where desalination takes place, the total dissolved solids in water are about 15,000 ppm. In Delhi, they range between 3,000-3,500 ppm and, therefore, it will be easier to

WHAT LIES BENEATH

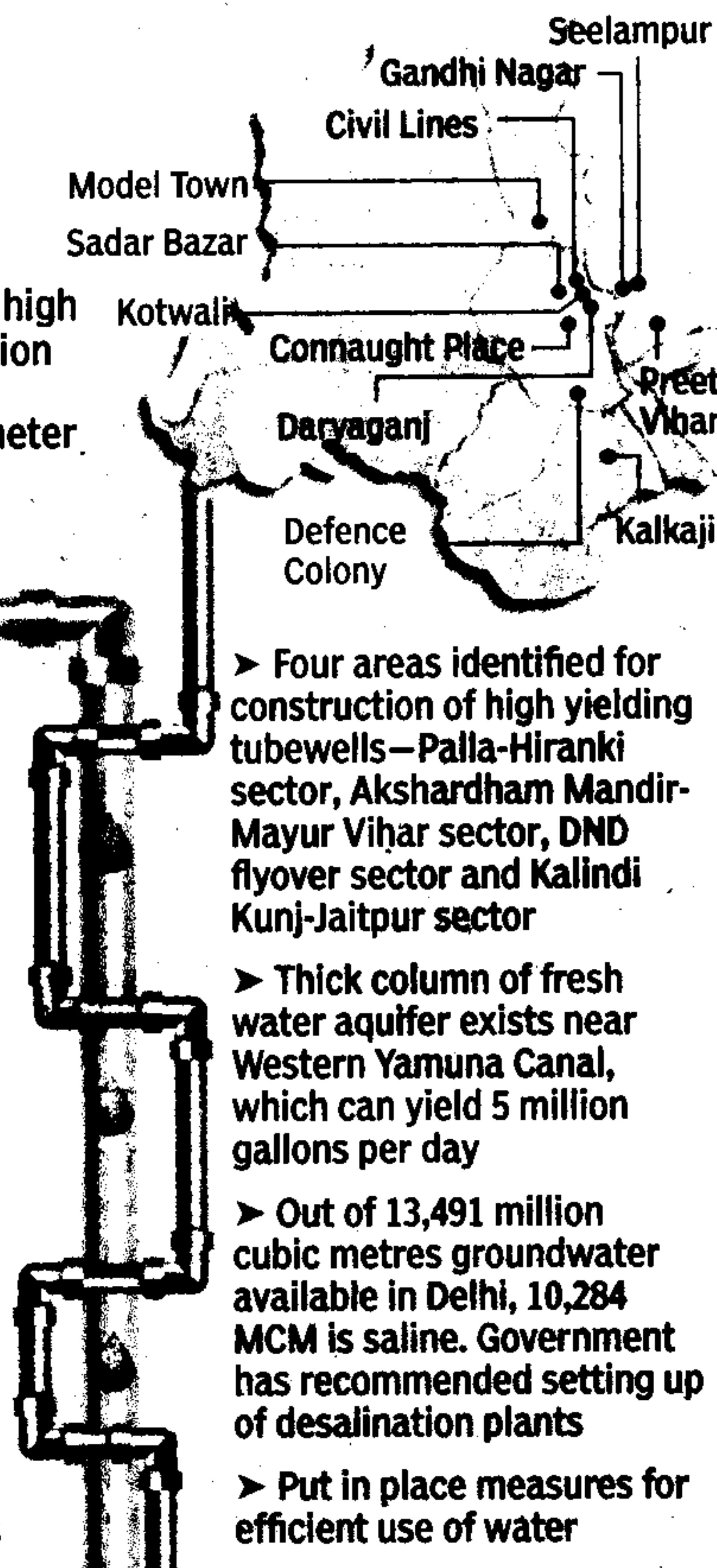
11 tehsils have been identified where groundwater levels are high enough for safe extraction

120 million cubic meter water can be withdrawn from these

➤ Areas like Najafgarh have shown rise in levels but the water is still more than 8m below ground. Withdrawal and recharge are recommended in such areas

➤ 26 tehsils identified where water level more than 8m below ground level for which artificial recharge plan has been prepared

➤ Water found highly contaminated and not fit for drinking and irrigation along Najafgarh drain, landfill sites and industrial belts



treat this water. We have asked DJB to look into this aspect," said a senior official.

A CWGB official said that

overexploitation of groundwater resources in Delhi has led to not just depletion of fresh groundwater but also resulted in de-

ep columns of saline or brackish water. In its report, the board has recommended that the poor quality water can also be used for salt tolerant crops like cotton, wheat, guar, chickpea, soybean, sugarcane, etc.

The board has also identified 11 tehsils where groundwater levels are sufficient and can be replenished naturally for withdrawal. These include Civil Lines, Daryaganj, Sadar Bazar, Kotwali, Defence Colony, Gandhi Nagar, Kalkaji, Preet Vihar, Model Town, Connaught Place and Seelampur, which can together supply about 120 mcm water.

CWGB has cautioning against extraction of groundwater along Najafgarh drain, landfill sites and industrial belts as it is highly contaminated and not fit for drinking or irrigation without proper treatment. Four sectors — Palla-Hiranki, Akshardham Mandir-Mayur Vihar, DND flyover and Kalindi Kunj-Jaitpur — can be used for sustainable groundwater extraction. DJB already has 130 tubewells in these sectors that are yielding about 45 mgd water, but there is still scope for withdrawal of another 40 mgd.

An additional 5 mgd can be extracted from along Western Yamuna Canal where a thick column of freshwater aquifer has been identified.

Hindustan Times
Statesman
The Times of India (N.D.)
Indian Express
Tribune
Hindustan (Hindi)

Nav Bharat Times (Hindi)
Punjab Keshari (Hindi)
The Hindu
Rajasthan Patrika (Hindi)
Deccan Chronicle
Deccan Herald

M.P.Chronicle
Aaj (Hindi)
Indian Nation
Nai Duniya (Hindi)
The Times of India (A)
Blitz

and documented at Bhagirath(English) & Publicity Section, CWC.

■ छोटे-बड़े सभी बांध चपेट में, सिलीसेढ़ भी नहीं सुरक्षित ■

अतिक्रमणों ने घोंटा बांधों का गला, बारिश के बाद भी हलक सूखे

10-7-16 एक चौथाई बारिश के बाद भी नहीं हुई पानी की आवक

पत्रिका न्यूज नेटवर्क

rajasthanpatrika.com

अलवर. बांधों पर अतिक्रमण से जल संसाधन विभाग भले ही इनकार करे, लेकिन हकीकत यह है कि जिले के छोटे-बड़े सभी बांधों पर अतिक्रमण है। विधानसभा में शहर विधायक के सवाल के जवाब में सरकार खुद मान चुकी है कि जिले के सात सौ से अधिक नदी-नाले, तालाब व बांध अतिक्रमण की चपेट में हैं। इससे बांधों का गला रुंध गया है। ये ही कारण है कि बारिश के बाद भी हर साल यह बांध खाली रह जाते हैं। सालभर पानी से भरा रहने वाला सिलीसेढ़ बांध भी महफूज नहीं है। अतिक्रमियों ने इसके कैचमेंट एरिया में दीवार बना गेट लगा दिया है। इससे पहाड़ों से प्राकृतिक नाले में होकर बांध में आने वाला पानी थम गया है। इतना कुछ होने के बाद भी प्रशासनिक व विभागीय अधिकारी सिवाय कागजी कार्यवाही से आगे नहीं बढ़ पाए हैं। सख्त कार्रवाई नहीं होने से अतिक्रमियों के हौसले बुलंद हो चले हैं।

यहीं हाल जयसमन्द का है। जल संसाधन विभाग ने हाल ही

जयसमन्द की नहरों की खुदाई कराई, लेकिन बारावीयर की अपस्ट्रीम से अतिक्रमणों को नहीं हटाया। इसका नतीजा यह रहा कि करोड़ों रुपए खर्च करने के बावजूद जयसमन्द सूखा पड़ा है। विभाग के अधीन सारनखुर्द बांध का मामला भी किसी से छिपा नहीं है। बांध के कैचमेंट एरिया में तारबंदी हो गई और विभाग कुछ नहीं कर सका। वर्तमान में स्थिति यह है कि जिले में औसत वर्षा की लगभग एक चौथाई बारिश हो चुकी है और एक-दो बांध को छोड़ किसी में भी पानी की आवक नहीं हुई है। जिन बांधों में पानी आया है, वह नाममात्र का है।

एक दशक से रीते पड़े आधे बांध

जिले में जल संसाधन विभाग के अधीन करीब एक दर्जन बांध ऐसे हैं, जो एक दशक से रीते पड़े हैं। इन बांधों में मानसूनी सीजन में भी एक इंच पानी की आवक नहीं हुई। झीरोली, खानपुर, बावरिया, बिगोता, निम्बाहेड़ी, ढकवासन, आमका व बिटोली आदि बांधों का

निर्माण तो एक दशक पहले ही हुआ, लेकिन बनने के बाद से यह बांध सूखे पड़े हैं। खास बात यह है कि बांधों में पानी नहीं आने के कारणों की विभाग ने कभी जांच कराना भी मुनासिब नहीं समझा। विभाग सिर्फ बारिश का रोना रोता रहा। सवाल यह है कि जब बांधों में पानी नहीं आना था तो इनके निर्माण पर लाखों रुपए क्यों खर्च किए गए।

सरकार ने माना- 707 नदी-नाले, बांध- तालाब पर अतिक्रमण

नदी-नालों, तालाब-बांधों आदि पर अतिक्रमण की बात से जिला प्रशासन सहित संबंधित विभाग चाहे बचता रहे, लेकिन यह साबित हो चुका है कि जिले में 707 नदी-नालों, तालाबों आदि पर अतिक्रमण है।

विधानसभा में शहर विधायक बनवारीलाल सिंघल के सवाल के जवाब में सरकार ने माना कि अतिक्रमणों को लेकर न्यायालय में वाद के लिए रेफरेंस तैयार कराया जा रहा है।

पैक्ट फाइल

जिले में जल संसाधन विभाग के अधीन बांध - 25

जिले में पंचायत राज विभाग के अधीन बांध - 104

81 से 500 हैक्टेयर सिंचाई क्षमता तक के बांध- 31

80 हैक्टेयर तक सिंचाई क्षमता के बांध- 73

(नोट- 500 हैक्टेयर क्षमता तक के बांध पंचायत राज के अधीन हैं)

अतिक्रमियों के हौसले बुलंद

- सिलीसेढ़ से अतिक्रमण हटाने के लिए कई बार प्रशासन को पत्र लिखे गए हैं। हमने अतिक्रमियों को नोटिस भी दिए, लेकिन कार्रवाई नहीं होने से उनके हौसले बुलन्द हैं।

प्रकाश चंद शर्मा, सहायक अभियंता, जल संसाधन विभाग, अलवर।

प्रशासन को दी सूचना

सारनखुर्द बांध पर अतिक्रमण की सूचना समय-समय पर उच्चाधिकारियों को दी जा रही है। वहां से जो निर्देश मिल रहे हैं, उसके अनुरूप कार्य किया जा रहा है।

केके यादव, सहायक अभियंता, जल संसाधन विभाग, तिजारा।

News item/letter/article/editorial published on

10.7.16

in the

Hindustan Times

Statesman

The Times of India (N.D.)

Indian Express

Tribune

Hindustan (Hindi)

Nav Bharat Times (Hindi)

✓ Punjab Keshari (Hindi)

The Hindu

Rajasthan Patrika (Hindi)

Deccan Chronicle

Deccan Herald

M.P. Chronicle

Aaj (Hindi)

Indian Nation

Nai Duniya (Hindi)

The Times of India (A)

Blitz

and documented at Bhagirathi(English)& Publicity Section, CWC,

बाढ़ की चपेट में असम, 1.5 लाख से अधिक लोग प्रभावित

पंजाब - 10-7-16

गुवाहाटी, (भाषा): ब्रह्मपुत्र नदी का पानी आठ जिलों में प्रवेश कर जाने के कारण असम में 1.5 लाख से अधिक लोग प्रभावित हुए हैं और कुछ स्थानों पर इसकी सहायक नदियों का तटबंध टूट जाने के कारण कई गांव डूब गए हैं और खेतों को नुकसान पहुंचा है। असम राज्य आपदा प्रबंधन प्राधिकरण (एएसडीएमएस) ने बताया कि लखीमपुर, धेमाजी, नागांव, जोरहाट, गोलाघाट, मोरीगांव, बिश्वनाथ और बारपेटा जिलों में लोग बाढ़ में फंसे हुए हैं। ऊपरी असम में जोरहाट जिला प्रशासन ने भोगदोई नदी से लगे इलाकों में हाई अलर्ट जारी किया है क्योंकि यह खतरे के निशान से ऊपर बह रहा है। जोरहाट संभाग के जल संसाधन विभाग के कार्यपालक इंजीनियर हरी प्रसाद मिल्ली ने बताया कि धेकोरगोराह प्रखंड के अन्तर्गत

तटबंध टूटा

ब्रह्मपुत्र नदी का पानी आठ
जिलों में प्रवेश कर जाने से
स्थिति भयावह

उत्तर-पश्चिम राजस्व सर्किल के कई इलाके प्रभावित हुए हैं जहां पर 45 से अधिक गांव डूब गये हैं। जिला प्रशासन के सूत्रों ने बताया कि बुरी तरह प्रभावित गांव नमोनी ज्ञान गांव, उ मलोवपम, पुहरचक सहित अन्य हैं। असम राज्य आपदा प्रबंधन प्राधिकरण के एक अधिकारी ने कहा कि लखीमपुर, नागांव, गोलाघाट, मोरीगांव, विश्वनाथ, बारपेटा और जोरहाट जिलों के 213 गांवों के कुल 112,307 लोग शुक्रवार देर रात तक बाढ़ में फंसे रहे।

Hindustan Times
Statesman
The Times of India (N.D.)
Indian Express
Tribune
Hindustan (Hindi)

Nay Bharat Times (Hindi)
✓ Punjab Keshari (Hindi)
The Hindu
Rajasthan Patrika (Hindi)
Deccan Chronicle
Deccan Herald

M.P.Chronicle
Aaj (Hindi)
Indian Nation
Nai Duniya (Hindi)
The Times of India (A)
Blitz

and documented at Bhagirath(English)& Publicity Section, CVWC.



भोपाल में भारी बारिश से बाढ़ग्रस्त शारदा नगर का क्षेत्र में नाव के जरिये बाहर निकलते स्थानीय लोग। (दाएं) राष्ट्रीय अध्यापक प्रशिक्षण संस्थान की गिरी दीवार से क्षतिग्रस्त वाहन। (छाया : प्रै.ट्र.)

पेजाब-10-7-16

बारिश से हालात बिगड़े, सेना तलब

भोपाल, (आईएनएस): मध्यप्रदेश में लगातार तीन दिनों से हो रही बारिश ने जनजीवन को अस्त-व्यस्त कर दिया है और अब तक 13 लोगों की मौत हो चुकी है। होमगार्ड के जवानों और आपदा राहत दल द्वारा अब तक 20 हजार लोगों को बाढ़ से निकालकर सुरक्षित स्थानों पर पहुंचाया गया है इसमें से 2000 हजार लोग राजधानी भोपाल के हैं। नदी-नालों में उफान आ गया है, पुल-पुलिया और बांधों के क्षतिग्रस्त होने से गांवों व शहरी बस्तियों में जलभराव हो रहा है। राहत और बचाव के लिए सेना, हेलीकाप्टर व नावों की मदद लेनी पड़ रही है। राज्य के कई हिस्सों में शुक्रवार को भी बारिश का दौर जारी रहा। इस कारण राज्य की प्रमुख नदियां- नर्मदा, बेतवा, जामनी, धसान, सुनार, कोपरा, बीला, जमड़ार, टमस का जलस्तर उफान पर रहा। इसके चलते सतना,

टीकमगढ़, जबलपुर, छतरपुर, दमोह, टीकमगढ़ और पन्ना जिले में जनजीवन बुरी तरह प्रभावित रहा। बाढ़ नियंत्रण अधिकारी और होमगार्ड की कमांडेंट मधुगजे तिवारी ने बताया कि जिले के तिजेला, कुपालपुर, उचवा टोला सहित कई गांवों में पानी भर गया है। बीते दो दिनों में इन गांवों से लगभग एक हजार लोगों को सुरक्षित निकाला गया है। तिवारी के अनुसार, जिले की स्थिति में सुधार आ रहा है, मगर अब भी कई बस्तियों और गांव में पानी भरा हुआ है। यहां जो लोग फंसे हैं, उन्हें सुरक्षित निकालने और बेघर हुए लोगों तक खाद्य सामग्री व पीने का पानी पहुंचाने के लिए नाव का सहारा लिया जा रहा है। उन्होंने बताया कि जिले में राहत और बचाव के लिए जबलपुर से सेना बुलाई गई है। सेना यहां गुरुवार को पहुंची है। वहीं रीवा जिले में पूर्वा फॉल में

13 मरे

नर्मदा, बेतवा, जामनी, धसान, सुनार, कोपरा, बीला आदि नदियों का पानी कई गांवों में भरा

अचानक पानी आ जाने से सेमरिया क्षेत्र में बहे पांच सैनानियों का शुक्रवार तक पता नहीं चल पाया है। जिला अधिकारी राहुल जैन के अनुसार, सिरमौर क्षेत्र में पानी से घिरने पर पेड़ पर चढ़े सात में से चार लोगों ने तैरकर अपनी जान बचा ली है, बाकी तीन लोगों को हेलीकाप्टर की मदद से सुरक्षित निकाल लिया गया है। बुंदेलखंड क्षेत्र में पड़ने वाले पांच जिलों- सागर, छतरपुर, टीकमगढ़, पन्ना, और दमोह में हालात ऐसे हैं, जैसे बीते तीन दिनों में यहां बादल

फट गए हों। यहां औसत तौर पर तीन दिनों में 300 मिली मीटर से ज्यादा बारिश दर्ज की गई है। यही कारण है कि इस इलाके में बाढ़ की स्थिति बनी हुई है। बैतूल जिले में पिछले 36 घंटे से पहाड़ी क्षेत्रों में मूसलाधार बारिश जारी है। इससे जहां सतपुड़ा डैम का जलस्तर तेजी से बढ़ रहा है, वहीं तवा नदी उफान पर है। छिंदवाड़ा जिले का पानी राजडोह नदी में आने से इस नदी के दोनों छोर पर ग्रामीण फंसे हैं। कई गांवों का पूरी तरह संपर्क टूट गया है। इधर सतपुड़ा डैम से 12 हजार क्यूसेक पानी तवा नदी में छोड़े जाने से नांदिया घाट रफटे पर पानी की धार तेज रफ्तार में चल रही है। इस मार्ग से जुड़े चोपना स्थित पुनर्वास कैंप का 30 से ज्यादा गांवों से संपर्क पूरी तरह टूट गया है। यहां भी दोनों छोर पर काफी संख्या में ग्रामीण बाढ़ उतरने का इंतजार कर रहे हैं।

News item/letter/article/editorial published on 11.7.16 in the

Hindustan Times
Statesman
The Times of India (N.D.)
Indian Express
Tribune
Hindustan (Hindi)

Nav Bharat Times (Hindi)
Punjab Keshari (Hindi)
The Hindu
Rajasthan Patrika (Hindi)
Deccan Chronicle
Deccan Herald

M.P.Chronicle
Aaj (Hindi)
Indian Nation
Nai Duniya (Hindi)
The Times of India (A)
Blitz

and documented at Bhagirath(English)& Publicity Section, CWC.

विदिशा का भोपाल समेत सभी नजदीकी शहरों से संपर्क कटा

पत्रिका - 11-7-16

राहें बंद, प्रदेश बेहाल

बेतवा चढ़ने से अशोकनगर
के प्रमुख रास्ते बंद

राजधानी में चार और शव
मिले, विदिशा में तीन मरे,
प्रदेश में मृतक संख्या 16

भोपाल समेत दर्जनभर जिलों
में भारी बारिश का अलर्ट

पत्रिका न्यूज़ नेटवर्क

patrika.com

भोपाल. बारिश से बेहाल प्रदेश के ज्यादातर जिलों राहें नहीं खुल सकीं। विदिशा जहां राजधानी समेत प्रमुख सभी शहरों से कट गया है। वहीं भोपाल में रविवार को बारिश तो थमी पर निचले इलाकों में जलभराव होने से लोगों को भारी मुश्किलों का सामना करना पड़ा। इस बीच, राजधानी में चार शव बरामद किए गए। इन्हें मिलाकर मृतकों की संख्या छह और प्रदेशभर में रविवार तक बारिश से मरने वालों का आंकड़ा 16 पहुंच गया।

सबसे कटा विदिशा

विदिशा में बेतवा समेत कई नदियां उफान पर होने से प्रमुख मार्ग बंद हैं। इस कारण विदिशा का भोपाल, रायसेन, बासोदा, सिरोंज, गुना, नटेरन, बैरसिया, शमशाबाद, कुरवाई से सड़क संपर्क टूट चुका है। कांडई नदी के कारण आनंदपुर-गुना मार्ग बंद है।

मकान गिरा, दो मरे

लटेरी में सुबह दो मजिला मकान गिरने से 80 वर्षीय बालमुकुन्द साहू और उनकी पत्नी 75 वर्षीय कमलबाई साहू की मौके पर मौत हो गई। नटेरन से एक दिन पूर्व बहे रामलखन घाकड़ का शव रविवार को बरामद हुआ।



अशोकनगर में तूमेन पर त्रिवेणी नदी के उफान पर होने से रास्ता बंद होने के बाद भी लोग जोखिम लेकर जाते दिखे।

होशंगाबाद समेत 8 जिलों में खतरा

मौसम विभाग ने होशंगाबाद, गुना, नीचम, मंदसौर, रतलाम, उज्जैन, शाजापुर, राजगढ़, सीहोर और आगर-मालवा जिलों में अतिवृष्टि का खतरा जताया है। इसके अलावा भोपाल समेत दर्जनभर जिलों में भी भारी बारिश के आसार हैं।

रायसेन : एक की मौत

शनिवार रात औबेदुल्लागंज जनपद के ग्राम तिलेंडी के पास नाले को पार कर रहे जबलपुर निवासी रिटायर्ड कर्नल मनोज मेहता की मौत हो गई।

मंडीदीप के ग्राम दादरोद में 45 और ग्राम नोनाखेड़ी में 50 को बचाया। राजगढ़: नेशनल हाईवे आगरा-मुंबई पर 10 किमी लंबा जाम लगा।

अशोकनगर जाने के रास्ते बंद

लगातार बारिश से विदिशा, भोपाल, सिरोंज, आरोन, चंदेरी, थूबोन, ललितपुर मार्गों सहित जिले में

सैकड़ों गांवों के रास्ते बंद हैं। बेतवा समेत नदियां उफनी, राजघाट बांध के 12 गेट खोले।

इंदौर में अलर्ट 48 घंटे से बारिश

करीब 48 घंटे से लगातार बारिश जारी। मौसम विभाग ने आगामी 24 घंटों में इंदौर, धार और देवास में भारी वर्षा की चेतावनी दी है। शिप्रा उफान पर आ गई।

24 घंटे में बारिश

विदिशा	50.30
अशोकनगर	39.25
इंदौर	248.8
उज्जैन	76.2
खंडवा	45

* बारिश मिलीमीटर में

टुंडा भरका में 3 युवक फंसे, निकाले गए



शिवपुरी से 20 किमी दूर ग्वालियर की ओर हाईवे किनारे माधव नेशनल पार्क एरिया में स्थित टुंडा भरका पहुंच तीन सैलानी पानी के बीच चट्टान पर फंस कर रह गए। जब बचाने की गुहार लगाई तो पिकनिक मनाने पहुंचे दूसरे युवकों ने एक घंटे की मशक्कत के उन्हें बाहर निकाला।

News item/letter/article/editorial published on 11.7.16 in the


Hindustan Times
Statesman
The Times of India (N.D.)
Indian Express
Tribune
Hindustan (Hindi)

Nav Bharat Times (Hindi)
Punjab Keshari (Hindi)
The Hindu
Rajasthan Patrika (Hindi) ✓
Deccan Chronicle
Deccan Herald

M.P.Chronicle
A a j (Hindi)
Indian Nation
Nai Duniya (Hindi)
The Times of India (A)
Blitz

and documented at Bhagirath(English) & Publicity Section. CWC.

कुदरत ने ओढ़ी हरियाली की चादर



गांधीसागर क्षेत्र में अच्छी बारिश के चलते गांधीसागर में चारों ओर हरियाली छा गई। कुदरत ने गांधीसागर क्षेत्र में हरियाली की चादर ओढ़ दी है। यहां से सभी लेक व्यूह पाइंट सर्किट हाउस, मोड़ी माता, सनसेट पाइंट, मेग्जिन पाइंट, गेस्ट हाउस टेगरी जगहों पर हरियाली ही हरियाली है। यहां हरियाली देखने के लिए पर्यटकों का आना भी शुरू हो गया है।

पत्रिका-11-7-16

News item/letter/article/editorial published on 11.7.16 in the

Hindustan Times

Statesman

The Times of India (N.D.)

Indian Express

Tribune

Hindustan (Hindi)

Nav Bharat Times (Hindi)

Punjab Keshari (Hindi)

The Hindu

✓ Rajasthan Patrika (Hindi)

Deccan Chronicle

Deccan Herald

M.P.Chronicle

A a j (Hindi)

Indian Nation

Nai Duniya (Hindi)

The Times of India (A)

Blitz

and documented at Bhagirath(English) & Publicity Section. CWC.

छत्तीसगढ़ में भारी बारिश की चेतावनी

रायपुर, प्रदेश में मानसून तीव्रता से सक्रिय हो रहा है। रविवार को कुछ हिस्सों में तेज तो कहीं मध्यम बारिश दर्ज की गई। मौसम विज्ञानियों ने आगाह किया कि अगले 24 घंटों में प्रदेश के कई हिस्सों में भारी बारिश हो सकती है। इससे यहां भी जनजीवन प्रभावित होने की आशंका बन गई है। बीते 24 घंटों में प्रदेशभर में 150 मिमी बारिश रिकॉर्ड की गई है। झारखंड और उत्तरी ओडिशा के बीच बना कम दबाव का क्षेत्र उग्र होकर तेजी से आगे बढ़ रहा है। रायपुर में 11.2 मिमी बारिश हुई। इससे दिन के तापमान में सामान्य से 2 डिग्री और रात में 1 डिग्री की कमी आई है।



कांकेर के 50 गांव बने टापू

कांकेर. यहां अंतागढ़ के चारगांव नयापारा नाला रविवार को बारिश से उफान पर आ गया। तेज व लगातार पानी गिरने से इस विकासखंड के 50 गांवों का संपर्क मुख्यालय से टूट गया। वहीं, लोग पुल के ऊपर से पानी के बहने के बावजूद इसे खतरा लेकर पार करते नजर आए। नदी में बाढ़ आने से कोयलीबेड़ा के पांच गांव भी प्रभावित हैं।

पत्रिका - 11-7-16

Left, Right, in between: Meet new Environment Minister

His book title warns of traitors within, he praises CPM's Manik Sarkar, wants big dams audited, sings praise of tech but says sewage treatment a fraud

AMITABH SINHA
NEW DELHI, JULY 8

HE IS opposed to big dams, advocates natural farming, considers sewage treatment technology to be a "big fraud", admires Tripura's CPI(M) Chief Minister Manik Sarkar, is passionate about river conservation, and does not seem very impressed with bureaucrats — one of his eight books is titled *'Sambhal Ke Rahna Ghar Me Chhupe Hue Gaddaro Se (Beware of the traitors hiding within)'*.

India's new Environment Minister Anil Madhav Dave is joining a government for the first time, but is not a novice. He speaks forcefully and frequently, both within the Parliament and outside, on a range of topics including rivers, water, forests, pollution and sustainable farming, subjects that he would be dealing directly with in his new role.

From his past speeches and writings, Dave, who celebrated his 60th birthday on the day he

PAGE ONE ANCHOR

took office on Wednesday, comes across as a staunch "swadeshi" who prefers indigenous farming, and favours the use of Hindi and other regional languages in public discourse.

In one speech, he mentions why he prefers to be only on a fruit diet when travelling abroad. "They mix cow meat in many things and I do not want to touch



Dave with the President during the reshuffle. Neeraj Priyadarshi

cow meat even by mistake," he says. In another speech, he tells students to be careful about what they say. "Wrong choice of words can be worse than *gou-hatya* (cow slaughter)," he warns.

Yet, Dave is also open to embracing new technology developed anywhere in the world, and admires countries like Israel and Germany. He says he is opposed to "*angreziyat*" (English-ness) and not the English language which has "beautiful literature".

Originally from Gujarat, now settled in Madhya Pradesh, Dave

appears to be a great admirer of Swami Vivekanand, Chhatrapati Shivaji and Chandrashekhar Azad who he invokes repeatedly in his speeches and writings. For him, Shivaji is someone who provided good governance for three decades.

Having been part of the Narmada campaign, it is hardly surprising that Dave is opposed to dams and big irrigation projects. "Big dams older than 20 years need to be put through a social and economic audit to see

CONTINUED ON PAGE 4

New Delhi

what we gained from them and what we lost, and whether their utility still remains," he said in one of his Parliamentary speeches.

In a number of other speeches, he has lamented on the state of India's rivers that, he says, are dying due to neglect and pollution. Dave repeatedly stresses that a river is a living unit and not a water body. "It blesses you if you treat it properly," he says.

However, some of his views, as expressed in his speeches seem to be at odds with existing policies and programmes of his government. For example, in one of his Parliament speeches in 2013, he describes the sewage treatment plant technology (STP) to be a "big fraud" but does not go on to elaborate why he thinks so. He also says that it was a myth that cre-

Environment Minister

ating dead bodies near rivers was adding to their pollution.

Incidentally, the government's programme of cleaning Ganga river relies heavily on creation of STPs. Putting an end to the way bodies are cremated near the river is also one of its main components.

But there is a convergence of views as well. Dave maintains that even treated water from STPs must not be allowed to flow back to the river, something that the Ganga cleaning programme also seeks to ensure.

Dave has also advised patience in the "clean Ganga" programme. "It will take at least two generations to clean the river. Nothing happens instantly in na-

ture. We must give it time. Impulsive decisions and actions can backfire," he says.

He clearly does not seem to be in favour of chemical fertiliser-based farming. While addressing farmers at an event in Madhya Pradesh, he spoke about the need to embrace zero-budget farming, a concept that says the net production cost of agriculture must be zero — nothing should be purchased from outside and nothing needs to be added to the farm. "There is no other alternative. We have seen the results of chemical and even biological farming," he says.

Dave has advocated the introduction of a separate budget for agriculture, and has praised former Karnataka

chief minister BS Yeddyurappa for doing so.

In several of his speeches, Dave elaborates on what he thinks comprises good governance and how the political class must behave. He blames the past 65 years of "misrule" for India's problems but does not name the Congress. He rarely rakes up political issues. He even praises Tripura CM Sarkar in one of his speeches. "He is a very simple man. He washes his own clothes. His wife still travels by an auto. He is an example of good governance," Dave says.

Dave has ridiculed the political leaders who crave for positions and run after office. "When a person is born, he comes with his fortune written on his forehead. What has been written there cannot be taken away, but no one can write there afresh," he said in a speech.

मौसम मेहरबान से खिल उठी सापूतारा की वादियां



मानसून मेहरबान होते ही गुजरात के एकमात्र पर्वतीय स्थल सापूतारा की हरी-भरी वादियां खिल उठी हैं। सबसे ज्यादा बारिश के कारण डांग जिले के इस पर्वतीय स्थल को गुजरात का चेरापूँजी कहा जाता है। डांग जिले में रविवार को झमाझम बारिश हुई, जिससे यहां की चार नदियां दोनों किनारों को छूकर बह रही हैं। इनमें से अंबिका नदी का जलस्तर कई जगह सड़क से कुछ फीट ही कम है। रविवार को सापूतारा में 175 मिमी बारिश दर्ज की गई। इस पर्यटक स्थल पर सैलानियों की भीड़ बढ़ गई है। -पत्रिका फोटो

मधुबन डेम के 8 दरवाजे खोले

दमणगंगा लबालब

पत्रिका न्यूज़ नेटवर्क

patrika.com

सिलवासा. प्रदेश के मधुबन डेम में लगातार पानी की आवक होने से रविवार दोपहर डेढ़ बजे बांध के आठ दरवाजे 1.40 मीटर तक खोल दिए गए। एक बजे डेम का जलस्तर 71.95 मीटर हो गया था। गेट खोलते ही दमणगंगा लबालब होकर बहने लगी है।

डेम नियंत्रण केन्द्र के अनुसार

मध्यप्रदेश और महाराष्ट्र में बारिश के कारण डेम में 40,188 क्यूसेक की दर से पानी आ रहा है। बांध में पानी की आवक निरंतर बढ़ रही है। दानह में मानसून सत्र की पहली बारिश 18 जून को हुई थी। एक सप्ताह बाद 27 जून से मेघ मेहरबान हैं। प्रदेश में अभी तक 512 मिमी बारिश हो चुकी है। पिछले साल 10 जून तक 342 मिमी, 2014 में 421 मिमी, 2013 में 397 मिमी, 2012 में 386 मिमी बारिश रिकॉर्ड की गई

थी।

प्रदेश में औसत 2500 मिमी बारिश होती है। वर्ष 2000 के बाद पिछले साल सबसे कम 1705 मिमी बारिश हुई थी। रविवार को पूरे दिन कभी हल्की, कभी झमाझम बारिश हुई। करीब दो घंटे मूसलाधार बरसात से निचली बस्तियों में पानी भर गया। धुरकुड फलिया, पंचायत मार्केट, इन्दिरा नगर, बाविसा फलिया में जल भराव की समस्या पैदा हो गई। मौसम विभाग ने अगले 24

घंटे में भारी बारिश के आसार जताए हैं। शनिवार से दानह के सभी विस्तारों में मेघ मल्हार चल रहा है। रूदाना, खानवेल, कौंचा, दूधनी, आंबोली, मांदोनी, दूधनी में भी मेघराज सक्रिय हैं। बारिश के कारण दूधनी जलाशय में पानी भर गया है। साकरतोड़ नदी लबालब बहने लगी है। बांध के आठ दरवाजे खुल जाने से लोग बड़ी संख्या में बांध और आसपास के नजारे देखने पहुंचने लगे हैं।

पेड़ गिरने से सापुतारा मार्ग जाम भारी बरसात से नदियां उफान पर



पत्रिका न्यूज़ नेटवर्क

patrika.com

वांसदा. डांग जिले में तीन चार दिनों से हो रही भारी बारिश से नदियां उफान पर हैं। अच्छी बरसात के कारण डांग जिले में कई कोजवे के ऊपर से पानी बहने से गांवों का संपर्क कट गया है। डांग में

अंबिका एवं खापरी नदी में पानी का बहाव काफी तेज है। सुबह छह बजे से शाम चार बजे तक आहवा में 48 मिमी, वघई में 24 मिमी, सुबीर में 14 मिमी, सापुतारा -100 मिमी बारिश के कारण जनजीवन पर भी असर पड़ा है।

डांग व सापूतारा में भारी बारिश एवं तेज हवाओं के कारण सापुतारा मार्ग पर पेड़ गिरने व चट्टान खिसकने के कारण आवागमन बंद हो गया। इस मार्ग पर दोपहर से भारी जाम लगा। करीब चार से पांच घंटे तक लोग जाम में फंसे रहे।

सिलीगुड़ी-सिक्किम मार्ग पर यातायात ठप

तीन स्थानों पर
जमीन धंसने से
रास्ता हुआ बन्द
मार्ग से मलबे हटाने
का काम तेजी से
जारी

पत्रिका न्यूज़ नेटवर्क

patrika.com

सिलीगुड़ी. लगातार बारिश के कारण तीन स्थानों पर भूस्खलन से 10 नम्बर राष्ट्रीय राजमार्ग पर वाहनों का परिचालन ठप पड़ गया है। रविवार की सुबह सिलीगुड़ी और सिक्किम के बीच यातायात

व्यवस्था बन्द रही। सिलीगुड़ी भोटेभीड़ तथा 29 माइल क्षेत्र सहित तीन जगह जमीन धंसने के कारण यातायात व्यवस्था पूरी तरह से बाधित हुई।

सुबह पहले भोटेभीड़ इलाके की जमीन धंसी। इसके बाद 3 माइल के निकट राष्ट्रीय राजमार्ग तथा उसके बाद लिक्भीड़ में भी जमीन धंस गई। इस कारण मार्ग पर यातायात पूरी तरह से बन्द कर देना पड़ा। सूत्रों के अनुसार मार्ग पर से मलबे हटाने का काम तेजी से किया जा रहा है। मार्ग बंद होने के कारण दोनों छोर पर वाहनों की कतार लंग गई है। रास्ते के ठीक होते ही यातायात व्यवस्था को खोल दिया जाएगा।

News item/letter/article/editorial published on 11.7.16 in the

Hindustan Times
Statesman
The Times of India (N.D.)
Indian Express
Tribune
Hindustan (Hindi) ✓

Nav Bharat Times (Hindi)
Punjab Keshari (Hindi)
The Hindu
Rajasthan Patrika (Hindi)
Deccan Chronicle
Deccan Herald

M.P.Chronicle
Aaj (Hindi)
Indian Nation
Nai Duniya (Hindi)
The Times of India (A)
Blitz

and documented at Bhagirath(English) & Publicity Section. CWC.

गंगा को निर्मल बनाने के लिए केंद्र का प्रयास तेज

नई दिल्ली | एजेंसी

11-7-16

केंद्र सरकार ने गंगा को अविरल और निर्मल बनाने के लिए राज्यों से विचार विमर्श करके गंगा अधिनियम बनाने एवं नदी में गाद साफ करने को लेकर विशेषज्ञ माधव चिताले की अध्यक्षता में एक समिति गठित करने का फैसला किया है।

जल संसाधन नदी विकास एवं गंगा संरक्षण मंत्रालय के एक अधिकारी ने

बताया, 508 प्राथमिक उद्योगों से वास्तविक प्रवाह की निगरानी के लिए केंद्र स्थापित किए जाएंगे जबकि गंदगी फैलाने वाले 150 उद्योगों को बंद करने का नोटिस दे दिया गया है। उन्होंने बताया कि गंगा नदी की के पानी के ऊपरी सतह की सफाई का कार्य शुरू किया गया है। यह कार्य पांच स्थानों पर शुरू हो गया है। गंगा के किनारे 20 अन्य स्थानों पर भी इसे शुरू किया जाएगा।

झारखंड में भारी बारिश का अनुमान

नई दिल्ली। झारखंड और ओडिशा के पड़ोसी इलाकों के ऊपर कम दबाव का क्षेत्र बनने के कारण ओडिशा में कुछ स्थानों पर भारी बारिश हो सकती है।

हालांकि, हरियाणा, पंजाब और चंडीगढ़ में उल्लेखनीय बारिश नहीं हुई है। मौसम विभाग ने आगामी 24 घंटों के दौरान पूर्वी राजस्थान भारी बारिश होने की आशंका जताई है। हिमाचल प्रदेश के कुछ हिस्सों में भारी बारिश हुयी है और आने वाले सप्ताह में और बारिश होने का अनुमान है।

राजनाथ ने की बात : केंद्रीय गृह मंत्री राजनाथ सिंह ने मुख्यमंत्री शिवराज सिंह चौहान से बातचीत की है और उन्हें राहत और बचाव अभियानों में सभी मदद देने का आश्वासन दिया है। वहीं, असम में मोरीगांव जिले में स्थित पोबितोरा वन्यजीव अभयारण्य में ब्रह्मपुत्र नदी के पानी से 60 प्रतिशत भर गया है।

यूपी में बारिश से बांधों पर खतरा



मौसम का मिजाज

गोडा/इलाहाबाद/वाराणसी | हिंदी

यूपी में सरयू नदी के उफनाने से रविवार को कई गांवों पर बाढ़ का खतरा मंडराने लगा है। गोडा के करनैलगंज के एलिन चरसड़ी बांध से घाघरा की धारा के टकराने से खतरा बढ़ गया है।

एलिन बांध का काफी हिस्सा भी नदी की चपेट में है। नकहरा से रायपुर माझा गांव तक बांध का करीब पांच किलोमीटर हिस्सा ज्यादा खतरे में है। इसी तरह से सरयू नदी का उफान भिखारीपुर-सकौर बांध के लिए खतरा बन गया है। घाघरा नदी 105.806 मीटर

यमुना का जलस्तर बढ़ा

इलाहाबाद में गंगा और यमुना का जलस्तर खतरे के निशान की ओर तेजी से बढ़ रहा है। पिछले 24 घंटे में गंगा के जलस्तर में तीन मीटर की ओर यमुना में दो मीटर की बढ़ोतरी हुई है। अगर नदियों में उफान की यही रफ्तार रही तो मंगलवार दोपहर तक खतरे के निशान के पार हो जाएंगी।

गंगा भी उफान पर

वाराणसी में गंगा में न सिर्फ उफान जारी है बल्कि बनारस में पानी का रुख अब आबादी की ओर हो चला है। यहां पिछले 24 घंटों के दौरान जलस्तर में तीन मीटर से अधिक वृद्धि दर्ज की गई है। तटवर्ती इलाकों में सतर्कता बढ़ गई है। गंगा के सभी घाटों का एक-दूसरे से संपर्क टूट चुका है।

पर बह रही है। इस नदी का डेंजर लाइन 106.07 मीटर है। सरयू नदी 92.040 मीटर पर बह रही थी। इस नदी का लाल निशान 92.720 मीटर है।

उत्तराखंड में भारी बारिश : उत्तराखंड के पिथौरागढ़ सहित राज्य के कई जिलों में रविवार को भारी बारिश से जनजीवन पटरी से उतर गया है। कई हिस्सों में मार्ग बंद हैं और नदियों का जलस्तर बढ़ गया है। धारचूला और

मुनस्यारी में किनारे रह लोगों में खौफ बना हुआ है।

पूर्वोत्तर में हालात बिगड़े : नगालैंड की राजधानी कोहिमा के पास रविवार को हुए एक भूस्खलन के कारण राष्ट्रीय राजमार्ग संख्या 2 अवरुद्ध हो गया, जिससे देश के अन्य भागों से मणिपुर का सड़क संपर्क बुरी तरह बाधित हो गया। मणिपुर के कई गांव खेत और जन सुविधाएं पानी में डूब गए हैं।

11-7-16



भोपाल में शनिवार को भारी बारिश के बाद रेलवे स्टेशन के सामने जलभराव से राहगीरों को खासी दिक्कतें हुईं। • मुजीब फारुकी

मध्य प्रदेश और असम में बाढ़

नई दिल्ली। मध्य प्रदेश और असम में बाढ़ का कहर जारी है। मध्य प्रदेश में बाढ़ से मरने वालों की संख्या 15 पहुंच गई है। इस बीच, उत्तरी मानसून के जोधपुर पार कर जाने के साथ ही राजस्थान के कुछ हिस्सों में भारी बारिश हुई है। महाराष्ट्र, गोवा, तेलंगाना, कर्नाटक के उत्तरी भीतरी भाग और केरल में मानसून लगातार सक्रिय है।

पिछले 24 घंटों में मध्य प्रदेश के विभिन्न हिस्सों में बाढ़ आने के कारण सात लोगों की मौत हो गई है। मौसम विभाग भोपाल के निदेशक अनुपम काश्यपी ने बताया कि इंदौर, उज्जैन और होशंगाबाद संभागों के अलावा राज्य की राजधानी के कुछ हिस्सों में सोमवार को भारी से भारी बारिश होने की संभावना है।

जुलाई में अच्छी बरसात से किसान उत्साहित लेकिन कपास और तिलहन की बुआई से मोहभंग

बारिश से धान-दलहन की बुआई बढ़ी

राहत

नई दिल्ली | हिन्दुस्तान टीम

पिछले कुछ दिनों में देश में अच्छी बारिश की वजह से धान और दलहन की बुआई में तेजी आ गई है। 30 जून से 6 जुलाई के बीच देश में बढ़िया बारिश दर्ज की गई।

इस साल दोनों फसलों की बुआई का रकबा पिछले साल की तुलना में ज्यादा है। हालांकि कपास और तिलहन की बुआई में किसानों की रुचि कम हुई है, जिस वजह से खरीफ की कुल फसल के रकबे में गिरावट आई है। कृषि मंत्रालय के



आंकड़ों के मुताबिक पिछले साल 431.82 लाख हेक्टेयर में खरीफ की फसल की बुआई हुई थी जबकि इस साल यह आंकड़ा 406.27 लाख हेक्टेयर रह गया है।

26 फीसदी दाल बुआई बढ़ी : दलहन की बुआई की पिछले साल से तुलना करें, तो इस समय तक 36.44 लाख

82 लाख हेक्टेयर में धान

8 जुलाई तक देश में 81.93 लाख हेक्टेयर क्षेत्र में धान की बुआई की जा चुकी थी जबकि पिछले साल 77.31 लाख हेक्टेयर में धान था। उत्तर प्रदेश, पंजाब, असम, हरियाणा, आंध्र प्रदेश और तमिलनाडु में खासतौर से धान की बुआई के रकबे में बढ़ोतरी हुई है।

हेक्टेयर दलहन की बुआई हुई थी जबकि इस साल 45.93 लाख हेक्टेयर में दलहन बोई जा चुकी है। इस साल करीब 26 फीसदी दलहन की बुआई बढ़ी है। इस मामले में सबसे आगे कर्नाटक है। इसके बाद राजस्थान, तेलंगाना, उत्तर प्रदेश और आंध्र प्रदेश है।

6 जून तक 35 फीसदी ज्यादा बारिश

मौसम विभाग के अनुसार देश के अधिकतर हिस्सों में 6 जून तक 35 फीसदी ज्यादा बारिश हुई है। जून के अंत तक मानसून में 11 फीसदी कम बारिश दर्ज की गई थी, लेकिन अब यह एक प्रतिशत ज्यादा हो चुकी है।

तिलहन का रकबा घटा

पिछले साल 101.15 लाख हेक्टेयर क्षेत्र में किसानों ने तिलहन की फसल बोई थी, लेकिन इस बार सिर्फ 82.28 लाख हेक्टेयर में ही तिलहन की बुआई हुई है। मध्य प्रदेश और महाराष्ट्र में खासतौर से गिरावट दर्ज हुई है जबकि गुजरात, आंध्र प्रदेश और तेलंगाना में ज्यादा बुआई हुई है।

News item/letter/article/editorial published on 9.7.16 in the

Hindustan Times
Statesman

The Times of India (N.D.)

Indian Express

Tribune

Hindustan (Hindi)

Nav Bharat Times (Hindi)

Punjab Keshari (Hindi)

The Hindu

Rajasthan Patrika (Hindi)

Deccan Chronicle

Deccan Herald

M.P.Chronicle

A a j (Hindi)

Indian Nation

Nai Duniya (Hindi)

The Times of India (A)

Blitz

and documented at Bhagirath(English) & Publicity Section, CWC.

सबसे बड़ी रिसर्च

मौसम की तरह होगी भूकंप की भविष्यवाणी

दुनिया में पहली बार जमीन के सात किमी नीचे जाकर रिसर्च कर रहे भारतीय वैज्ञानिक

स्कंद विवेक धर

rajasthan patrika.com

नई दिल्ली. भूकंप आखिर आता क्यों है? इस अनसुलझे रहस्य का पता लगाने के लिए देश के वैज्ञानिक अब तक की सबसे बड़ी रिसर्च में लगे हुए।

हैदराबाद स्थित राष्ट्रीय भू-भौतिकी अनुसंधान संस्थान (एनजीआरआई) वैज्ञानिकों ने इसके लिए महाराष्ट्र के कोयना में जमीन के 7 किमी अंदर होने वाली हलचलों का अध्ययन शुरू किया

है। वैज्ञानिकों का दावा है कि इस अध्ययन के बाद भूकंप की भविष्यवाणी भी की जा सकेगी।

एनजीआरआई के वैज्ञानिक डॉक्टर हर्ष गुप्ता के मुताबिक, हमने अपने रिसर्च के लिए पुणे के नजदीक दक्कन के पठार स्थित कोयना इलाके का चयन किया है। इस शोध से वैज्ञानिक इस इलाके में आने वाले भूकंप के साथ ही अन्य जगहों पर आने वाले भूकंप के पीछे का कारणों को भी ज्यादा गहराई से समझने की कोशिश करेंगे।

ऐसे होगा शोध

भूकंप के अध्ययन के लिए वैज्ञानिकों ने डीप ड्रिलिंग विधि अपनाने का फैसला किया है।

इसमें 5-7 किमी गहराई पर फॉल्ट जोन ऑब्जरवेटरी (निरीक्षण शाला) स्थापित की जाएगी।

वैज्ञानिकों ने 1.5 और 1.2 किमी गहरे दो बोरवेल बनाए हैं, ऐसे 6 बोरवेल और बनाए जाएंगे।

वैज्ञानिक इन बोरवेल में दो सिस्मिकमीटर भी स्थापित करेंगे।



कोयना में ही क्यों हो रही रिसर्च?

कोयना सिस्मिक जोन में आता है। इस इलाके में पिछले पांच दशकों से छोटे-बड़े भूकंप आते रहे हैं। यही कारण है कि वैज्ञानिकों ने इस इलाके को भूकंप के अध्ययन के लिए चुना है।

दुनिया में अब तक भूकंप की भविष्यवाणी करने वाली तकनीक नहीं आई है। अगर हम ऐसा करने में सफल हुए तो यह हमारे देश की बड़ी उपलब्धि होगी।

- डॉ. हर्ष गुप्ता, वैज्ञानिक

वर्ष : 11. अंक : 363, पत्रिका समाचार पत्र समूह : 8 राज्य, 37 संस्करण दिल्ली, राजस्थान, मध्यप्रदेश, छत्तीसगढ़, कर्नाटक, गुजरा

पत्रिका - 9-7-16

मानसून ने दस्तक दे दी है। कभी भी झमाझम बारिश हो सकती है। लेकिन, इस बारिश के कारण प्रमुख मार्गों पर वाहनों को भारी जाम झेलना पड़ेगा। यह चिंता दिल्ली सरकार के लोक निर्माण विभाग के अधिकारियों को सता रही है। इसकी वजह है कि नगर निगम के छोटे नाले सीधे लोक निर्माण विभाग के नालों में आकर मिल रहे हैं। इनसे लगातार नाले जाम हो रहे हैं।

लोक निर्माण विभाग के अधिकारियों का कहना है कि दिल्ली में 60 फुट से अधिक चौड़े मार्ग विभाग के पास हैं। इन मार्गों को जल भराव से बचाया जा सके। इसके लिए पहले ही विभाग ने अपने प्रमुख नालों की सफाई का काम पूरा कर लिया है, लेकिन हाल की जांच में यह सामने आया है कि बरसात के पानी के लिए बनी ड्रेन में इलाकों का पानी आ रहा है। इस वजह से ही पानी भरने का बड़ा संकट खड़ा होगा। हालांकि अधिकारियों का कहना है कि दिल्ली सरकार की तैयारियां पूरी हैं। कहीं पर भी दो घंटे से अधिक पानी नहीं रुकने दिया जाएगा।

लोक निर्माण विभाग के इंतजाम		
529	107	161
जगहों पर स्थायी पम्प लगाए हैं	मोबाइल पम्प का प्रयोग होगा	जगहों पर विशेषतौर पर नजर रखी जा रही है

पीडब्ल्यूडी की तैयारियां

बारिश में जलभराव से जूझने वाली दिल्ली के लिए पीडब्ल्यूडी सहित नगर निगमों की ओर से कई तरह के उपाय किए गए हैं, ताकि परेशानी न हो।

- दिल्ली की सभी चौड़ी सड़कों पर बरसात के पानी की निकासी पीडब्ल्यूडी की ओर से लगाए गए पंपों से की जा रही है। ये पंप दो घंटे के भीतर पूरे पानी को सड़क से निकाल देते हैं।
- पीडब्ल्यूडी सड़कों में बने गड्ढों की मरम्मत का काम लगातार कर रहा है। वहीं अधिकांश सड़कों के गड्ढों को भर दिया गया है।
- कुछ नए स्थानों पर जहां पानी की निकासी के लिए पंप नहीं लगे हैं, उन स्थानों पर पंप लगाने का काम चल रहा है।

निगम ने जलभराव से बचने को ये उपाय किए

- तीनों नगर निगमों की ओर से चार फुट तक के नालों की सफाई की गई है। कुछ नालों में जमी हुई सिल्ट को निकालने का काम जारी है।
- नगर निगमों के अंतर्गत आने वाली टूटी-फूटी सड़कों की मरम्मत की जा रही है, ताकि आने वाले समय में सड़कों पर पानी न ठहर सके।

राजधानी में जमकर बारिश के आसार

नई दिल्ली | विशेष संवाददाता

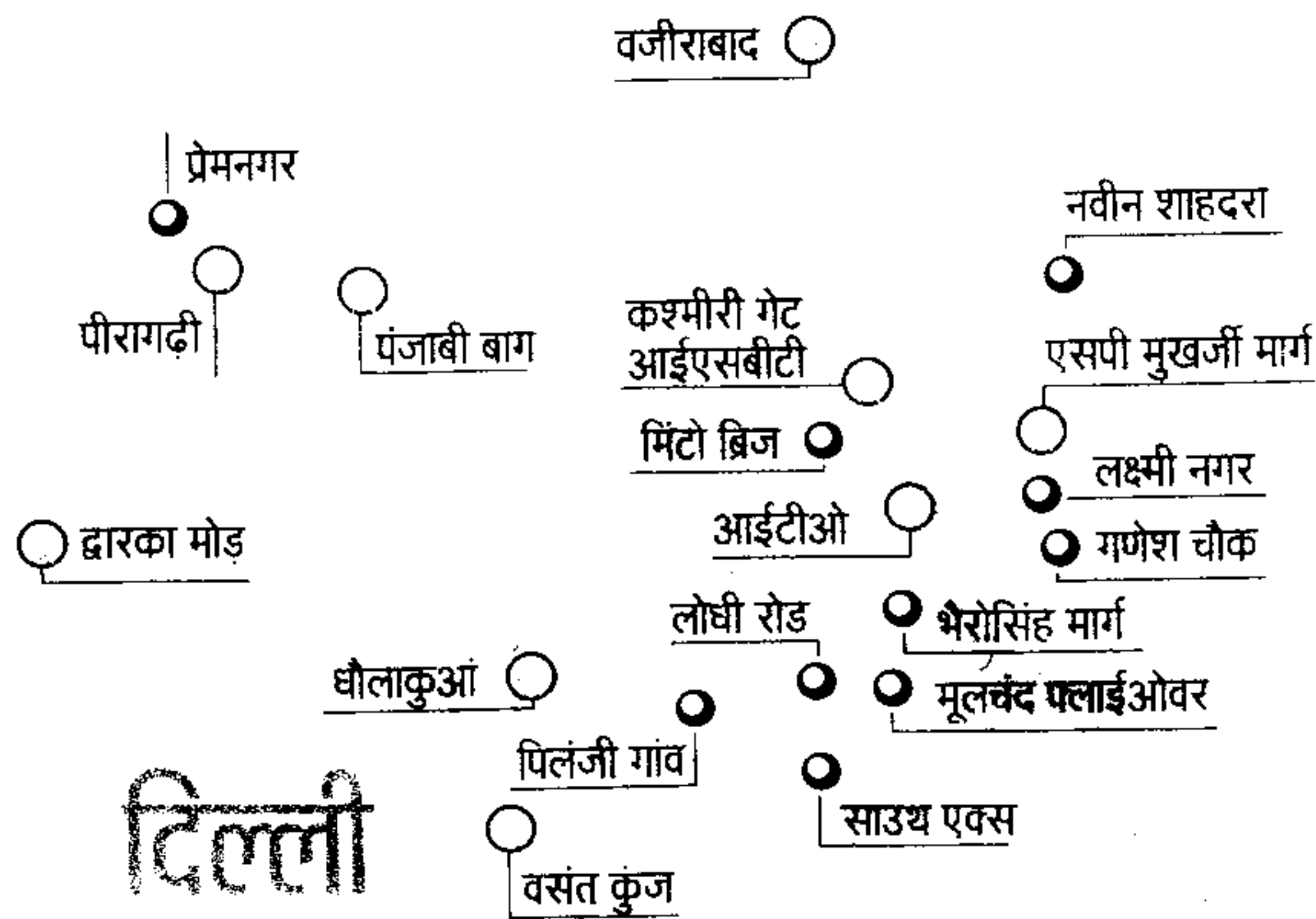
दिल्ली सहित उत्तर भारत में दो-तीन दिन में अच्छी बारिश होने की संभावना है। फिलहाल दिल्ली और हरियाणा में सामान्य से पांच फीसदी कम बारिश हुई है। लेकिन, मौसम विभाग ने आने वाले दिनों में स्थिति में सुधार की संभावना जताई है।

मौसम विभाग दिल्ली, हरियाणा और चंडीगढ़ में बारिश की गणना एक साथ करता है। इन इलाकों में अब तक 88 मिमी बारिश होनी चाहिए थी, लेकिन 83 मिमी ही हुई है।

कई साल से दिल्ली में कम बारिश हो रही है, लेकिन आसपास के इलाकों में अच्छी बारिश होती है। हालांकि दिल्ली के कुछ इलाकों में

अच्छी बारिश हो जाती है, जबकि कुछ क्षेत्रों में कमी बनी रहती है। मौसम विज्ञानियों के अनुसार, दिल्ली में कई माइक्रो मौसम जोन बन गए हैं। इसलिए दिल्ली में बारिश का पैटर्न अलग-अलग रहता है। कुछ इलाकों में हरियाणा की तरफ बारिश आती है, जबकि अन्य हिस्सों में राजस्थान और यूपी के सिस्टम प्रभावी होते हैं।

इन जगहों पर जलभराव की संभावना



अब तक लोक निर्माण विभाग ने क्या किया

76 जगहों पर ड्रेन ठीक की गई है, जहां जलभराव की शिकायत थी

256 ऐसी जगहों पर पम्प लगाए गए हैं, जहां पानी भरने की शिकायत आती है

15-20 प्रमुख जगहों को जोड़ा गया है, जहां पानी भरने की अधिक शिकायत थी। यहां विशेष उपाय किए गए हैं।



अक्षरधाम के पास रविवार को झमाझम बारिश में गुजरता मोपेड सवार दंपति। • हिन्दुस्तान

गलों में मिल रहे ● जरा सी बारिश में सड़कों पर जलभराव की दिक्कत

ख मार्ग जलमग्न होंगे



● फाइल फोटो

राजधानी में जमकर बारिश के आसार

नई दिल्ली | विशेष संवाददाता

दिल्ली सहित उत्तर भारत में दो-तीन दिन में अच्छी बारिश होने की संभावना है। फिलहाल दिल्ली और हरियाणा में सामान्य से पांच फीसदी कम बारिश हुई है। लेकिन, मौसम विभाग ने आने वाले दिनों में स्थिति में सुधार की संभावना जताई है।

मौसम विभाग दिल्ली, हरियाणा और चंडीगढ़ में बारिश की गणना एक साथ करता है। इन इलाकों में अब तक 88 मिमी बारिश होनी चाहिए थी, लेकिन 83 मिमी ही हुई है।

कई साल से दिल्ली में कम बारिश हो रही है, लेकिन आसपास के इलाकों में अच्छी बारिश होती है। हालांकि दिल्ली के कुछ इलाकों में

अच्छी बारिश हो जाती है, जबकि कुछ क्षेत्रों में कमी बनी रहती है। मौसम विज्ञानियों के अनुसार, दिल्ली में कई माइक्रो मौसम जोन बन गए हैं। इसलिए दिल्ली में बारिश का पैटर्न अलग-अलग रहता है। कुछ इलाकों में हरियाणा की तरफ बारिश आती है, जबकि अन्य हिस्सों में राजस्थान और यूपी के सिस्टम प्रभावी होते हैं।

अब तक लोक निर्माण विभाग ने क्या किया

76

जगहों पर ड्रेन ठीक की गई है, जहां जलभराव की शिकायत थी

256

ऐसी जगहों पर पम्प लगाए गए हैं, जहां पानी भरने की शिकायत आती है

15-20

प्रमुख जगहों को जोड़ा गया है, जहां पानी भरने की अधिक शिकायत थी। यहां विशेष उपाय किए गए हैं।



अक्षरधाम के पास रविवार को झमाझम बारिश में गुजरता मोपेड सवार दंपति। ● हिन्दुस्तान

कितनी तैयार है दिल्ली?

आईटीओ: जाम से निपटने की तैयारी

हर साल बरसात में लबालब होने होने वाले आईटीओ ब्रिज पर इस बार राहत मिल सकती है। बरसात के दौरान होने वाले जलभराव से निपटने के लिए पंप की व्यवस्था कर ली गई है। पीडब्ल्यूडी का कहना है कि ब्लैक स्पॉट बन चुके इस ब्रिज के पास पानी निकालने के लिए पंप काम करेंगी और बारिश के दौरान ही पानी को निकाला जाएगा। इससे जलभराव से होने वाले जाम और मुसीबत से बचा जा सकेगा।

बाराखंभा: पंप लगाए

जलभराव की समस्या से जूझने वाले बाराखंभा रोड पर भी पानी निकासी के लिए पंप काम करेंगे। सड़क पर भरने वाले पानी को बारिश के दौरान ही पंप से खींच लिया जाएगा। चौड़ी सड़क और पानी निकासी की व्यवस्था से लोगों को परेशानी नहीं होगी।

यहां हालात जस के तस

मोतीबाग : सड़क पर अब भी बह रहा पानी

मोतीनगर के लोगों के लिए बारिश परेशानी बन गई है। दो दिन पहले हुई बारिश के पानी की निकासी अब भी पूरी तरह नहीं हो पाई है। बारिश के दौरान यहां घुटनों से ऊपर पानी हो गया था। जो अभी भी पूरी तरह सूख नहीं पाया है। ऐसे में आने वाली बारिश में यहां के हालात और भी ज्यादा बदतर होने वाले हैं। यहां के निवासियों ने बताया कि बारिश के दौरान जलभराव होने से यहां से गुजरना मुश्किल होता है।

मिंटो ब्रिज: बारिश में भर जाता है पानी

पुरानी दिल्ली को नई दिल्ली से जोड़ने वाला मिंटो ब्रिज रोड हर बारिश में तालाब बन जाता है। वाहनों का भारी दबाव होने के कारण बारिश में यहां करीब आधा किलोमीटर लंबा जाम लग जाता है। इस सड़क पर पानी जमा होने के बाद उसे निकालने के लिए कई घंटे का समय लगता है। ऐसे में लोगों को भारी मुसीबत झेलनी पड़ती है। पिछले दिनों बारिश के कारण कई घंटे जाम लगा था। इससे निपटने में पुलिस को भारी परेशानी हुई थी।

News item/letter/article/editorial published on 9.7.16 in the

Hindustan Times
Statesman
The Times of India (N.D.)
Indian Express
Tribune
Hindustan (Hindi)


Nay Bharat Times (Hindi)
✓ Punjab Keshari (Hindi)
The Hindu
Rajasthan Patrika (Hindi)
Deccan Chronicle
Deccan Herald

M.P.Chronicle
Aaj (Hindi)
Indian Nation
Nai Duniya (Hindi)
The Times of India (A)
Blitz


and documented at Bhagirath(English)& Publicity Section, CWC.

दक्षिणी दिल्ली बारिश से हुई बदहाल

पंजाब-4-7-16



छाया : मिहिर सिंह/ दयाशंकर



दक्षिणी दिल्ली, (ब्यूरो): दक्षिणी दिल्ली के विभिन्न हिस्सों में शुक्रवार को बारिश के कारण जलभराव होने से यातायात प्रभावित हो गया।

बारिश से दक्षिणी दिल्ली के विभिन्न जगहों पर गाड़ियों की लंबी कतारें लग गई। बारिश के कारण दक्षिणी दिल्ली के कई इलाकों में दोपहर तक ट्रैफिक प्रभावित रहा। दोपहर तक दिल्ली यातायात पुलिस

के हेल्पलाइन नम्बर पर जलभराव की शिकायत के कई फोन कॉल आए। ज्यादातर फोन कॉल धौला कुआं-इंदिरा गांधी अंतरराष्ट्रीय हवाई अड्डे, महरौली-बंदरपुर रोड, शेख सराय, चिराग दिल्ली, सवित्री सिनेमा, नेहरू प्लेस, कालकाजी, मथुरा रोड इन इलाकों में बारिश के चलते यातायात काफी प्रभावित रहा।

News item/letter/article/editorial published on

9.7.16

in the

Hindustan Times
Statesman
The Times of India (N.D.)
Indian Express
Tribune
Hindustan (Hindi)

Nay Bharat Times (Hindi)
✓ Punjab Keshari (Hindi)
The Hindu
Rajasthan Patrika (Hindi)
Deccan Chronicle
Deccan Herald


M.P.Chronicle
A a j (Hindi)
Indian Nation
Nai Duniya (Hindi)
The Times of India (A)
Blitz

and documented at Bhagirath(English) & Publicity Section, CWC.

9-7-16

मंगल पर गहरी धारियां बहते पानी का संकेत

वाशिंगटन, (भाषा): मंगल ग्रह पर दिखाई देने वाले गड्ढों की हजारों विशेषताओं के एक नये अध्ययन के अनुसार इस लाल ग्रह पर ढलाननुमा आकृतियों पर मौसम के अनुसार बार-बार पड़ने वाली रेखा और गहरे रंग की धारियां बहते पानी की मौजूदगी की ओर संकेत करती हैं। अध्ययन में मंगल की मध्यरेखा के पास के वैलीज मारिनरीज क्षेत्र में गर्म मौसम की इन विशेषताओं का विश्लेषण किया गया। मौसम संबंधी प्रवाह दर्शा रही कुछ जगहों में दराई उभार और अलग-थलग चोटियां, धरातली आकृतियां हैं जो इन धारियों के सतह के नीचे से पानी सीधे तल तक पहुंचने के नतीजतन उभरने की बात की पुरजोर तरीके



से व्याख्या करती हैं। अनुसंधानकर्ताओं का कहना है कि इस बात की संभावना बहुत कम है कि गर्म मौसम में पिघलकर पानी आता होगा और इसकी वजह सतह पर उथली बर्फ होगी। इन जगहों पर इस तरह की विशेषताओं के लिए जो संभावित व्याख्याएं हो सकती हैं उनमें लवणों द्वारा

वातावरण से पानी अवशोषित करना एक व्याख्या हो सकती है। इन लक्षणों को 'रिकरिंग स्लोप लाइन' (आरएसएल) कहा जाता है। मंगल पर आरएसएल की खोज 2011 में हुई थी और उसके बाद से ये ग्रह पर तमाम अन्वेषणों में सबसे बहस वाले विषयों में शामिल हो गया है।

News item/letter/article/editorial published on 10.7.16 in the

Hindustan Times
Statesman
The Times of India (N.D.)
Indian Express
Tribune
Hindustan (Hindi) ✓

Nav Bharat Times (Hindi)
Punjab Keshari (Hindi)
The Hindu
Rajasthan Patrika (Hindi)
Deccan Chronicle
Deccan Herald

M.P.Chronicle
A a j (Hindi)
Indian Nation
Nai Duniya (Hindi)
The Times of India (A)
Blitz

and documented at Bhagirath(English)& Publicity Section, CWC.

यमुना की सफाई अब मानसून के बाद होगी



नई दिल्ली | प्रमुख संवाददाता

नमामि गंगे योजना के तहत यमुना की सफाई के काम में मानसून ने अड़ंगा लगा दिया है। दिल्ली में बाढ़ नियंत्रण आदेश लागू हो गए हैं। इनकी वजह से योजना का काम रुक गया है। अब मानसून के बाद ही सफाई का काम हो सकेगा।

आईटीओ स्थित घाट से केंद्रीय मंत्री उमा भारती ने इस योजना की शुरुआत की थी। पिछले करीब 15 दिनों से घाटों पर सफाई का काम बंद है। इस परियोजना पर करीब 800 करोड़ रुपये की धनराशि खर्च होगी।

तीन साल में सरकार इस परियोजना को पूरा करना चाहती है। योजना है कि यमुना में ही गंदे पानी की सफाई की जाएगी। केंद्र सरकार का साफ कहना था कि हम गंदी यमुना के किनारे बैठकर देश की नदियों को साफ नहीं कर सकते।



वजीराबाद से ओखला के नालों को सुधारा जाएगा

योजना के तहत वजीराबाद से ओखला के नालों को सुधारा जाएगा। नए रिवर प्लांट तैयार होंगे और इनका प्रयोग छठ घाट के तौर पर होगा। इसके आसपास हरियाली नजर आएगी।

करोड़ों खर्च हुए पर नहीं बदली यमुना की तस्वीर

यमुना की सफाई पर विभिन्न योजनाओं के तहत अब तक 3000 करोड़ रुपये खर्च हो चुके हैं। जापान के सहयोग से भी काम हुए। दिल्ली से गुजरने वाली यमुना पर अब तक 1500 करोड़ रुपये खर्च हुए हैं। फिर भी यमुना गंदी ही है।

केंद्र सरकार कर रही है परियोजना पर सारा पैसा खर्च

नमामि गंगे परियोजना के लिए राज्य सरकार को कोई पैसा नहीं देना होगा। इस परियोजना के तहत यमुना की सफाई पर पूरा पैसा केंद्र सरकार खर्च करेगी। 20 हजार करोड़ रुपये पूरी नमामि गंगे योजना के तहत मंजूरी की गई है। इसके तहत आईटीओ घाट को 2.5 करोड़ रुपये से संवारा जाएगा।

हि-10-7-16

News item/letter/article/editorial published on 10.7.16 in the

Hindustan Times

Statesman

The Times of India (N.D.)

Indian Express

Tribune

Hindustan (Hindi) ✓

Nav Bharat Times (Hindi)

Punjab Keshari (Hindi)

The Hindu

Rajasthan Patrika (Hindi)

Deccan Chronicle

Deccan Herald

M.P.Chronicle

A a j (Hindi)

Indian Nation

Nai Duniya (Hindi)

The Times of India (A)

Blitz

and documented at Bhagirath(English)& Publicity Section, CWC.

जलभराव और पेड़ गिरने की शिकायत 24 घंटे करें

तैयारी

नई दिल्ली | प्रमुख संवाददाता

मानसून के दौरान नगर निगम की हेल्पलाइन चौबीस घंटे सक्रिय रहेगी। यहां पर जलभराव और पेड़ गिरने आदि की शिकायत की जा सकेगी। वहीं, निगमों ने जलभराव से निपटने के लिए अलग-अलग विभागों से भी तालमेल बनाया है।

उत्तरी निगम के आयुक्त ने बताया कि केंद्रीयकृत हेल्पलाइन नंबर 1266 पर

चौबीसों घंटे जलभराव, पेड़ या उसकी टहनी टूटने, भवनों व उसके गिरने, खतरनाक भवनों आदि की सूचना दी जा सकेगी। वहीं, नियंत्रण कक्षों में पोर्टेबल पंपसेटों का भी प्रबंध किया गया है।

नालों की संरक्षा कई विभागों के जिम्मे होने के चलते असमंजस की स्थिति बन जाती है। इस वर्ष इस तरह की परेशानी से निपटने के लिए निगमों ने पीडब्ल्यूडी, डीडीए, बाढ़ नियंत्रण एवं सिंचाई विभाग के साथ तालमेल बनाया है। वहीं, तीनों निगमों के 12 जोन में नियंत्रण कक्ष भी बनाए गए हैं।



तिलक मार्ग पर शुक्रवार की शाम हुई बारिश के बाद गिरे पेड़ को शनिवार को हटाने में जुटे कर्मचारी। • अजय अग्रवाल

दि-10-7-16

News item/letter/article/editorial published on 10.7.16 in the

Hindustan Times

Statesman

The Times of India (N.D.)

Indian Express

Tribune

Hindustan (Hindi)

Nav Bharat Times (Hindi)

Punjab Keshari (Hindi)

The Hindu

Rajasthan Patrika (Hindi)

Deccan Chronicle

Deccan Herald

M.P.Chronicle

A a j (Hindi)

Indian Nation

Nai Duniya (Hindi)

The Times of India (A)

Blitz

and documented at Bhagirath(English) & Publicity Section. CWC.

पहली नदी जोड़ योजना पर मुहर

पटना। बिहार की नदी जोड़ने वाली पहली योजना पर केन्द्र की मुहर लग गई है। केन्द्रीय जल आयोग ने राज्य के लिए पांच योजनाओं को स्वीकृति दी है। इसमें कोसी-मेची नदी जोड़ योजना भी शामिल है। इसके अलावा चार योजनाएं बाढ़ से सुरक्षा के लिए हैं। उम्मीद है कि अगले साल से नदी जोड़ने की इस पहली योजना पर काम शुरू हो जाएगा।

दिल्ली में शुक्रवार को हुई बैठक में केन्द्रीय जल आयोग ने कोसी मेची नदी जोड़ने वाली योजना को मंजूरी शर्त के साथ दी है। उसके अनुसार काम शुरू करने के पहले वन मंत्रालय से क्लियरेंस लेना जरूरी है। इसके लिए राज्य सरकार वन मंत्रालय में बात रखेगी। (हिब्यू)

10-7-16

नर्मदा समेत कई नदियां उफान पर आने से जनजीवन अस्त-व्यस्त, प्रदेश में अगले 24 घंटों में भारी बारिश की चेतावनी जारी

मध्य प्रदेश में बाढ़ से हालात गंभीर

आपत्

भोपाल | एजेंसियां

मध्य प्रदेश में कुछ दिनों से जारी तेज बारिश के चलते भोपाल, सतना समेत कई शहरों में बाढ़ जैसे हालात हैं। जनजीवन अस्त-व्यस्त हो गया है। बारिश और बाढ़ से प्रदेश में 11 लोगों की मौत हुई है।

हालांकि मुख्यमंत्री शिवराज सिंह चौहान ने शनिवार को बताया कि प्रदेश में बारिश और बाढ़ से आठ लोगों की मौत हुई है। भोपाल में दो तथा टीकमगढ़, रीवा, झाबुआ, बैतूल, रायसेन और पन्ना जिले में एक-एक व्यक्ति की मौत हुई है। नर्मदा समेत कई नदियां उफान पर हैं। मौसम केंद्र के अनुसार अगले 24 घंटों में प्रदेश के अधिकतर इलाकों में भारी बारिश होने की संभावना है।

नदियां उफान पर : मुख्यमंत्री ने बताया कि होशंगाबाद में नर्मदा नदी खतरे के निशान से उपर बह रही है। सतना में टमस, सोन और मंदाकिनी का जलस्तर बढ़ गया है। पार्वती, चंबल, केन, तवा, तमस और सुनार आदि नदियां भी उफान पर हैं।

जिलों की स्थिति

25

जिलों में सामान्य से अधिक बारिश हुई

जिलों में सामान्य रही इस बार बारिश

09

जिलों में सामान्य से भी कम रही



भोपाल में भारी बारिश के चलते शनिवार को बाघ मुंशी हुसैन झील के पास खड़ी कार तेज धारा में बह गई। • प्रे

असम में एक लाख लोग प्रभावित

नई दिल्ली। असम के सात जिलों में पिछले कुछ दिनों से आई बाढ़ से एक लाख से अधिक लोग प्रभावित हैं। इस बीच बारिश के चलते दो लोगों की मौत हो गई। ब्रह्मपुत्र नदी, दिखाव नदी और धनसिरी नदी खतरे के निशान से ऊपर है। हिमाचल प्रदेश में मानसून सामान्य रहा है। औसत 166.4 मिली मीटर बारिश के

मुकाबले 157.8 मिलीमीटर बारिश दर्ज की गई है। चंडीगढ़ में 0.2 मिली मीटर बारिश दर्ज की गई। कर्नाटक के तटवर्ती इलाकों, दक्षिण के अंदरूनी इलाकों और मध्यवर्ती इलाकों में अगले 24 घंटों में भारी बारिश की चेतावनी जारी की है।

नदियां खतरे के निशान से ऊपर : असम में ब्रह्मपुत्र नदी नीमतिघाट में और धुबरी

जिले में खतरे के निशान से ऊपर बह रही है। शिवसागर में दिखाव नदी और धनसिरी नदी गोलाघाट में खतरे के निशान से ऊपर है। जोरहाट में जिला प्रशासन ने बचाव कार्य में मदद के लिए सेना को बुलाई है। राज्य में बाढ़ का पानी तटबंधों तक पहुंच गया है, जिसके कारण लोगों की चिंता बढ़ गई है। (एजेंसी)

वाराणसी में जलस्तर बढ़ा, गंगा उफान पर



वाराणसी में शनिवार को गंगा में जलस्तर बढ़ने से मंदिरों तक पानी पहुंच गया। • हिन्दुस्तान

वाराणसी | वरिष्ठ संवाददाता

मध्य प्रदेश और उत्तराखंड में हुई जोरदार बारिश का असर बनारस पर दिखा। सामान्य गति से बढ़ रही गंगा में बीती रात अचानक उफान शुरू हुआ। सुबह जब लोगों की नींद खुली तो अप्रत्याशित रूप से गंगा आठ-दस सीढ़ी ऊपर आ चुकी थी। इसका असर वरुणा पर भी दिखा।

दशाश्वमेध-शीतला, शीतला-अहिल्याबाई, मानमंदिर-त्रिपुरा भैरवी, ललिता-जलाशेन, राणा महल-चौसट्टी, चौसट्टी-दिग्विजय, दिग्विजय-बबुआ पांडेय आदि घाटों का आपस में संपर्क टूट गया। आनन-फानन नाविकों-पंडों ने अपना सामान समेटना शुरू किया। नावों को मोटी-मोटी रस्सियों से घाट पर बांधा गया। गंगा का बढ़ाव जारी है और छोटी नावे नहीं चल रही हैं।

छत पर हुई आरती

पानी इतनी तेजी से बढ़ा कि शीतला और दशाश्वमेध घाट का आरती स्थल भी डूब गया। दोनों घाटों की आरती शनिवार को छत पर हुई। शीतला घाट स्थित मंदिर परिसर में भी पानी प्रवेश कर गया। घाट की दुकानों का सामान खाली कराया गया। कई अन्य घाटों पर भी छतरी और तख्ते हटाए गए।

प्लेटफार्म पर शवदाह

तेजी से बढ़ रहे पानी का असर मणिकर्णिका और हरिश्चंद्र घाट पर भी दिखा। मणिकर्णिका घाट पर नीचे का प्लेटफार्म पानी में डूब गया और सीढ़ियों पर भी जगह नहीं बची। ऐसे में ऊपर प्लेटफार्म पर शवदाह हो रहा है। यही स्थिति हरिश्चंद्र घाट का भी है।

वह जाए चेजिंग

रूम, वे च रुकी

अचानक बढ़े पानी के कारण घाट पर बने चेजिंग रूम और बेंच भी डूब गए। एक को बांधकर मणिकर्णिका घाट पर ऊपर रखा गया। राणा महाल, राजघाट आदि घाटों पर लगे चेजिंग रूम पूरी तरह से पानी में डूब गए।

Hindustan Times
Statesman
The Times of India (N.D.)
Indian Express
Tribune
Hindustan (Hindi)

Nav Bharat Times (Hindi)
Punjab Keshari (Hindi)
The Hindu
Rajasthan Patrika (Hindi)
Deccan Chronicle
Deccan Herald

M.P.Chronicle
Aaj (Hindi)
Indian Nation
Nai Duniya (Hindi)
The Times of India (A)
Blitz

and documented at Bhadrirath(English)& Publicity Section, CWC.

हिन्दुस्तान

नई दिल्ली • शनिवार • 09 जुलाई 2016 •

06

मौसम की मार

थोड़ी सी बारिश में पानी-पानी

राजधानी में शुक्रवार दोपहर हुई थोड़ी सी बारिश से ही कई इलाकों में जलभराव हो गया। मोतीबाग, आईएसबीटी और शंकर विहार के पास एनएच-8 पर लोगों को सबसे ज्यादा दिक्कत हुई। पेश है हिन्दुस्तान की रिपोर्ट...



नई दिल्ली में शुक्रवार को बारिश के कारण आईएसबीटी के पास कुछ ऐसे जलभराव हो गया। • प्रेक्ष

1:30 बजे दोपहर, आईएसबीटी

मेट्रो स्टेशन पार करने को लेना पड़ा रिवशा

आईएसबीटी के पास बारिश का पानी भरने से लोगों को काफी परेशानी झेलनी पड़ी। पैदल, साइकिल सवाल और मोटरसाइकिल चालकों को सबसे ज्यादा मुश्किल हुई। लोगों को करीब आधा किलोमीटर तक पानी से गुजरना पड़ा।

1:15 बजे दोपहर, शंकर विहार

करीब आधा किलोमीटर तक लगा जाम

बारिश के बाद पानी की निकासी न होने से शंकर विहार में वाहनों के पहिए थम गए। जलभराव और वाहनों में आई खराबी के कारण करीब आधा किलोमीटर तक भीषण जाम लग गया। वाहन घंटों जाम में फंसे रहे।

1 बजे, मोतीबाग

शुक्रवार को बारिश मोतीनगर के लोगों के लिए परेशानी बन गई। पानी की निकासी न होने से सड़कें लबालब हो गईं। घुटनों से ऊपर पानी होने से कई स्कूटी पानी में आते ही बंद हो गईं। ऑटो और बैटरी रिक्षा में भी पानी भर गया। कई बाइक सवार पानी में गिरने से बचे। वाहन घंटों जाम में फंसे रहे।

4.4

मिलीमीटर बारिश
हुई सफदरजंग
अस्पताल में 8 बजे
से शाम 5.30 तक



नई दिल्ली में शुक्रवार को बारिश से एनएच-8 के पास शंकर विहार पर वाहनों की लंबी कतार लग गई। • संजीव वर्मा

Hindustan Times
Statesman
The Times of India (N.D.)
Indian Express
Tribune
Hindustan (Hindi)

Nav Bharat Times (Hindi)
Punjab Keshari (Hindi)
The Hindu
Rajasthan Patrika (Hindi)
Deccan Chronicle
Deccan Herald

M.P.Chronicle
Aaj (Hindi)
Indian Nation
Nai Duniya (Hindi)
The Times of India (A)
Elitz

and documented at Bhagirath(English) & Publicity Section, CWC.

नदी के किनारे स्थित मकानों में घुसा पानी, जिला प्रशासन ने 800 लोगों को सुरक्षित स्थान पर पहुंचाया

रुद्रपुर में भारी बारिश से कल्याणी नदी उफनाई

आफत

रुद्रपुर | हमारे संवाददाता

भारी बारिश के बाद उफनाई कल्याणी नदी ने शुक्रवार को आस-पास के इलाकों में कोहराम मचा दिया। नदी किनारे 265 परिवारों के पक्के और कच्चे मकानों में कई फीट पानी घुसने से लोगों का रोजमर्रा का सारा सामान बह गया।

पानी भरने से आस-पास के इलाके में बाढ़ जैसे हालात बन गए। सूचना पर प्रशासन की टीम ने मोहल्लों का निरीक्षण कर करीब 800 लोगों को स्कूल और आसपास की जगहों पर सुरक्षित पहुंचाया। लगातार बारिश से शुक्रवार सुबह करीब आठ बजे कल्याणी उफान पर आ गई।

पिथौरागढ़ में कई स्थानों में हुई भारी बारिश : पिथौरागढ़ के विभिन्न क्षेत्रों में लगातार हो रही बारिश से कई मार्ग बंद चल रहे हैं। धारचूला और मुनस्यारी में बारिश से नदियों के किनारे रह लोगों में दहशत है। काली नदी पूरे उफान पर बह रही है। गोरी और सरयू नदी भी खतरे के निशान के विलकुल करीब बह रही हैं।

उत्तरखंड में दो उच्च मौसम विज्ञान केंद्र खुलेगी : प्रदेश में आपदा के खतरे को कम करने के लिए दो उच्च मौसम विज्ञान केंद्र बनाए जाएंगे। केंद्रीय कपड़ा राज्य मंत्री अजय टप्पा ने पिथौरागढ़ के आपदा प्रभावित क्षेत्रों का भ्रमण करने के बाद यह बात कही। उन्होंने कहा कि केंद्र सरकार आपदा प्रभावितों के साथ खड़ी है।



रुद्रपुर में शुक्रवार को भारी बारिश के कारण सड़क पर जमा पानी। • हिन्दुस्तान

कुमाऊं में कल से भारी बारिश के आसार

राज्य मौसम विज्ञान केंद्र ने रविवार सुबह से अगले 48 घंटों के दौरान कुमाऊं में कहीं-कहीं भारी बारिश की संभावना जताई है। नैनीताल, अल्मोड़ा, चंतावत और पिथौरागढ़ जिले के लिए मौसम विभाग ने चेतावनी जारी की है।

बांदा में उफनाई केन नदी, कई इलाके बाढ़ की चपेट में

बांदा। यूपी के बांदा में उफनायी केन नदी के खतरे के निशान को पार कर जाने से आसपास के कई इलाके बाढ़ की चपेट में आ गए हैं। सूत्रों ने शुक्रवार को बताया कि केन नदी के जलस्तर में लगातार बढ़ोतरी दर्ज की जा रही है और शनिवार तक नदी का जलस्तर के खतरे के निशान से तीन

मीटर ऊपर तक पहुंचने की संभावना है। उन्होंने बताया कि शुक्रवार को केन का जलस्तर 106.57 मीटर मापा गया। शनिवार को इसका जलस्तर 108.25 मीटर पर पहुंचने की संभावना है जबकि खतरे का निशान 104 मीटर निर्धारित किया गया है।

मध्य प्रदेश में बाढ़ जैसे हालात, हेलीकॉप्टर तैनात

मोपाल | एजेण्डा

मध्य प्रदेश में लगातार हो रही बारिश से बाढ़ जैसे हालात पैदा हो गए हैं। सतना और रीवा जिलों में बचाव कार्य के लिए हेलीकॉप्टर तैनात किए गए हैं। रीवा जिले के कलेक्टर राहुल जैन ने शुक्रवार को बताया कि 6 जुलाई की शाम को तमस नदी के पुरवा जल प्रपात में बहने से पांच युवक लापता हैं। फिलहाल इनका कुछ पता नहीं चल सका है।

जैन बताया कि तमस नदी में बाढ़ आने से रात भर पेड़ पर फंसे तीन लोगों को वायुसेना के हेलिकॉप्टर की सहायता से निकाला गया जबकि एक अन्य स्थान से जिला प्रशासन द्वारा चार लोगों को बाढ़ से बाहर निकाला गया। राज्य शासन ने रीवा और सतना जिले के स्कूलों को शनिवार को बंद रखने को कहा है। साथ ही होशंगाबाद और जबलपुर सहित अन्य जिलों के स्कूलों बंद रखने के आदेश दिए गए हैं।

सतना जिले के कलेक्टर नरेश पाल ने बताया, पानी से उफनती बरसाती नदी के कारण टापू बन चुके 1,500 की आबादी वाले सरियाटोला गांव में मोटर बोट से खाद सामग्री और दवाइयां पहुंचाई

पहली बाढ़ नहीं झेल पाए बांध

पन्ना जिले में नवनिर्मित बांध पहली ही बारिश में बह गए। इनमें से एक सेरोह बांध इटवा गांव में 27 करोड़ की लागत से बनवाया गया था। दूसरा बांध बिलपुरा गांव में 11 करोड़ की लागत से बनाया गया था। दोनों बांध जल संसाधन विभाग ने बनवाए थे।

70 गांवों का संपर्क टूटा

छत्तीसगढ़ के नारायणपुर में लगातार बारिश के चलते मरोली पुलिस के ऊपर तीन फीट पानी बहने से 70 गांवों का संपर्क जिला मुख्यालय से टूट चुका है। जिला मुख्यालय से महज चार किमी दूर एडका मार्ग पर स्थित मेरोली नदी में लगातार 12 घंटे की बारिश से मेरोली पुलिस डूबने के कारण इस मार्ग में स्थित गांवों का संपर्क जिला मुख्यालय से टूटा रहा।

गई हैं। लगभग 1200 बाढ़ प्रभावितों को पांच राहत शिविरों में रखा गया है। मौसम विभाग के मुताबिक सतना में पिछले 24 घंटे में 244 मिलीमीटर से अधिक वर्षा दर्ज की गई है।

Hindustan Times
Statesman
The Times of India (N.D.)
Indian Express
Tribune
Hindustan (Hindi)

Nav Bharat Times (Hindi)
Punjab Keshari (Hindi)
The Hindu
Rajasthan Patrika (Hindi)
Deccan Chronicle
Deccan Herald

M.P.Chronicle
Aaj (Hindi)
Indian Nation
Nai Duniya (Hindi)
The Times of India (A)
Blitz

and documented at Bhagirath(English)& Publicity Section, CWC.

सलूम्वर विधायक की चिट्ठी ने घोंटी डाय बांध की सांसें

पत्रिका-10-7-16

सिंचाई, खान,
राजस्व विभाग बोले,
अवैध तरीके से
किया खनन

आनंद शर्मा

rajasthanpatrika.com

उदयपुर सलूम्वर विधायक अमृतलाल मीणा की एक चिट्ठी पर खनन माफियाओं ने सराड़ा क्षेत्र के डाय बांध को छलनी-छलनी कर दिया। लगभग डेढ़ माह से दिन-रात अवैध खनन कर लाखों टन मिट्टी ईट-भट्टा मालिकों को बेच दी गई। बेईमानी के इस खेल में राज्य सरकार को भारी नुकसान हुआ। खुलेआम नियम-कानून को ताक पर रखकर की गई इस कारगुजारी को पत्रिका ने खुलासा किया तो हड़कम्प मच गया। आनन-फानन में खान विभाग, सिंचाई विभाग, राजस्व विभाग ने इसे अवैध करार दिया और पलोदड़ा पटवारी ने नायब तहसीलदार को इसकी रिपोर्ट भी दे दी। पत्रिका टीम ने शुक्रवार को डाय बांध एवं पलोदड़ा पुलिस चौकी पर पूरे सच को खंगाला। डाय बांध के पेटे में कम से कम छह स्थानों पर भारी-भरकम एक्सक्वेटर (खुदाई) मशीनें लगाकर सैकड़ों डम्पर मिट्टी निकाली गई है। इसके लिए सलूम्वर विधायक अमृतलाल मीणा बकायदा अपने लेटर पेड पर



डाय बांध में अवैध खनन से हो चुके गहरे गड्ढे तथा अवैध खनन के बाद स्टॉक करके रखी गई मिट्टी, जिसे डाकनकोटड़ा में ईंटें बनाने के लिए भट्टों पर बेचा जा रहा है।

नाम मुख्यमंत्री जल स्वावलंबन का

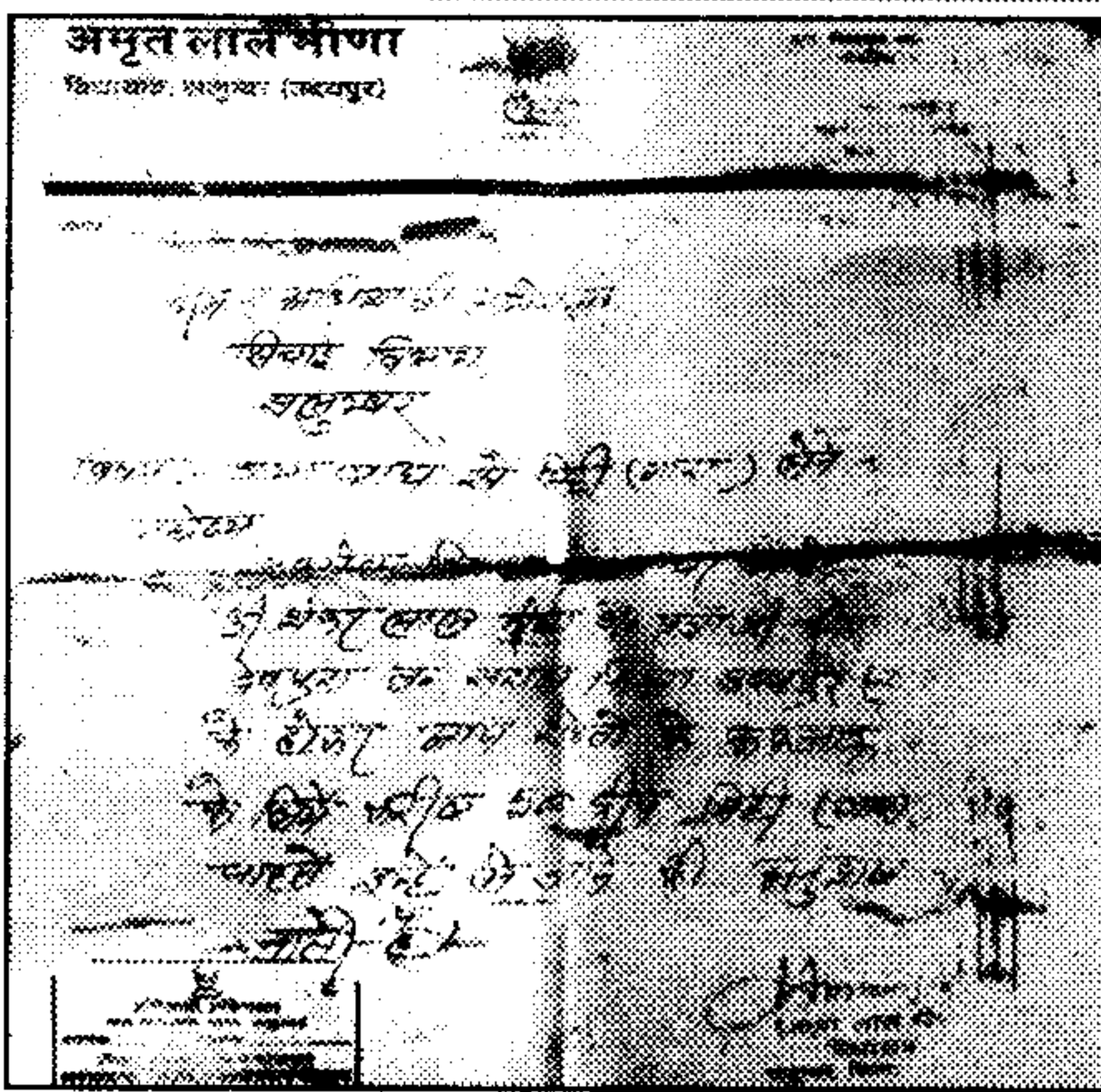
इस अवैध खनन कारोबार को मुख्यमंत्री जल स्वावलंबन योजना की आड़ में खुदाई का नाम दे दिया गया। जबकि, योजना के तहत तहसीलदार के समक्ष खातेदार अपने खेत में मिट्टी डलवाने का आवेदन करता है। तहसीलदार संबंधित पटवारी को आदेश देते हैं। पटवारी खातेदार का नाम, खेत की स्थिति, मिट्टी कहां से लाएगा आदि की पूरी रिपोर्ट बनाकर मंजूरी देते हैं। मामले में विधायक की सिफारिश चिट्ठी में उल्लेखित शंकर मीणा ने कहीं कोई आवेदन नहीं किया तथा लाखों रुपए कीमत की मिट्टी अवैध रूप से निकालकर ईट-भट्टों पर बेच दी। पूर्व जिला परिषद सदस्य ख्यालीलाल सुवालका ने इस अवैध खनन की सिंचाई विभाग को शिकायत की थी।

सिंचाई विभाग, सलूम्वर के अधिशासी अभियंता के नाम चिट्ठी लिखी। इसमें देवपुरा निवासी शंकरलाल पुत्र पूजा मीणा को उसके खेतों को उपजाऊ बनाने के

लिए 500 ट्रिप मिट्टी ले जाने की अनुशंसा की गई थी। बाद में चिट्ठी को सिंचाई विभाग में देकर उसकी आवक शाखा की सील तक लगवा दी गई। सील लगे पत्र को सभी



पत्रिका



विभागों में दिखाते हुए अवैध खनन शुरू कर दिया गया। मौके पर खोदी गई मिट्टी का भारी स्टॉक जमा कर किया गया, जिसे सिंचाई विभाग हटवा नहीं सका है।

मैंने खुद जाकर बांध में अवैध खनन रुकवाया था। विभाग ने बांध में खनन की कोई एनओसी नहीं दी है।

- ऋषभ जैन, अधिशासी अभियंता, सिंचाई विभाग

छह जुलाई को न्याय आपके द्वार शिविर में बांध में अवैध खनन की शिकायत मिली थी। इस पर मौका पर्चा बनाकर नायब तहसीलदार जयसमंद को रिपोर्ट सौंपी।

योगेश नागदा, पटवारी पलोदड़ा

संबंधित को अवैध खनन नहीं करने के लिए पाबंद किया।

दिनेश जैन, नायब तहसीलदार

खान विभाग को शिकायत मिली थी, जिस पर एक डम्पर रेल गांव से जब्त कर पलोदड़ा पुलिस चौकी को सौंपा है और उसका सीजर मेमो बनाया गया है।

जिनेश हुमड़, कार्यवाहक खान अभियंता, खान विभाग उदयपुर

खेतों में डलवाने के लिए 500 ट्रिप मिट्टी ले जाने की अनुशंसा की थी, लेकिन यह मिट्टी उदयपुर में ईट-भट्टों बेच देने की शिकायत मिलते ही शुक्रवार को काम रुकवा दिया।

अमृतलाल मीणा, सलूम्वर विधायक

Hindustan Times
Statesman
The Times of India (N.D.)
Indian Express
Tribune
Hindustan (Hindi)

Nav Bharat Times (Hindi)
Punjab Keshari (Hindi)
The Hindu
Rajasthan Patrika (Hindi)
Deccan Chronicle
Deccan Herald

M.P.Chronicle
Aaj (Hindi)
Indian Nation
Nai Duniya (Hindi)
The Times of India (A)
Elitz

and documented at Bhanirath(English)& Publicity Section, CWC.

NBT

Front Page-2

संडे नवभारत टाइम्स > नई दिल्ली > 10 जुलाई 2016 > पेज 16

बनारस में घाटों के
किनारे बने कई मंदिर
गंगा का जलस्तर
बढ़ने से डूब गए हैं।

MP में मौत की बारिश, असम में हालात बदतर

■ एजेंसियां, भोपाल : मध्य प्रदेश की राजधानी भोपाल समेत अन्य हिस्सों में पिछले कुछ दिन से हो रही लगातार तेज बारिश से कई निचले जगहों पर बाढ़ की स्थिति बन गई है और जनजीवन अस्त-व्यस्त हो गया है। बारिश और बाढ़ से प्रदेश में अब तक 11 लोगों की मौत हुई है। बाढ़ से निपटने के लिए सीएम शिवराज सिंह ने शनिवार को आपात बैठक बुलाई और बाढ़ प्रभावित क्षेत्रों में तुरंत राहत पहुंचाने का निर्देश दिया। सीएम ने बताया कि कोई भी पीड़ित 1079 के जरिए केंद्र से संपर्क कर सकता है। भोपाल के मौसम केंद्र के मुताबिक, अगले 24 घंटों में प्रदेश के ज्यादातर इलाकों में भारी बारिश होने की संभावना है। वहीं दूसरी तरफ लगातार हो रही बारिश के चलते टोंस नदी का पानी गंगा में छोड़ा जा रहा है, जिससे गंगा के जलस्तर में काफी बढ़ोतरी हुई है। इसके कारण वाराणसी में बाढ़ की नौबत आ गई है। वहीं असम के



भोपाल में 24 घंटों में 290.8 मिलीमीटर बारिश हुई है।

7 जिलों में पिछले कुछ दिनों से आई बाढ़ से एक लाख से ज्यादा लोग प्रभावित हो गए हैं। जोरहाट, गोलाघाट और लखीमपुर में स्थिति बदतर हो सकती है, जहां प्रशासन ने 6 राहत शिविर खोले हैं। जोरहाट में जिला प्रशासन ने बचाव कार्य में मदद के लिए सेना को बुलाया गया है।

चीन में 'नेपारतक' की दस्तक

■ एजेंसियां, फुझू : चीन के पूर्वी तट पर शनिवार को नेपारतक तूफान के पहुंचने के साथ 4 लाख से ज्यादा लोगों को सुरक्षित जगहों पर ले जाया गया। तूफान के कारण शक्तिशाली हवाएं और भारी बारिश आई, जिसे देखते हुए अधिकारियों ने इस साल का पहला रेड अलर्ट जारी किया। चीन के स्टेट ओशियनिक एडमिनिस्ट्रेशन (एसओए) ने इस साल का पहला रेड अलर्ट जारी कर लोगों को देश के तट पर पहुंच रहे नेपारतक के कारण तबाही की चेतावनी दी। एसओए ने अनुमान लगाया है कि ताइवान की खाड़ी में करीब 9 मीटर ऊंची समुद्री लहरें उठेंगी, जबकि फुजियान प्रांत के पास करीब 6 मीटर ऊंची लहरें उठेंगी। गौरतलब है कि तूफान से पहले पिछले कुछ हफ्तों में देश के कई प्रांतों में भारी बारिश और बाढ़ के कारण 160 लोग मारे गए और 28 लापता हो गए थे।

बारिश : कहीं ज्यादा कहीं कम

■ प्रस, नई दिल्ली : इस साल 8 जून को केरल पहुंचे मॉनसून के बादल अब पूरे देश में बरस रहे हैं। कहीं ये जमकर बरस रहे हैं तो कई जगह बारिश की रफ्तार कम है। मध्य प्रदेश और असम में हुई बारिश से लोग बेहाल हैं तो दिल्ली और आसपास के इलाकों में बारिश में कमी बनी हुई है। मौसम विभाग के मुताबिक, दिल्ली और आसपास के इलाकों में अगले एक हफ्ते के दौरान कहीं तेज तो कहीं हल्की बारिश होगी। विभाग का कहना है कि जहां तक देश में औसत बारिश का सवाल है, उसमें कोई कमी नहीं है। लेकिन बारिश का वितरण असमान होने के कारण जहां कई राज्यों में कम बारिश हुई है तो कई जगह सामान्य से ज्यादा।

असम के जोरहाट में अपना सामान लेकर सुरक्षित जगह की ओर जाती महिला

Hindustan Times (Delhi)

महाराष्ट्र टाइम्स (दिल्ली)

The Tribune (Chandigarh)

The Hindu (Chennai)

The Assam Tribune (Guwahati)

The Times of India (Mumbai)

The Telegraph (Kolkata)

हिन्दुस्तान (पटना)

The Deccan Herald (Bengaluru)

The Deccan Chronical (Hyderabad)

Central Chronical (Bhopal)

MP में आफत बन रही बारिश, 15 की मौत

11 July

■ विस/एजेंसी, नई दिल्ली : पिछले एक सप्ताह से लगातार हो रही बारिश से मध्यप्रदेश में भारी तबाही हुई है। मध्य प्रदेश के सीएम शिवराज सिंह चौहान ने रविवार को बताया कि बारिश की वजह से अब तक 15 लोगों की मौत हो चुकी है। जिसमें से सात लोगों की मौत पिछले 24 घंटे में हुई है। शनिवार को सीएम ने कहा था कि पिछले दो दिन में हुई बारिश के कारण आठ लोगों की मौत हो चुकी है। चौहान ने रविवार को मुख्य सचिव और पुलिस महानिदेशक समेत अन्य शीर्ष अधिकारियों की एक बैठक बुलाई जिसमें राज्य में भारी बारिश की स्थिति की समीक्षा की। बैठक में सीएम ने सभी 51 जिला कलेक्टरों से अलर्ट रहने को कहा है। बाढ़ की स्थिति से निपटने के लिए और संकट में लोगों को राहत दे देने के भी निर्देश दिए हैं।

एमपी के सतना, पन्ना, नरसिंहपुर, होशंगाबाद और बैतुल में भारी बारिश हुई है, राहत और बचाव के लिए SDRF की टीम लगातार काम कर रही है। बारिश से प्रभावित इलाकों से लोगों को राहत कैंपों में लाकर रखा गया है।



भीमाल के ज्यादातर इलाके बाढ़ की वजह से जलमग्न हैं।

राजनाथ ने दिया मदद का भरोसा : केन्द्रीय गृहमंत्री राजनाथ सिंह ने रविवार को मध्यप्रदेश के मुख्यमंत्री से फोन पर बात कर राज्य में बाढ़ की स्थिति का जायजा लिया। राजनाथ ने सीएम को आश्वासन दिया कि बाढ़ प्रभावित लोगों के राहत-बचाव कार्य में केंद्र हर संभव मदद करेगा।


3 बच्चों की डूबने से मौत

■ भाषा, जयपुर : राजस्थान के भीलवाड़ा जिले के पालड़ी गांव में शनिवार को पानी के एक गड्ढे में डूबने से दो सगे भाईयों सहित तीन बच्चों की मौत हो गई। पुलिस ने

बताया कि पालड़ी गांव के बजारा बस्ती में घर के पास बने बरसाती पानी के एक गड्ढे में नहाते समय दो सगे भाईयों समेत तीन बच्चों की डूबने से मौत हो गई।

हिमाचल में भारी बारिश

एजेंसी, धर्मशाला : हिमाचल प्रदेश में भारी बारिश के बाद भी मौसम विज्ञानियों का अनुमान है कि इस सप्ताह और अधिक बारिश हो सकती है। जुब्वार हट्टी में 21 मिमी, धर्मशाला में 18 मिमी, मशोबरा में 6 मिमी बारिश दर्ज की गई है। बारिश के बाद अधिकतम तापमान में मामूली गिरावट आई है।



इलाहाबाद में गंगा नदी का जलस्तर बढ़ने के बाद आसपास रहने वाले लोगों का जनजीवन अस्त-व्यस्त हो गया है।



नासिक में भारी बारिश के बाद बाढ़ का नजारा। यहाँ गोदावरी नदी उफान पर है।

✓ The Indian Express (Delhi)
The Times of India (Mumbai)
The Tribune (Chandigarh)
The New Indian Express (Chennai)

The Assam Tribune (Gowahati)
The Times of India (Mumbai)
The Telegraph (Kolkata)
हिन्दुस्तान (पटना)

The Deccan Herald (Bengluru)
The Deccan Chronicle (Hyderabad)
Central Chronicle (Bhopal)

मौसम सुहाना लेकिन सड़कों का बुरा हाल

■ नगर संवाददाता, नई दिल्ली

मौसम विभाग ने सोमवार को भी बादल छाने और हल्की बारिश होने की संभावना जताई है। मैक्सिमम टेम्परेचर 37 डिग्री और मिनिमम टेम्परेचर 28 डिग्री सेल्सियस रहने का अनुमान है। संडे को मैक्सिमम टेम्परेचर नॉर्मल से एक पॉइंट ज्यादा 36.7 डिग्री सेल्सियस दर्ज किया गया। मिनिमम टेम्परेचर भी नॉर्मल से एक पॉइंट ज्यादा के साथ 28.8 डिग्री सेल्सियस दर्ज किया गया।

संडे को कुछ इलाकों में दोपहर के वक्त तेज बारिश हुई। हालांकि, यह देर तक नहीं हुई। दिल्ली में ज्यादातर इलाके सूखे ही रहे। मौसम वैज्ञानिकों ने कुछ ही जगहों पर अचानक बारिश होने पर कहा कि मॉनसून का सिस्टम दिल्ली सहित उत्तर भारत में एक्टिव है। इस कारण जहां से भी नमी वाली हवाओं के साथ बादल गुजर रहे हैं उन इलाकों में बारिश हो रही है। मौसम के मॉनसून सिस्टम की वजह से संडे को कुछ जगहों पर बारिश हुई। आने वाले दिनों में इसी तरह से कुछ जगहों पर बारिश हो सकती है। तापमान नॉर्मल

Anindya Chattopadhyay



आभी और बारिश

■ मौसम विभाग ने सोमवार को भी बादल छाने और हल्की बारिश होने की संभावना जताई है।
■ मैक्सिमम टेम्परेचर 37 डिग्री और मिनिमम टेम्परेचर 28 डिग्री सेल्सियस रहने का अनुमान है।
■ संडे को कुछ इलाकों में दोपहर के वक्त तेज बारिश हुई।
■ मौसम वैज्ञानिकों ने कुछ ही जगहों पर अचानक बारिश होने पर कहा कि मॉनसून का सिस्टम दिल्ली सहित उत्तर भारत में एक्टिव है।

ने अनुमान लगाया है कि इस हफ्ते दिल्ली में बारिश होने की संभावना है। संडे को दोपहर और शाम के वक्त सुहाना मौसम रहा। बीते दिनों की तुलना में हवा में ह्यूमिडिटी का स्तर भी गिरा। हवा में मैक्सिमम ह्यूमिडिटी 78 पसेंट दर्ज की गई। मौसम वैज्ञानिकों ने कहा कि दिल्ली में 16 जुलाई तक 33 से 37 डिग्री सेल्सियस तक अधिकतम तापमान रहने की संभावना है। इस दौरान बादल छाए रह सकते हैं।

दिल्ली में बारिश के बाद मौसम तो सुहावना हो गया लेकिन सड़कों की हालत खराब हो गई। वॉटरलॉगिंग के बाद कई इलाकों में सड़कों पर गहवों से लोग परेशान होते नजर आए। राजधानी के कई इलाकों में गहवों की वजह से ट्रैफिक की रफ्तार रुकी और लोग हादसों से बचते नजर आए।

पीरागढ़ी



Photos : Sher Singh Saini


बारिश के बाद सड़कों पर इस तरह के गहवे पड़ गए हैं

न्यू रोहतक रोड



सड़कों का तारकोल ही उखड़ गया

आजाद मार्केट



आजाद मार्केट सड़क का हाल

मोरी गेट



प्रशासन नहीं ले रहा है एक्शन

दिनांक 11 July 16 को निम्नलिखित समाचार पत्र में प्रकाशित मानसून/ बाढ़ सम्बन्धी समाचार

✓ Hindustan Times (Delhi)
हिन्दुस्तान (दिल्ली)
Tribune (Chandigarh)
The Hindu (Chennai)

The Assam Tribune (Guwahati)
The Times of India (Mumbai)
The Telegraph (Kolkata)
हिन्दुस्तान (पटना)

The Deccan Herald (Bengaluru)
The Deccan Chronicle (Hyderabad)
Central Chronicle (Bhopal)

Light rain ^{HT - 11 July} causes waterlogging in city



■ Light rainfall was witnessed in some areas of the city on Sunday.

RAJ K RAJ/ HT PHOTO

Press Trust of India

■ htreporters@hindustantimes.com

NEW DELHI: The Capital witnessed a pleasant day on Sunday with the maximum temperature settling at 36.7 degree Celsius, one notch above the season's average. Light rain fall was also witnessed in some areas of the city.

According to the MeT department, the minimum temperature was recorded at 28.8 degree Celsius, which was one notch above normal.

Humidity level oscillated between 78 and 61 per cent. The sky remained partly cloudy throughout the day.

Although the Met department said that there was no

rainfall in the city on Sunday, some areas of north Delhi witnessed light rains. An official of the India Meteorological Department (IMD) has predicted light rains for Monday as well.

"There will be generally cloudy sky tomorrow which may lead to light rains in some parts of the national capital," the official also said.

He further said that the maximum and minimum temperatures are expected to be settle at 37 degree Celsius and 28 degrees Celsius respectively.

On Saturday, the minimum temperature recorded was 27.8 degree Celsius while maximum settled at 36.8 degrees Celsius.

दिनांक 11 July 2016 को निम्नलिखित समाचार पत्र में प्रकाशित मानसून/ बाढ़ सम्बन्धी समाचार

Hindustan Times (Delhi)
नवभारत टाइम्स (दिल्ली)
The Tribune (Chandigarh)
The Hindu (Chennai)

The Assam Tribune (Guwahati)
The Times of India (Mumbai)
The Telegraph (Kolkata)
हिन्दुस्तान (पटना)

The Deccan Herald (Bengluru)
The Deccan Chronical (Hyderabad)
Central Chronical (Bhopal)

North Delhi gets all the Capital's rain, east goes dry

Mallica Joshi

mallica.joshi@hindustantimes.com

NEW DELHI: The promise of surplus monsoon has so far evaded most parts of the national capital which has received 21% less than normal rainfall since June 1.

According to the Indian Meteorological Department, east Delhi has been hit the worst with a deficit of 97%, while south and west Delhi have received normal rains and central Delhi barely makes in to the normal category. Only north Delhi has received excess showers, the weather office said.

There, however, might be some respite in store this week with the Met Department pre-

dicting widespread rains on Tuesday and Thursday. The maximum temperature on Monday is expected to hover around 37 degree Celsius, coming down to 35 degrees in the next few days.

Delhiites had been reeling under a long, dry spell that started in October last year and continued till early March when the monsoon deficit touched 80%. Pre-monsoon showers in June helped narrow it down to 60%.

The onset of monsoon on July 3 — three days behind schedule — was expected to rain relief on Delhiites but a few intermittent showers that ended up increasing humidity levels is all the city has got so far.

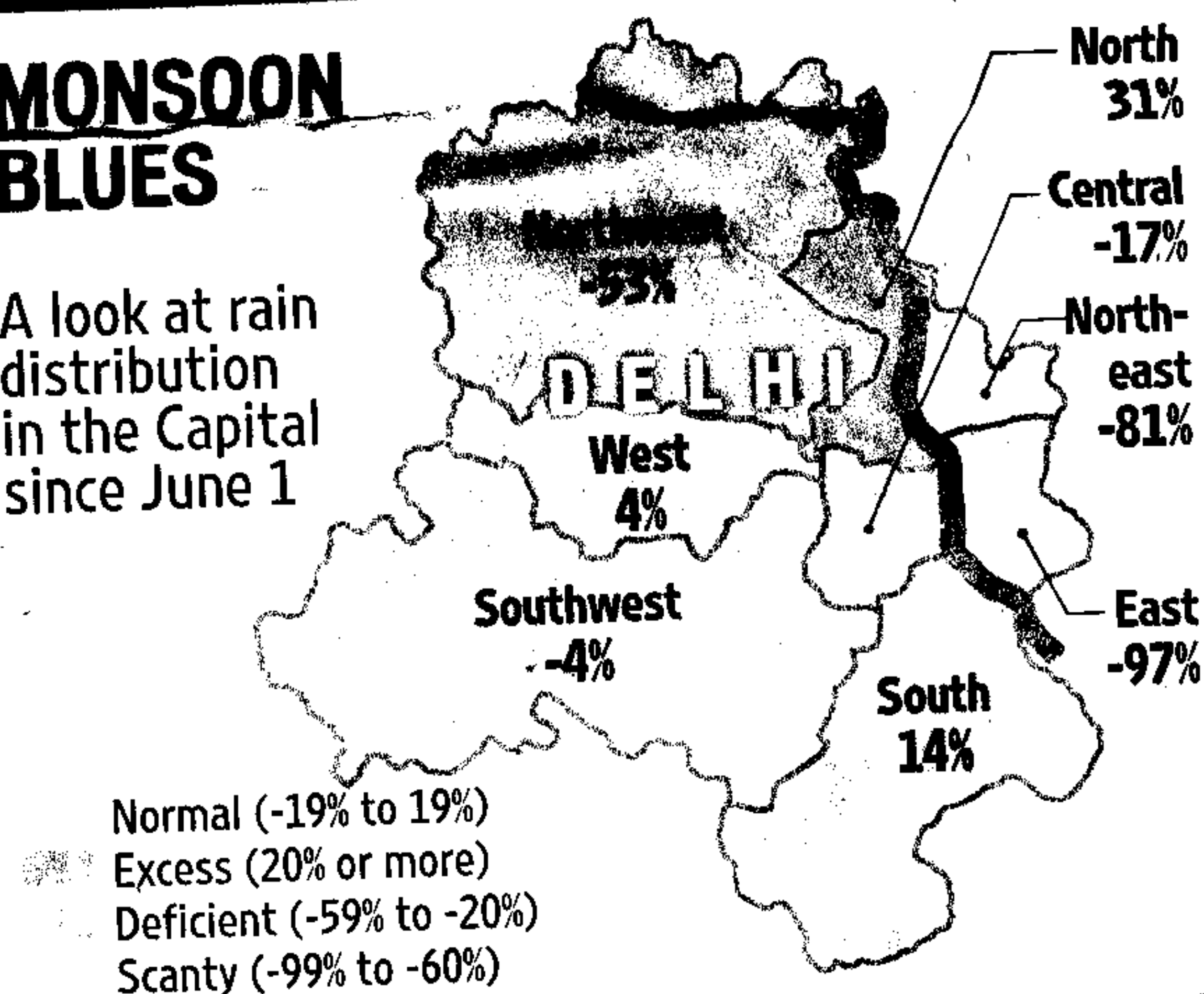
According to IMD forecast, the northwestern part of the country, which includes Delhi, is expected to receive above-normal rains this year with July and August making up for slow progress of monsoon.

"The monsoon made a late entry in Delhi and weakened immediately after. Over the past couple of days, parts of the city have seen rains. This week is going to be better. According to forecasts, July and August will see more than normal rains. For two years, a strong El Nino has also played its part in weakening the monsoon," said a senior IMD official.

» MP, ASSAM REEL UNDER FLOODS, TOLL REACHES 17, P8

MONSOON BLUES

A look at rain distribution in the Capital since June 1



SOURCE: IMD

INDIA'S RAIN DEFICIT HAS BEEN MET: IMD

P8

हिन्दुस्तान (दिल्ली)
जयपुर (जयपुर)
The Hindustan Times (दिसागर)
The Hindustan Times (दिसागर)

The Assam Tribune (Guwahati)
The Times of India (Mumbai)
The Telegraph (Kolkata)
हिन्दुस्तान (पटना)

The Deccan Herald (Bengaluru)
The Deccan Chronicle (Hyderabad)
Central Chronicle (Bhopal)

Monsoon above normal but deficient in north-east: MeT

HT Correspondent

■ letters@hindustantimes.com

NEW DELHI: After two consecutive years of deficient rains, this year could be a cheery one with the country-wide deficit being met.

According to India Meteorological Department (IMD) data, monsoon rains across India are about 1% above normal for this time of the year. The data was recorded between June 1 and July 10. On June 1, the overall rain deficit was 28%. This reduced to 25% by mid-June. It was only in the first week of July that the rain gap started to come down.

Five states — Madhya Pradesh, Maharashtra, Telangana, Andhra Pradesh and Goa — have seen above normal rains.

Of these, rains in the previously parched Madhya Pradesh are in excess by 72%. In Andhra Pradesh, the rains are 44% in excess while in Maharashtra, they are 21% more than normal. While the cumulative monsoon rain average for this time of the year is 251.8 mm, the average rain received so far is 254.6 mm.

Not all is good news, however. There are nine states and Union territories where rains are either deficient or scanty. The worst of these is Manipur, which has seen 147.7 mm of rain as against a normal of 541.4 mm — a deficit of 73%.

Of the seven states in the north-east — as many as five have seen little rain. Meghalaya has seen a 58% deficit and Tripura and Nagaland have seen deficits of 38% and 37% respectively. Assam has a deficit of 25%. Outside the north-east, Gujarat has received only 77.1 mm of rain, a deficit of 58%. According to IMD officials, rain deficit across the country is expected to be met in July and August. North-east India could end up with a small deficit though, an IMD official said.



■ Commuters drive through pouring rain in Indore on Sunday. Seven people lost their lives due to heavy rains in different parts of Madhya Pradesh in the last 24 hours.

SHANKAR MOURYA/HT

MP, Assam reel under floods, toll touches 17

Press Trust of India

■ letters@hindustantimes.com

NEW DELHI: There was no let up in the flood crisis in Madhya Pradesh and Assam with the death toll climbing to 17 on Sunday while heavy rains lashed parts of Rajasthan as the northern limit of monsoon crossed Jodhpur.

Monsoon continued to be active in Maharashtra, Goa, Telangana, north-interior Karnataka and Kerala.

Seven people died due to floods in different parts of MP in the last 24 hours. On Saturday, MP chief minister Shivraj Singh Chouhan had confirmed eight deaths in incidents related to rains in the past couple of days.

IMD (Bhopal) director Anupam Kashyapi said heavy to very heavy rains may lash Indore, Ujjain and Hoshangabad

divisions, besides some parts of the state capital on Monday. Union home minister Rajnath Singh spoke to Chouhan and assured him of all help in rescue and relief operations.

In Assam, Brahmaputra waters have submerged 60 per cent of Pobitora Wildlife Sanctuary in Morigaon district and damaged around 50 per cent infrastructure of the world's densest habitat of the Great Indian one-horn rhinoceros. Two people were washed away in Assam on Saturday. Over 1.35 lakh people have been affected in Lakhimpur, Golaghat, Morigaon, Barpeta and Jorhat. Assam CM Sarbananda Sonowal reviewed the flood situation.

In Odisha, heavy rainfall is likely at some places due to a low pressure area formed over Jharkhand and adjoining areas North Odisha.

दिनांक ..!..!..!..!..! को निम्नलिखित समाचार पत्र में प्रकाशित मानसून/ बाढ़ सम्बन्धी समाचार

Hindustan Times (Delhi)
नवभारत टाइम्स (दिल्ली)
The Tribune (Chandigarh)
The Hindu (Chennai)

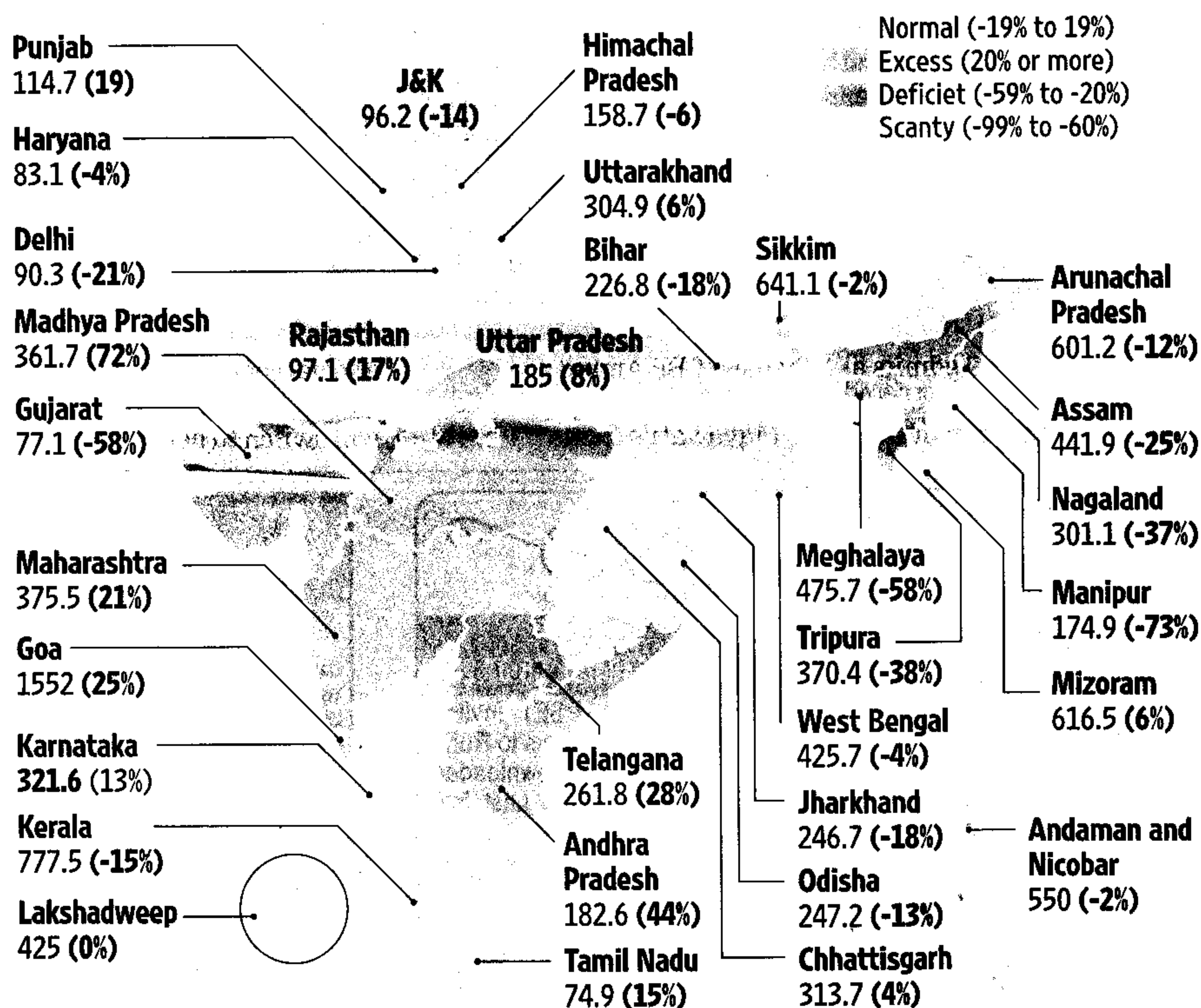
The Assam Tribune (Guwahati)
The Times of India (Mumbai)
The Telegraph (Kolkata)
हिन्दुस्तान (पटना)

The Deccan Herald (Bengluru)
The Deccan Chronical (Hyderabad)
Central Chronical (Bhopal)

IT'S OFFICIAL: DRY SPELL IS OVER

HT - 11 July

Monsoon rains across India are about 1% above normal for this time of the year, says MeT



दिनांक 10 जुलाई 2016 को निम्नलिखित समाचार पत्र में प्रकाशित मानसून/ बाढ़ सम्बन्धी समाचार

Hindustan Times (Delhi)

जयपुर (जयपुर)

The Tribune (Chandigarh)

The Times of India (Chennai)

The Assam Tribune (Guwahati)

The Times of India (Mumbai)

The Telegraph (Kolkata)

हिन्दुस्तान (पटना)

The Deccan Herald (Bengaluru)

The Deccan Chronical (Hyderabad)

Central Chronical (Bhopal)

Incessant rain claims 11 lives in MP

The Tribune

10 July 2016




People move out of the flooded Sharda Nagar Colony in Bhopal on Saturday. Heavy rain continues to lash large parts of the state. PTI

दिनांक 8 जुलाई 16 को निम्नलिखित समाचार पत्र में प्रकाशित मानसून/ बाढ़ सम्बन्धी समाचार

Hindustan Times (Delhi)
नवभारत टाइम्स (दिल्ली)
The Tribune (Chandigarh)
The Hindu (Chennai)

The Assam Tribune (Guwahati)
The Times of India (Mumbai)
The Telegraph (Kolkata)
हिन्दुस्तान (पटना)

The Deccan Herald (Bengluru)
The Deccan Chronical (Hyderabad)
Central Chronical (Bhopal)



RAIN

PTI 8 July

Woman wades through water logged road in a flooded village in Guwahati on Thursday.

—PTI

MAKING MOST OF A GOOD MONSOON

Kaushik Naik



DRENCHED IN RAIN REVELRY: It is fun time at Powai dam as the reservoir is now overflowing

Hindustan Times (Delhi)
नवभारत टाइम्स (दिल्ली)
The Tribune (Chandigarh)
The Hindu (Chennai)

The Assam Tribune (Guwahati)
The Times of India (Mumbai)
The Telegraph (Kolkata)
हिन्दुस्तान (पटना)

The Deccan Herald (Bengluru)
The Deccan Chronical (Hyderabad)
Central Chronical (Bhopal)



■ The city witnessed light rainfall on Friday which led to massive waterlogging in several parts. SANJEEV VERMA/ HT PHOTO

Rain causes jams in waterlogged Capital

HT Correspondent

■ htreporters@hindustantimes.com

NEW DELHI: Parts of the National Capital received light rainfall on Friday, which helped in lowering the temperature. The humidity levels, however, continued to remain very high.

The Met office said the city will receive more thundershowers on Wednesday and Thursday.

On Friday, the city recorded 4.4 metres of rainfall which led to waterlogging and traffic snarls at certain points.

Traffic was heavy on the Mayapuri Flyover due to waterlogging. A road also caved in near Loha Mandi, towards Naraina, later in the day.

Heavy traffic jams were also

reported from Dhaula Kuan, Pitampura, Delhi cantonment and AIIMS.

The municipal corporations, on the other hand, claimed that they were fully prepared for the monsoon and have already carried out desilting.

“The process of desilting of drains has already been completed once and has been initiated again to ensure there is no back log. Also, all the offices have been stocked with proper machinery and helpline numbers have been launched to ensure that residents don’t face any problem during monsoon,” said Jitender Chaudhary, standing committee chairman of east Delhi municipal corporation.

दिनांक १५/०७/१६ को निम्नलिखित समाचार पत्र में प्रकाशित मानसून/ बाढ़ सम्बन्धी समाचार

Hindustan Times (Delhi)

नवभारत टाइम्स (दिल्ली)

The Tribune (Chandigarh)

The Hindu (Chennai)

The Assam Tribune (Guwahati)

The Times of India (Mumbai)

The Telegraph (Kolkata)

हिन्दुस्तान (पटना)

The Deccan Herald (Bengluru)

The Deccan Chronical (Hyderabad)

Central Chronical (Bhopal)

बदला मौसम का मिजाज, बरसंगे बादल

नगर संवाददाता, नई दिल्ली

राजधानी में शुक्रवार को कई इलाकों में अच्छी बारिश हुई। इससे सुबह और दोपहर के वक्त मौसम सुहावना बना रहा। दिल्ली के कई इलाकों में 20 मिमी से भी ज्यादा बारिश हुई। मौसम विभाग के मुताबिक आने वाले पांच से छह दिनों में ऐसा ही मौसम बने रहने की उम्मीद है।

आने वाले दिनों में भी दिल्ली और आसपास के इलाकों में झमाझम बारिश होने के आसार हैं। तापमान भी नॉर्मल से कम ही रह सकता है। मौसम विभाग ने अपने बुलेटिन में कहा कि शनिवार को दिनभर बादल छाए रह सकते हैं। दोपहर और शाम को बारिश होने की संभावना है। मैक्सिमम टेंपरेचर 35 डिग्री और मिनिमम टेंपरेचर 29 डिग्री रहने का अनुमान है।

शुक्रवार सुबह 8:30 से शाम 5:30 बजे तक कई जगहों पर खूब बारिश हुई। सबसे ज्यादा बारिश पूसा एरिया में हुई। यहां शाम 5:30 बजे तक 57 मिमी बारिश दर्ज की गई। सफदरजंग में 4.4 मिमी, पालम में 1.4 मिमी, नजफगढ़ में 26 मिमी, दिल्ली रिज में 20 मिमी, पीतमपुरा में 22 मिमी बारिश दर्ज हुई। मैक्सिमम टेंपरेचर नॉर्मल से दो डिग्री कम के साथ 35 डिग्री दर्ज हुआ। मिनिमम टेंपरेचर नॉर्मल से दो डिग्री ज्यादा रहा और 29.8 डिग्री सेल्सियस दर्ज हुआ। हवा में अधिकतम ह्यूमिडिटी का स्तर 92 पर्सेंट रहा।

मौसम वैज्ञानिकों के मुताबिक शुक्रवार को साउथ वेस्ट दिल्ली, साउथ एक्स, रिज एरिया, पटेल नगर, पीतमपुरा, रोहिणी, कर्मपुरा जैसे इलाकों में तेज बारिश हुई। इससे मौसम का मिजाज बदल गया। 14 जुलाई तक दिल्ली में अच्छी बारिश होने की उम्मीद है। जुलाई के शुरुआती दिनों में भी अच्छी बारिश हुई है। मौसम वैज्ञानिकों के मुताबिक दिल्ली में मॉनसून का सिस्टम एक्टिव है।





कश्मीरी गेट के नजदीकी इलाकों का हाल कुछ इस तरह था



तेज बारिश के कारण शहर के कई इलाकों में सड़कों पर पानी भर गया

मॉनसून
Meter



यूपी में शुक्रवार को अच्छी बारिश हुई। इस राज्य के बांदा में केन नदी और खीरी में शारदा नदी खतरे के निशान से ऊपर हैं।

बिहार में धूप के साथ उमस बढ़ने से लोगों को काफी परेशानी हुई। प. बंगाल के ज्यादातर हिस्सों में भी बारिश न के बराबर ही हुई।

ओडिशा के उत्तरी तटीय इलाकों में भारी बारिश हुई, जो 11 जुलाई तक जारी रहने के आसार हैं।



म्स > नई दिल्ली > प्रतिभा 0 जुलाई 2016 > पेज 10

दिनांक 9 July को निम्नलिखित समाचार पत्र में प्रकाशित मानसून/ बाढ़ सम्बन्धी समाचार

Hindustan Times (Delhi)
नवभारत टाइम्स (दिल्ली)
The Tribune (Chandigarh)
The Hindu (Chennai)

The Assam Tribune (Guwahati)
The Times of India (Mumbai)
The Telegraph (Kolkata)
हिन्दुस्तान (पटना)

The Deccan Herald (Bengluru)
The Deccan Chronical (Hyderabad)
Central Chronical (Bhopal)

The Tribune - 9 July Rains cause traffic snarls in several places

TRIBUNE NEWS SERVICE

NEW DELHI, JULY 8

The national Capital faced severe traffic congestion caused by waterlogging as rains swept across several parts of the city today.

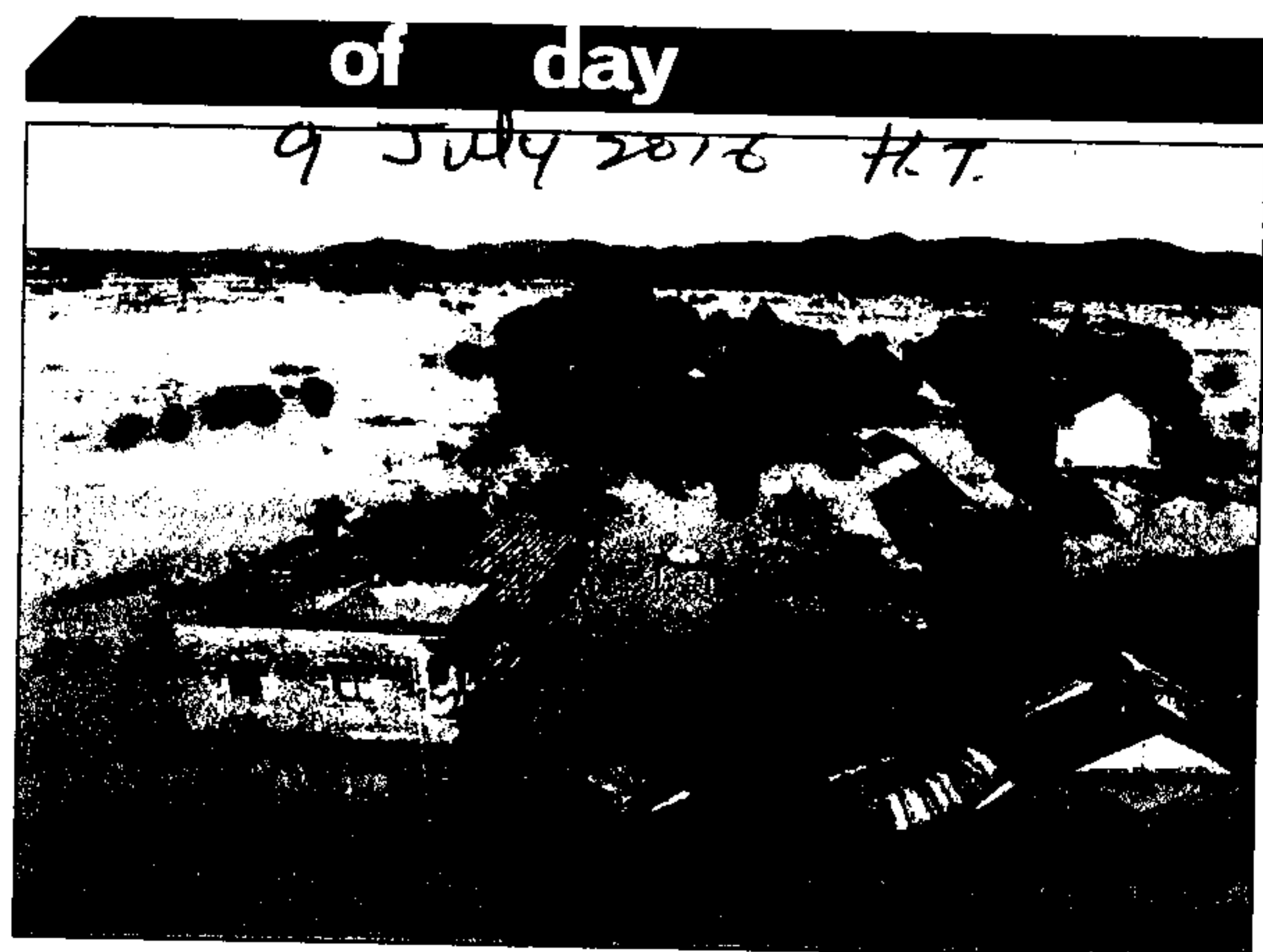
Long tailbacks were witnessed in several parts of the city even after the peak morning hours. The areas where traffic was thrown out of gear include Kashmere Gate, Dhaula Kuan, Ashok Vihar and Rohini sub-city, Delhi Traffic Police said.

The stretch between Dhaula Kuan and IGI Airport and the Dhaula Kuan - Delhi Cantonment route were also clogged.



A woman walks in the rains in New Delhi on Friday.

TRIBUNE PHOTO: MUKESH AGGARWAL



▪ Heavy rains and flooding have hit many provinces in China. In this picture, houses are submerged in Xuancheng area of Anhui province. At least 35 people were killed in a massive landslide in a village in Xinjiang region.

REUTERS

दि 9/5/1991 को निम्नलिखित समाचार पत्र में प्रकाशित मानसून/ बाढ़ सम्बन्धी समाचार

Hind Times (Delhi)

मध्य प्रदेश (इन्दौर)

The Times of India (Bhopal)

The Times of India (Patna)

The Assam Tribune (Guwanati)

The Times of India (Mumbai)

The Telegraph (Kolkata)

हिन्दुस्तान (पटना)

The Deccan Herald (Bengaluru)

The Deccan Chronical (Hyderabad)

Central Chronical (Bhopal)

सतना में बाढ़, उत्तराखंड में अलर्ट जारी

■ एजेंसियां, सतना

मध्य प्रदेश में बारिश का कहर जारी है। सतना जिले के आधा दर्जन से ज्यादा गांव पानी से घिर गए हैं, वहीं शहरी बस्तियों में भी पानी भर गया है। पानी में फंसे लोगों को बाहर निकालने के लिए और उन तक रहत सामग्री पहुंचाने के लिए नाव का सहारा लेना पड़ रहा है। आलम यह है कि बस्तियों और गांव में नाव चल रही है और मदद के लिए सेना भी बुलाई गई है। मौसम विभाग ने राज्य के कई हिस्सों में भारी बारिश की चेतावनी जारी की है।

उत्तराखंड में मॉनसून के दस्तक देने के साथ ही तमाम नदियां खतरे के स्तर को छू गई हैं। बाढ़ से होने वाली भारी तबाही के मद्देनजर सरकार ने आपदा प्रबंधन विभाग को अलर्ट जारी कर दिया है। वहीं असम में भारी बारिश के कारण




असम में बाढ़ का कहर, सुरक्षित स्थान की तलाश में जाते लोग।

राज्य में बाढ़ की स्थिति और ज्यादा खराब हो गई है। लखीमपुर, धीमाजी, नागांव, जोरहाट, गोलाघाट, मोरीगांव, बिश्वनाथ और बारपेटा जिलों के 294 गांवों में 1.5 लाख से ज्यादा लोग बाढ़ से प्रभावित हुए हैं। वहीं दक्षिण भारत में कर्नाटक के

तटीय और मध्य भागों में अगले 24 घंटे तक भारी बारिश जारी रहेगी। पश्चिमी दिशा से 45-55 किलोमीटर प्रति घंटे की रफ्तार से तेज हवाएं चल रही हैं। मछुआरों के लिए गहरे समुद्र में न जाने की चेतावनी अब भी बनी हुई है।

**चीन,
ताइवान में
'नेपारतक'
का कहर,
2 मरे, 66
घायल**

■ एजेंसियां, पेइचिंग/ताइपे : ताइवान में तूफान 'नेपारतक' ने दस्तक दे दी है, जिस वजह से इलाके में आंधी और बारिश जारी है। 234 किलोमीटर प्रति घंटे की रफ्तार वाला तूफान पूर्वी ताइतुंग काउंटी के ताइमाली कस्बे में शुक्रवार सुबह पहुंचा। तूफान के कारण 97,000 घरों में बिजली आपूर्ति ठप हो गई है। तूफान के कारण 2 लोगों की मौत हो गई और 66 अन्य घायल हो गए। नेपारतक के ताइवान पहुंचने के मद्देनजर 15,000 से ज्यादा लोगों को सुरक्षित स्थानों पर पहुंचाया गया है। गौरतलब है कि नेपारतक के चीन के मुख्य भूभाग की ओर बढ़ने के कारण फुजियान प्रांत में 341 ट्रेनें रद्द कर दी गई हैं।



चीन में तूफान नेपारतक के लिए नारंगी अलर्ट बरकरार रखा गया है। वहीं चीन के शिंजियांग इलाके स्थित एक गांव में भीषण भूस्खलन में कम से कम 35 लोगों की मौत हो गई है। वहीं शांक्सी प्रांत में पिछले 5 से ज्यादा दिनों से कोयले की खान में फंसे 8 खनिकों को शुक्रवार सुबह बाहर निकाला गया।

दिनांक १५.७.१६ को निम्नलिखित समाचार पत्र में प्रकाशित मानसून/ बाढ़ सम्बन्धी समाचार

Hindustan Times (Delhi)
नवभारत टाइम्स (दिल्ली)
The Tribune (Chandigarh)
The Hindu (Chennai)

The Assam Tribune (Guwahati)
The Times of India (Mumbai)
The Telegraph (Kolkata)
हिन्दुस्तान (पटना)

The Deccan Herald (Bengluru)
The Deccan Chronical (Hyderabad)
Central Chronical (Bhopal)

Rains recede in many places

Almatti reservoir in Bagalkot district regains its splendour


BENGALURU/BAGALKOT/SHIVAMOGGA: The heavy rainfall that lashed many parts of Karnataka has receded, giving a respite to citizens. However, moderate rains have encouraged agricultural activities in many parts of the state.

Inflow into Almatti reservoir in Bagalkot district has been steadily rising following heavy rain in Western Ghats in Maharashtra for the past week. The inflow into the reservoir stood at 50,239 cusecs on Thursday. It has received an inflow of 10 tmc ft in the past four days. The water level which was at 507.50 metres on Wednesday increased to 508.75 metres on Thursday morning as four feet of water was collected in a day. The maximum water storage level in the reservoir is 519.60 metres.

Water has not yet been released from reservoirs in Krishna basin in Maharashtra as dams are not yet full. According to a source, the reservoir is getting high inflow due to heavy rains in the Krishna catchment area and Almatti reservoir has regained its splendour. River Krishna had dried up in December 2015.

Intermittent rains which had been lashing Belagavi and Khanapur taluks for over a week receded on Thursday with bright sunshine being witnessed in both taluks.

Overcast conditions prevailed for a while in Belagavi city and surrounding villages with occasional drizzle. Khanapur town witnessed bright sunshine. A few villages on the



Almatti reservoir in Bagalkot district is received an inflow of 50,239 cusecs on Thursday. DH PHOTO / CHANDRASHEKHAR KOLET

western side of Khanapur taluk that had been receiving heavy rains for the past few days received occasional light showers. There were no reports of rains in other parts of the district. Dharwad district too saw nearly no rains on Thursday. While there was occasional drizzle in Dharwad city, Hubballi was totally dry. Nevertheless, the mild rains have helped farmers in sowing different crops.

Moderate rains lashed several parts of Shivamogga district on Thursday. Shivamogga, Bhadravathi, Hosanagar, Thirthahalli and Sagar received moderate rains intermittently throughout the day.

After a gap of several days, most parts of the district witnessed sunshine. Some parts of Shikaripur and Sorab received moderate rains. However, the intensity of the rains was less compared to earlier days.

Rainfall receded in Kodagu district on Thursday. It drizzled for some time in a few parts of the district. The water level has decreased in River Cauvery. There was less rain in Bhagamandala and Talacauvery regions. The present water level at Harangi reservoir is 2,850.65 feet while the maximum level is 2,859 feet. The inflow is 4,568 cusecs.

Mysuru, Hassan and Mandya districts received in-

termittent light showers on Thursday. With less rainfall in the Cauvery catchment area, there was a decrease in the inflow into the Krishnaraja Sagar (KRS) reservoir.

The inflow, which was 12,622 cusecs on July 6, receded to 10,111 cusec on Thursday evening. The water level was 89.75 ft and outflow 3,632 cusecs.

The inflow at Kabini dam in H D Kote taluk was 6,700 cusecs on Wednesday, which increased to 7,700 cusecs on Thursday. The water level on July 7 was 2,263.7 ft against its maximum level of 2,284 ft. Meanwhile, the outflow was increased to 3,000 cusecs from

2,000 cusecs. The water is being released to Tamil Nadu, according to Assistant Executive Engineer Krishnaiah.

However, farmers of the region opposed the move of the authorities to release water to the neighbouring state. The water level at Hemavathy reservoir was 2,886 ft against the maximum level of 2,922 ft on July 7. The inflow was 6,696 cusecs and outflow 150 cusecs.

Meanwhile, inflow of water to increased into Tungabhadra reservoir in Hosapete in Ballari district on Thursday. The water level stood at 19.04 tmcft. The reservoir received four tmcft water in a day.

DH News Service

दिनांक 8 July..... को निम्नलिखित समाचार पत्र में प्रकाशित मानसून/ बाढ़ सम्बन्धी समाचार

Hindustan Times (Delhi)
नवभारत टाइम्स (दिल्ली)
The Tribune (Chandigarh)
The Hindu (Chennai)

The Assam Tribune (Guwahati)
The Times of India (Mumbai)
The Telegraph (Kolkata)
हिन्दुस्तान (पटना)

The Deccan Herald (Bengluru)
The Deccan Chronical (Hyderabad)
Central Chronical (Bhopal)

DM - 8 July No rain in north; lightning kills two

NEW DELHI, PTI: Most parts of north India remained dry on Thursday with little or no rain in several states, including Rajasthan, New Delhi, Uttarakhand, Punjab and Haryana.

In Uttar Pradesh, two people were killed in lightning.

The national capital received no rainfall since Wednesday and the maximum temperature settled at 36.9 degrees Celsius, near normal for this time of the year.

The IMD observatory at Safdarjung has forecast generally cloudy sky for Friday.

In Rajasthan, no significant rainfall was recorded across

the state since morning though traces of precipitation were recorded in Pilani towards the evening.

Churu recorded a maximum temperature of 42.1 degrees Celsius followed by Gangana-gar (41), Bikaner and Jaipur (38.6 each).

In Punjab and Haryana, notwithstanding the onset of monsoon a few days ago, the absence of any significant rainfall led to sultry weather conditions on Thursday.

Director of Chandigarh's MeT Department Surinder Paul said, "Sometimes, it happens (that monsoon slows

down after onset). But it will again revive in next 2-3 days...we are expecting some rain on July 9, 10 and 11."

Chandigarh, the common capital of the two states, recorded a maximum temperature of 37 degrees Celsius, up two notches against the normal.

In Uttar Pradesh where the monsoon has been normal so far, two minor girls were killed after being struck by lightning in separate incidents in Pratapgarh on Wednesday.

Lalitpur recorded 7 cm of rainfall, Mahrauni and Rasra (6 cm each) and Mauranipur 5 cm.

After four days of rains in various parts of Bihar including Patna, it was a sunny day on Thursday with high temperatures and humidity in the state capital. The state capital recorded the maximum temperatures of 33.6 degrees Celsius with humidity of 85% in the morning and 77% in the evening.

There was little to medium rainfall in different parts of West Bengal with Cooch Behar (34.6 mm) recording the highest precipitation.

In Gangetic West Bengal, Bankura and Burdwan recorded 11.0 mm and 14.2 mm rainfall respectively.

DH- 8 July

Trouble mounts: 1.53 lakh people in 8 districts hit by floods Landslide in Assam's Kamrup kills 2

GUWAHATI: Two people, including a child, were killed and two others injured on Thursday in a landslide at 11 Mile Area in Assam's Kamrup district.

Meanwhile, Guwahati on Thursday experienced its second wave of urban floods this season. Torrential rain continued.

Floods have affected as many as 1.53 lakh people in the inundation across eight districts of the state.

The Brahmaputra is flowing above the danger level in Neematighat, Tezpur, Guwahati and Dhubri.

River Dhansiri is also flowing above the danger mark in Numaligarh.

Eight districts in Assam — Lakhimpur, Dhemaji, Nagaon, Jorhat, Morigaon, Biswanath, Golaghat and Barpeta have been hit by flash floods. Nearly 1.53 lakh people are affected, official sources informed *DH*.

According to a statement released by the Assam State Disaster Management Authority to the media on Tuesday, 294

villages have been inundated. In Lakhimpur, 73 villages are flooded, sources added.

Nearly 7,000 hectares of crop land has been inundated in the entire state.

Fifty relief camps have been set up across the state, sources said.

There are no reports of loss of life yet in the flash floods in Assam.


In the wake of urban flood in Guwahati, Chief Minister Sarbananda Sonowal directed the chief secretary and all senior officers to visit the affected areas, monitor rescue and relief operations and provide necessary assistance to the people. Acting on Sonowal's orders, the chief secretary swung into action and directed all the deputy commissioners to be on alert.

The Regional Meteorological Centre in Guwahati had on Tuesday issued a warning predicting heavy rain, which is likely to occur this week at isolated places in Northeast India, particularly in Assam and Arunachal Pradesh.

DH News Service




A WAY OUT: A rickshaw-puller helps a family to shift to a safer place from a flooded village in Guwahati on Thursday. PTI



Hindustan Times (Delhi)
नवभारत टाइम्स (दिल्ली)
The Tribune (Chandigarh)
The Hindu (Chennai)

The Assam Tribune (Guwahati)
The Times of India (Mumbai)
The Telegraph (Kolkata)
हिन्दुस्तान (पटना)

The Deccan Herald (Bengluru)
The Deccan Chronical (Hyderabad)
Central Chronical (Bhopal)



WEATHER GUWAHATI

LOCAL FORECAST:

Generally cloudy sky.
Rain/thundershowers is
very likely to occur.

TEMPERATURE:

Max 32.8°C
Min 25.0°C

CM orders flood relief

GUWAHATI, July 7: Chief Minister Sarbananda Sonowal today directed the Chief Secretary and senior officers to go to the flood-hit areas of the city and ensure rescue and relief operations.

The Chief Secretary immediately reviewed the situation and directed all senior officers to act promptly and provide immediate assistance and carry out rescue and relief operation. He directed the officers to ensure that adequate relief materials are provided to the people, a release said. He and a team of senior officers visited the affected areas to take stock of the situation. He directed all DCs to be on alert. — Staff Reporter

Rains wreak havoc, many areas still under water

STAFF REPORTER

GUWAHATI, July 7: A child died in a rain-triggered landslide at Jorabat, while a number of city localities continued to reel under water till evening today following large-scale inundation caused by heavy rains last night and early this morning.

The rains and the consequent water-logging also dampened the Idd festivities in the city.

Unlike in case of the recent flash flood and water-logging where the water level receded within a few hours, today's situation stood worsened as the water did not recede in areas such as RG Baruah Road and many nearby lanes and by-lanes.

At Anil Nagar and Nabin Nagar which were among the worst-affected areas, water of the Bharalu overtopped the guard wall, creating heavy inundation.

The district administration and the NDRF pressed into service several boats to ferry the flood-hit residents to safety.

Dhiren Baruah, Chairman of GMDA, who visited Anil Nagar area along with GMDA consultant AK Endow, said that for a permanent solution to water-logging an alternative channel in addition to the Bharalu is needed.

"Ten large pumps are being used to pump out the excess water. These are, however, not permanent measures. For a lasting solution, there is an urgent need to develop an alternative channel, as the Bharalu is not in a position to bear the excess volume of water dur-



The city's Anil Nagar area, which has become synonymous with floods, once again reeled under water following heavy rains, on Thursday. — UB Photos

ing the rainy season," Baruah said.

Guwahati Development Minister Himanta Biswa Sarma while addressing a press conference said that the annual desiltation of the city drains were not carried out in December-January, resulting in an aggravated flood situation.

"The annual desiltation of the drains was not carried out as the contractors are yet to get a pending amount of Rs 42 crore. Additional Chief Secretary MGVK Bhanu has been asked to look into the matter and streamline the flood-prevention works," Sarma said.

The water-logging reduced the city into a deluge of water and filth, bringing normal life of the citizens to a grind-

ing halt. The inadequacy of the existing drainage was exposed once again, as people had a harrowing time with water everywhere.

To add to the commuters' woes, the public transport services including city buses and trekkers virtually came to a halt for quite some time following the rains. People were caught unawares by the situation, and the fact that the deluge occurred in the evening, posed a grave danger to those who dared to walk on overflowing roads and footpaths with manholes in the dark.

Water-logging, a persistent menace in the capital city, has shown little signs of abatement, with a single burst of show-

er being enough to send the city reeling under artificial flood. Over the years, hundreds of crores of rupees have been spent to mitigate the problem but the results have been far from inspiring.

Encroachment, deforestation and earth-cutting on the hills as also the rapid shrinkage of wetlands in the face of mounting anthropogenic pressures have been a major cause of the city's water-logging. The State government, however, has failed to exhibit the kind of sincerity required for tackling the dual menace, with hardly any intervention coming to stop the vandalism being perpetrated on the hills and wetlands.

"Over the years, hundreds of crores of rupees have been spent for ridding the problem of water-logging, but the end result so far has been a big zero, with the menace of artificial floods worsening than before. A complete overhaul of the drainage, besides strict protection of the wetlands and hills is the need of the hour," a resident of Chandmari said.

Another disquieting aspect of the city's water-logging of late has been that new and new areas are experiencing artificial floods. Many areas where water-logging was unheard of till a couple of years back are now regularly bearing the brunt of the menace in the event of a single burst of shower. This shows that the authorities have totally failed to ensure a planned, scientific expansion of the city, with high-rises spurring in every conceivable open space in violation of building laws.

दिनांक ४ जुलाई/६ को निम्नलिखित समाचार पत्र में प्रकाशित मानसून/ बाढ़ सम्बन्धी समाचार

Hindustan Times (Delhi)
नवभारत टाइम्स (दिल्ली)
The Tribune (Chandigarh)
The Hindu (Chennai)

The Assam Tribune (Guwahati)
The Times of India (Mumbai)
The Telegraph (Kolkata)
हिन्दुस्तान (पटना)

The Deccan Herald (Bengluru)
The Deccan Chronical (Hyderabad)
Central Chronical (Bhopal)

2 of a family killed, 2 hurt in rain-induced wall collapse

CORRESPONDENT

JORABAT, July 7: Fate dealt a cruel blow to the family of Tula Ram Sharma as two of his children lost their lives and two other members of his family were seriously injured when the wall of the 11th Mile State Primary Animal Health Centre collapsed above his house at 11th Mile, Jorabat, under Jorabat Police Outpost around 5.20 am this morning. The wall collapse was induced by heavy heavy rains.

Nanu Sharma (12), died in her sleep inside the house. The local people with the help of Jorabat Police rescued Tula's wife Devi Radha Sharma (35) and children Puja Sharma (14) and Bishal Sharma (10) from under the mud and debris and rushed them to the Sonapur District Civil Hospital. However, Bishal died in the hospital.

It was learnt that Tula Ram Sharma, the head of the family, had moved to Siliguri,

West Bengal in search of employment three days ago and his daughter Puja had come to stay in the house yesterday from hostel.

Currently Devi and Puja who are undergoing treatment in the hospital are said to be in serious condition.

The spot of the incident was visited by the Superintendent of Police of East Kamrup Manmohan Boro, ADC Munindra Nath Ngatey, former MLA of Dispur Legislative Assembly Constituency (LAC) Akon Bora and sitting MLA of the constituency Atul Bora.

Meanwhile, the local people have alleged that the unplanned and cheap construction of the wall of the animal health centre was the reason for the incident and they have demanded a proper investigation into the case.

The Jorabat Police have registered a case and investigation is going on.

The incident has caused panic among the people of the area.

The Assam Tribune 8 July **Flood scene in State worsens**

STAFF REPORTER

GUWAHATI, July 7: The overall flood situation in Assam worsened following incessant rains, which affected around 1.53 lakh people of eight districts of the State.

The flood bulletin released by the Assam State Disaster Management Authority this evening revealed that Lakhimpur is the worst affected district as more than 52,000 people have been affected, while Biswanath, Majuli and Gola-ghat are the other badly affected districts.

The bulletin said that urban floods affected 12 localities of Kamrup (Metro) district and two persons lost their lives due to landslide in Jorabat area.

The Brahmaputra river is flowing above the danger level in Neamatighat, Tezpur, Guwahati and Dhubri.

The Assam Tribune - 8 July