

दिनांक 12.5.1974 को निम्नलिखित समाचार पत्र में प्रकाशित मानसून/ बाढ़ सम्बन्धी समाचार

Hindustan Times ( Delhi )

नवभारत टाइम्स ( दिल्ली )

The Tribune ( Chandigarh )

The Hindu ( Chennai )

The Assam Tribune ( Guwahati )

The Times of India ( Mumbai )

The Telegraph ( Kolkata )

हिन्दुस्तान ( पटना )

The Deccan Herald ( Bengluru )

The Deccan Chronical ( Hyderabad )

Central Chronical ( Bhopal )

# कई राज्यों में बारिश और बाढ़ का कहर

## एमपी, महाराष्ट्र और असम में बिगड़े हालात

■ एजेंसियां, नई दिल्ली

मौनसून के गति पकड़ने के साथ ही देश के तमाम इलाकों में बारिश आफत का सैलाब बन कर कहर बरपा रही है। बारिश और बाढ़ से मध्य प्रदेश में सात, महाराष्ट्र में चार और असम में एक व्यक्ति की मौत हो गई है। इसके साथ ही मध्य प्रदेश में मरने वालों की तादाद 22 पहुंच गई है। हालांकि उत्तर भारत के राज्यों दिल्ली, उत्तर प्रदेश, पंजाब और हरियाणा में कुछ जगहों पर छिटपुट या कम बारिश हुई है। मध्य प्रदेश के भोपाल और जबलपुर में पांच-पांच, विदिशा में तीन लोगों की मौत हुई है। रायसेन, रीवा, सागर, मांडला, टीकमगढ़, सिओनी, दामोह, सीहोर और अगर-मालवा जिलों में एक एक व्यक्ति की मौत हुई है। सरकारी एजेंसियों के मुताबिक सात हजार लोगों को बाढ़ प्रभावित इलाकों से सुरक्षित जगहों पर भेजा गया है।

महाराष्ट्र के नंदुरबार जिले में भारी बारिश से एक मकान ढहने के कारण 4 लोगों की मौत हो गई। इस इलाके में 179 मकानों को नुकसान पहुंचा है और 100 मवेशी बाढ़ में बह गए हैं। मौसम विभाग ने आने वाले समय में पूर्वी विदर्भ और मराठवाड़ा में भारी बारिश की चेतावनी दी है। महाराष्ट्र के अलावा मध्य प्रदेश के 23 जिलों में बाढ़ जैसे हालात हैं।

**राजस्थान में 18% ज्यादा बारिश**

राजस्थान में मौनसून पूरी तरह सक्रिय हो गया है। प्रदेश में अब तक 18 फीसदी ज्यादा बारिश हो चुकी है। कोटा में सामान्य से 40.91 और जयपुर में 67.95 फीसदी ज्यादा बारिश हुई है।

**असम में नदियां उफान पर :** असम की ज्यादातर नदियां उफान पर हैं। राज्य के छह जिलों में बाढ़ जैसे हालात हैं, जहां 3 लोगों की मौत हो चुकी है।



महाराष्ट्र में भारी बारिश के बाद वशिष्ठ और शिव नदियां उफान पर हैं।



इलाहाबाद में बारिश के बाद सड़क पर भरे पानी से निकलते लोग।

12 जुलाई 1966 को निम्नलिखित समाचार पत्र में प्रकाशित मानसून/ बाढ़ सम्बन्धी समाचार

✓ Star Times ( Delhi )  
The Times of India ( दिल्ली )  
The Tribune ( Chandigarh )  
The Hindustan Times ( Delhi )


The Assam Tribune ( Guwahati )  
The Times of India ( Mumbai )  
The Telegraph ( Kolkata )  
हिन्दुस्तान ( पटना )

The Deccan Herald ( Bengaluru )  
The Deccan Chronicle ( Hyderabad )  
Central Chronicle ( Bhopal )

H.T

12 July 2016

## THE HAVOC AFTER MONSOON BOUNTY



■ A flooded locality at Chiplun in the Konkan region of Maharashtra on Monday. Incessant monsoon rains wreaked havoc in many parts of the country, killing seven people in Madhya Pradesh, four in Maharashtra and one in Assam.

PTI



दिनांक 1.2.51.16 को निम्नलिखित समाचार पत्र में प्रकाशित मानसून/ बाढ़ सम्बन्धी समाचार

Hindustan Times ( Delhi )

नवभारत टाइम्स ( दिल्ली )

✓ The Tribune ( Chandigarh )

The Hindu ( Chennai )

The Assam Tribune ( Guwahati )

The Times of India ( Mumbai )

The Telegraph ( Kolkata )

हिन्दुस्तान ( पटना )

The Deccan Herald ( Bengluru )

The Deccan Chronical ( Hyderabad )

Central Chronical ( Bhopal )

*The Tribune — 12 July*

# Pontoon gates to rid Harike wetland of silt

**VARINDER SINGH**

TRIBUNE NEWS SERVICE

CHANDIGARH, JULY 11

The solution to silt accumulation in Harike lake—the largest wetland in North India—is finally in sight with the help of pontoon gates.

The multi-gated Harike headworks were constructed in 1953 and was located downstream of the confluence of Sutlej and Beas rivers.

The 4,100 hectare wetland displaying a rich biodiversity had got endangered due to accumulating silt and the depth of the lake had come down from 23 to a mere 10-11 feet.

The flow of Sutlej and Beas river waters was controlled at the headworks by 48 steel gates. These gates were set up to control the flow of water and make it available to Rajasthan and parts of Southern Punjab.

Excessive water was going to Pakistan via Sutlej.

Silting had taken place in the Harike lake and its catchment area over the years as 31 gates meant for flow of excessive water downstream were rusted and useless.

Flooding of the catchment area of Sutlej and Beas had almost become an annual

feature in monsoons for these 31 gates meant for release of excessive water in Sutlej were hardly opened during the past 63 years.

The Irrigation Department was on a lookout for a technology which could enable it to get the gates repaired after installing alternative gates.

“Our biggest problem was that unlike other headworks, the Harike headworks were sans any grooves where alternative steel gates could be inserted temporarily,” said an official.

Rust had damaged the old gates that these could not be removed for over six decades. Moreover, the

replacement of gates without making alternative arrangements could have played havoc with lives of people along Sutlej,” said KS Pannu, Principal Secretary, Irrigation.

A Vishakhapatnam-based company specialising in pontoon bridge technology has come to the rescue of the problem. Now, pontoon gates would be installed during the replacement of the rusted gates.

“The replacement would cost around Rs. 14 crore and the exercise would be completed by September,” said Pannu.

“The water hyacinth would be removed by a new machine being imported for Rs 2.5 crore, he added.

The department was also trying to control the growth of water hyacinth with the help of weedicides.





दिनांक 12.7.1974 को निम्नलिखित समाचार पत्र में प्रकाशित मानसून/ बाढ़ सम्बन्धी समाचार

Hindustan Times ( Delhi )

नवभारत टाइम्स ( दिल्ली )

The Tribune ( Chandigarh )

The Hindu ( Chennai )

The Assam Tribune ( Guwahati )

The Times of India ( Mumbai )

The Telegraph ( Kolkata )

The Indian Express ( Madras )

The Deccan Herald ( Bengluru )

The Deccan Chronical ( Hyderabad )

Central Chronical ( Bhopal )

*The Tribune - 12 July*



Water flows over the Khodshi dam after heavy rain in Karad, Maharashtra, on Monday. PTI

## 12 killed as rain wreaks havoc in Assam, MP, Maharashtra

NEW DELHI, JULY 11

Incessant monsoon rains wreaked havoc in parts of the country today, killing seven persons in Madhya Pradesh, four in Maharashtra and one in Assam.

The northern states, however, witnessed fluctuating monsoon activity with heavy rains lashing some parts of Rajasthan and Uttar Pradesh, Delhi getting light rainfall and Haryana and Punjab experiencing dry weather conditions.

Madhya Pradesh has reported seven more flood-related deaths since yesterday. The toll in rain-related incidents in the state has

now mounted to 22. Five persons each have died in Bhopal and Jabalpur and three in Vidisha. One person each was killed in Raisen, Rewa, Sagar, Mandla, Tikamgarh, Seoni, Damoh, Sehore and Agar-Malwa districts, an official of the Chief Minister's Office said.

The government agencies leading relief and rescue operations have escorted 7,000 people out of flood-hit areas.

Meanwhile, four persons were killed and as many injured in incidents of house collapse due to heavy rains in Maharashtra's Nandurbar district that received 390 mm of rains since yesterday.

Nashik was battered by incessant rains and received a whopping 1,899 mm of precipitation. Due to the downpour, the water level in Gangapur dam, which supplies drinking water to Nashik, has risen to 47 per cent.

The Godavari river, which flows through Nashik, is in spate and raging flood waters have submerged many temples located on its banks.

One person was killed after being swept away by flood waters in Assam's Morigaon district while the situation in five other affected districts remained "critical". About 1.35 lakh people have been hit by the floods. — PTI



दिनांक ११ जुलाई १९९६ को निम्नलिखित समाचार पत्र में प्रकाशित मानसून/ बाढ़ सम्बन्धी समाचार

Hindustan Times ( Delhi )  
नवभारत टाइम्स ( दिल्ली )  
The Tribune ( Chandigarh )  
The Hindu ( Chennai )

The Assam Tribune ( Guwahati )  
The Times of India ( Mumbai )  
The Telegraph ( Kolkata )  
हिन्दुस्तान ( पटना )

The Deccan Herald ( Bengluru )  
The Deccan Chronical ( Hyderabad )  
Central Chronical ( Bhopal )

# Heavy rain kills 4 in Maharashtra

DH - 11 July

## After a day's respite, situation worsens in Assam; 6 districts hit

**MUMBAI/GUWAHATI/ LUCKNOW:** At least four people were killed as heavy overnight rain lashed Maharashtra, while flood situation in Assam worsened on Sunday with massive infrastructure damage in the state.

According to reports reaching here from Chandrapur, a car carrying four people was washed away in an overflowing nalla. While the car and two dead bodies were recovered, search is on to find the two possible survivors.

A woman in Chandrapur died in an incident of wall collapse, while two youths who had gone to enjoy rain at the backwaters of Irai dam in Chandrapur, went missing. Another woman died in wall collapse in Asalgaon in Buldhana district.

Several areas were flooded in Maharashtra, including Nashik city, the twin districts of Gadchiroli-Chandrapur in Vidarbha region and the coastal Konkan belt.

Many temples at Ramkund in Nashik city were half submerged as the Godavari river flowed in full force. At least half a dozen four wheelers were washed away as water levels increased in Ramkund. Two persons, who were caught in the currents, were rescued by the civic authorities. The area received between 80 to 100 mm rainfall in six hours.

According to skymetweather.com, Maharashtra has received very good rainfall. "At present, it is only central Ma-

harashtra which has received 10% less than normal rainfall in the state," it said.

After a day's respite, flood situation in Assam once again showed signs of worsening on Sunday. Lakhimpur and Dhemaji districts were the worst hit. Chief Minister Sarbananda Sonowal has instructed all the departments concerned to gear up relief measures in flood-hit areas as over 1.35 lakh people are still reeling under the fury of flood.

The chief minister reviewed the flood situation with senior officials in Guwahati on Sunday as well.

The Brahmaputra is flowing

above danger level in Jorhat and dhubri. Six districts in Assam - Lakhimpur, Dhemaji, Morigaon, Barpeta, Jorhat and Golaghat have been ravaged by flash floods. About 174 villages have been inundated.

As many as 10 relief camps across the state are housing about 1,400 people displaced by floods. The SDRF and NDRF units have been sent to the vulnerable areas, sources said.

### People displaced

As the Ganges is rising throughout its course from Noida to Ballia in Uttar Pradesh, people from the low-lying areas in several cities on its bank have started shifting to safer places.

Further, flood situation worsened in Banda district after waters from the swollen Ken river inundated large tracts of land displacing thousands of people.

According to sources, the Ganges has been rising at Ballia, Ghazipur, Varanasi, Allahabad and other places following incessant rains. In Varanasi,

the rising waters have inundated the ghats forcing shifting of the Ganga Aarti venue. Ghaghra river was also rising in Barabanki district and people from the low lying areas have started shifting to safer places.

In Bhopal, Madhya Pradesh Chief Minister Shivraj Singh Chouhan told reporters on Sunday that the death tolls have reached 15, reports PTI.

The chief minister had said on Saturday that there had been eight deaths due to the heavy rainfall that is affecting the state. On Sunday, he added that the flood has claimed 7 more people.

The chief minister on Sunday also convened a meeting of top officials in the state, including Chief Secretary Anthony de Sa and Director General of Police Rishi Kumar Shukla. During the meeting, the Chief Minister ordered that all 51 district collectors and health officials in the state should be alert to deal with the flood situation, and extend help to people in distress. Clean drinking water should also be provided to the

### Harnai receives 2,800 mm rain

Harnai near Dapoli town of Ratnagiri district in Maharashtra received massive unprecedented rainfall, DHNS reports from Mumbai. Since July 1, in the last 10 days, it has received 2,839 mm rainfall, according to data collected by the Mumbai-based Regional Meteorological Observatory of the IMD. Last year, 1,872 mm rainfall was recorded during the same period. "Yes, this place has been receiving very good rainfall," K S Hosalkar, Deputy Director General of Meteorology, told DH.

people living in the camps, he said.

IMD's Bhopal Centre Director Dr Anupam Kashyapi said very heavy rains are likely to lash Indore, Ujjain and Hoshangabad divisions.



**WATER ALL AROUND:** A flooded locality after heavy rain in Nashik on Sunday. PTI



**A man talks on phone at a flooded area in Allahabad on Sunday.** PTI



दिनांक 11 जुलाई 2016 को निम्नलिखित समाचार पत्र में प्रकाशित मानसून/ बाढ़ सम्बन्धी समाचार

Hindustan Times ( Delhi )  
नवभारत टाइम्स ( दिल्ली )  
The Tribune ( Chandigarh )  
The Hindu ( Chennai )

The Assam Tribune ( Guwahati )  
The Times of India ( Mumbai )  
The Telegraph ( Kolkata )  
हिन्दुस्तान ( पटना )

The Deccan Herald ( Bengluru )  
The Deccan Chronical ( Hyderabad )  
Central Chronical ( Bhopal )

DH - 11 July 2016

# Torrential rains lash Belagavi district

**BENGALURU, DHNS:** A few places in the state continued to receive moderate to heavy rainfall on Sunday.

Uttara Kannada district received moderate rainfall on Sunday. For the last couple of days, the rains had receded here.

Sirsi, Siddapura and Haliyal received moderate rainfall, while it drizzled in Bhatkal and Mundgod. The skies were overcast in most of the places of the coastal region.

Uttar Kannada district has received 152.9 mm of rainfall in the last 24 hours.

With Kodagu district experiencing good rainfall, the Harangi reservoir attained 2,856.2 ft on Sunday, prompting the Harangi division irrigation authorities to let out 3,000 cusecs of water into the river by opening all four crest gates. The maximum level of the dam is 2,859 ft. The inflow was 8,460 cusecs.

Napoklu, Bhagamandala and



**With the Harangi reservoir near Kushalnagar attaining its almost full level of 2,856.2 ft on Sunday, water was released from the dam. DH PHOTO**

Talacauvery experienced good rainfall.

On the other hand, intermittent rain lashed Dakshina Kannada district on Sunday. With heavy rain lashing Kalasa, Bedakki Halla, a tributary of River Bhadra, overflowed.

Heavy rains lashed Belagavi

city on Saturday night which left several low-lying residential localities inundated.

The rains lashed the entire night and the city continued to receive showers on Sunday. The roads in the low-lying areas were seen flooded.

Water gushed into the base-

ment of various apartments and people had a tough time draining out the water. Heavy rain was also reported in other parts of the district.

Due to heavy rain in the catchment area of Rakkaskopp reservoir, the dam on which the city is dependent for its water requirements, witnessed an increase in the water level by 2.6 feet in the last 24 hours.

Intermittent rains lashed several parts of Shivamogga district on Sunday. Shivamogga, Bhadravathi, Thirthahalli, Hosanagar and Sagar received good spell of rains throughout the day.

The water-level in Linganamakki dam rose to 1,773.70 feet against the maximum level of 1,819 feet as the catchment area received good rainfall. The inflow of water into the dam was 5,828 cusecs and outflow was 389 cusecs.

**DH News Service**



दिनांक 11 जुलाई 2016 को निम्नलिखित समाचार पत्र में प्रकाशित मानसून/ बाढ़ सम्बन्धी समाचार

Hindustan Times ( Delhi )  
नवभारत टाइम्स ( दिल्ली )  
The Tribune ( Chandigarh )  
The Hindu ( Chennai )

The Assam Tribune ( Guwahati )  
The Times of India ( Mumbai )  
The Telegraph ( Kolkata )  
हिन्दुस्तान ( पटना )

The Deccan Herald ( Bengaluru )  
The Deccan Chronicle ( Hyderabad )  
Central Chronicle ( Bhopal )

# Nashik gets heaviest 24-hr July rain in a decade, Godavari touches danger mark

## Waterlogged Highways Lead To Snarls

TIMES NEWS NETWORK

**Nashik:** Incessant rain in the past 48 hours surpassed the average July rainfall in Nashik within ten days. It was also the highest recorded rainfall within 24 hours for the month of July in a decade.

The Godavari river, which runs through the city, was in spate after eight years with the water touching the danger mark, the blue floodline, by 4.30pm on Sunday.

Nashik city received 184.4mm rain between July 9 and July 10 (up to 5.30pm), the highest in 24 hours according to the Indian Meteorological Department (IMD). From 8.30am to 5.30pm on Sunday, the city received 133.3mm rain. IMD data said 130mm rain was recorded in 24 hours on July 2, 2007, while 80.1mm was recorded on July 30, 2014.


The water level in the Godavari on Sunday rose quickly. Four vehicles were washed away in the flood water, while the fire brigade personnel rescued two persons trapped in the flood water. A source said this was the first time that the river had risen without release of water from Gangapur dam. The Nashik Municipal Corporation has warned residents in the low-lying areas of the river to shift to safer zones.

Meanwhile, vehicles waited in serpentine queues on the waterlogged Mumbai-Agra and Nashik-Pune highways, after the heavy rainfall. Highway police officials, Nashik division said potholes in the ghat section had caused the slowdown of vehicular movement.

Waterlogging on the road prevented motorists from gauging the depth of the potholes.



Aditya Walkul



People watch the rising Godavari in Nashik and (right) a man rides through a flooded road in the city

## Six washed away in Chandrapur in a day

TIMES NEWS NETWORK

**Chandrapur:** Six people were washed away in a flooded nullah and a river in separate incidents in the district in the past 24 hours. Four persons, including two women, were swept away with their car in the overflowing Kinhi nullah on Ballarpur-Kothari road on Saturday



Aditya Walkul

A car in which four teachers were travelling was swept away in an overflowing nullah

evening, while two youths were drowned in Irai river near Irai dam on Sunday evening.

According to official sources, director of the Uma-Maheshwari Convent in Kothari village Sachin Govindwar, along with teachers Karan Kawle, Sandhya Rajurkar and Puja Rajurkar were out seeking child-

ren for admission to their school. While crossing the overflowing Kinhi nullah, Govindwar lost control and the vehicle was washed away into the nullah. The families of the four, filed a complaint with the Kothari police. CCTV footage failed to provide any clue. The submerged car was discovered after the waters receded. Disaster management officer Nilesh Teltumbde said a team was sent to Kinhi nullah on Sunday morning. Rescue workers retrieved three bodies using a boat and the fourth is yet to be found.

In the other incident, two youths swimming near Irai dam drowned on Sunday evening. A rescue team was sent to the spot after a distress call was received. A search operation is on to trace them. In the last 24 hours, the district received a total of 888 mm rain, at an average of 59.22 mm. Reports say that 81 houses have collapsed completely or partially after the rain in Saoli tehsil. Villages along the Wardha and Wainganga rivers are on alert following the discharge of dam water.

## Kolhapur also shatters rain record

Atul Deshpande



Mahabaleshwar received 174 mm rainfall in 24 hours till Sunday morning, leading to the Venna Lake overflowing

**Kolhapur:** The rainfall on Saturday in Kolhapur was the highest in 24 hours in a decade for July.

The city had received 105mm rain in the 24 hours till 8.30am on Sunday, data from the India Meteorological Department, showed. It had rained 174mm on July 26, 2005. The heavy showers caused Panchganga river to rise by 15 foot in 24 hours. Kode dam has been releasing water at the rate of 565 cusecs adding to Panchganga's volume. The district administration has alerted the villages on the banks of Panchganga river on Sunday night. TNN




दिनांक ११ जुलाई १९९१ को निम्नलिखित समाचार पत्र में प्रकाशित मानसून/ बाढ़ सम्बन्धी समाचार

Hindustan Times ( Delhi )  
नवभारत टाइम्स ( दिल्ली )  
The Tribune ( Chandigarh )  
The Hindu ( Chennai )

The Assam Tribune ( Guwahati )  
The Times of India ( Mumbai )  
The Telegraph ( Kolkata )  
हिन्दुस्तान ( पटना )

The Deccan Herald ( Bengluru )  
The Deccan Chronical ( Hyderabad )  
Central Chronical ( Bhopal )

## **AROUND THE WORLD** 701 - 11 July



A road is damaged due to by heavy rainfall in Fuzhou, China




क्र. 115/11/6 को निम्नलिखित समाचार पत्र में प्रकाशित मानसून/ बाढ़ सम्बन्धी समाचार

Hindustan Times ( Delhi )  
भारत टाइम्स ( दिल्ली )  
The Tribune ( Chandigarh )  
The Hindu ( Chennai )

The Assam Tribune ( Guwahati )  
The Times of India ( Mumbai )  
The Telegraph ( Kolkata )  
हिन्दुस्तान ( पटना )

The Deccan Herald ( Bengluru )  
The Deccan Chronical ( Hyderabad )  
Central Chronical ( Bhopal )



Three gates of the Komaram Bheem project (top) in Asifabad mandal were opened to let off excess water. The water collects in the project from the catchment area. Water also began flowing in the Kuntala falls, also in Adilabad district, a tourist attraction. — DECCAN CHRONICLE



## RAIN BEGINS FILLING UP TS PROJECTS

DC CORRESPONDENT  
HYDERABAD, JULY 10

It rained for almost the whole day on Saturday in Hyderabad and at many places across Telangana, even as gates were opened on some projects.

Ramagundam recorded 6 cm of rain followed by Nizamabad at 2.2 cm.

The IMD said the monsoon was active over Telangana but not over AP. The IMD warned of heavy rainfall at isolated places in Adilabad, Nizamabad, Karimnagar, Warangal and Khammam districts.

As per AccuWeather, on Monday, Hyderabad will experience continuing cloudy and breezy weather with light rainfall lasting for less than two hours.

A report from Karimnagar said 17 villages in Mahadevapur mandal were isolated and Godavari was swelling with heavy inflow near the temple towns of Dharmapuri, Manthani and Kaleshwaram, following incessant rains. A few dilapidated houses caved in owing to the continuous downpour.



1. 11. 16 को निम्नलिखित समाचार पत्र में प्रकाशित मानसून/ बाढ़ सम्बन्धी समाचार

1. The Indian Express (Delhi)

2. The Times of India (Mumbai)

3. The Tribune (Chandigarh)

4. The New Indian Express (Chennai)

5. The Assam Tribune (Guwahati)

6. The Times of India (Mumbai)

7. The Telegraph (Kolkata)

8. हिन्दुस्तान (पटना)

9. The Deccan Herald (Bengaluru)

10. The Deccan Chronicle (Hyderabad)

11. Central Chronicle (Bhopal)

# Height of another check dam raised: Activists

STAFF REPORTER

**VELLORE:** Weeks after the Andhra Pradesh government raised the height of a check dam across the Palar near Pullur panchayat, activists are claiming that the government has increased the height of another check dam, this time on the western side of Kangundi village, Kuppam mandal of Chittoor district.

Palar activists A. Asokan and A.C. Venkatesan, who visited the check dam site on Sunday, confirmed that the height has been raised. A few weeks ago, the Andhra Pradesh government raised the height of the check dam near Perumpallam by 10 feet, prompting protests from Tamil Nadu. The Palar flows for 33 km in Andhra Pradesh.

"This check dam is located in



**RAGING CONTROVERSY:** The work was allegedly carried out over three months and completed 15 to 20 days ago. — PHOTO SPECIAL ARRANGEMENT

Palaru village. This is on the west of Kangundi village and is nearly half a km away from the village," said Mr. Asokan, district

member of Reversal of Ecology Committee. The work was carried out over three months and completed 15 to 20 days ago. "We

spoke to people there, and some of them told us that this was for the project to bring Krishna river water here."

The activists said the check dam can store at least four tmc of water. Mr. Venkatesan, secretary of Vellore District Palar Paadhu-kaapu Sangam, claimed that the Andhra Pradesh Forest Department was planning to construct check dams at five places across two tributaries of the river.

## 'Will affect farming'

"If this continues, agriculture will be badly hit in Vellore district. The State government should take immediate steps. If Krishna water is being brought to Kuppam, the Tamil Nadu Chief Minister should take measures to bring it to Vellore," he added.

The Hindu

11 July 2016



को निम्नलिखित समाचार पत्र में प्रकाशित मानसून/ बाढ़ सम्बन्धी समाचार

The Indian Express (Delhi)

हिन्दुस्तान टाइम्स (दिल्ली)

The Tribune (Chandigarh)

The Hindu (Chennai)

The Assam Tribune (Guwahati)

The Times of India (Mumbai)

The Telegraph (Kolkata)

हिन्दुस्तान (पटना)

The Deccan Herald (Bengaluru)

The Deccan Chronicle (Hyderabad)

Central Chronicle (Bhopal)

# Water crisis returns to Kodaikanal

K. RAJU

**KODAIKANAL:** Owing to poor monsoon and rapidly depleting storage level in the dam near Kodaikanal Observatory, water crisis has returned to the town.

Many streams on the upper and lower Kodaikanal hills are dry. At present, residents of the town get water once in eight days and others living in the upper ridge areas get water once in 10-12 days. With poor storage in the dam, Kodaikanal Municipality has been struggling to maintain supply to residential areas as it solely depends on bore wells near the lake to meet drinking water needs. "We do not know how long these sources will help," worried municipal officials.

With good flow of tourists



**DEPLETING STORAGE:** Demand for drinking water has increased manifold owing to the rapid increase in population and a quantum jump in the arrival of tourists.

during holidays and weekends, water requirement of hotels and restaurants had not come down till now, they added. The demand for drinking water has increased manifold in the last few decades owing to rapid increase in population and quantum jump in arrival of tourists to

the hill station. With a total ban on sinking borewells in effect, residents use the water supplied by the municipality for all purposes.

"Water supply has not been made to several wards for the past nine days. How can we store so much water needed for a week?", asked

Paul Raj, a resident.

Cashing in on the situation, some private water suppliers have gone to the extent of diverting drinking water supplied from Kodaikanal lake to other purposes.

Monsoon failure was not the only reason for water shortage. Large-scale destruction of marshy grasslands in catchment areas of the supply dam in the name of development, encroachment and proliferation of mono crops have damaged the ecosystem severely, environmentalists said.

## Empty promises

Leaders of various political parties promised implementation of Gundar scheme during every election. But their promises remained only on paper.

The Hindu 11 July 2016



दिनांक ११ जुलाई १९९१ को निम्नलिखित समाचार पत्र में प्रकाशित मानसून/ बाढ़ सम्बन्धी समाचार

Hindustan Times ( Delhi )

नवभारत टाइम्स ( दिल्ली )

The Tribune ( Chandigarh )

The Hindu ( Chennai )

The Assam Tribune ( Guwahati )

The Times of India ( Mumbai )

The Telegraph ( Kolkata )

हिन्दुस्तान ( पटना )

The Deccan Herald ( Bengluru )

The Deccan Chronical ( Hyderabad )

Central Chronical ( Bhopal )

# 17 die as rain lashes M.P., Assam

**NEW DELHI:** There was no let-up in flood misery in Madhya Pradesh and Assam with the death toll climbing to 17 on Sunday while heavy rains lashed parts of Rajasthan as the northern limit of monsoon crossed Jodhpur.

While monsoon continued to be active over Maharashtra, Goa, Telangana, north interior Karnataka and Kerala, it was a sultry day in the national capital with maximum temperature settling at 36.7 degrees Celsius.

Seven died due to floods in Madhya Pradesh in the last 24 hours. On Saturday, Chief Minister Shivraj Singh Chouhan had confirmed eight deaths in incidents related to heavy downpour in the past couple of days.

India Meteorological Department Bhopal Director Anupam Kashyapi told PTI that heavy to very heavy rains were likely to lash Indore, Ujjain and Hoshangabad divisions, besides some parts of the State capital on Monday.

## Rajnath promises help

Union Home Minister Rajnath Singh spoke to Mr. Chouhan and assured him of all help in rescue and relief operations.

In Assam, Brahmaputra waters have submerged 60 per cent of the Pobitora Wildlife Sanctuary located in Morigaon district and damaged around 50 per cent infrastructure of the world's densest habitat of the Great



**NO RESPITE:** People travel on a horse cart through a flooded road on the banks of the Ganga in Allahabad on Sunday. — PHOTO: REUTERS

Indian one-horned rhinoceros.

Two persons were washed away in Assam on Saturday. Over 1.35 lakh people have been affected in the districts of Lakhimpur, Golaghat, Morigaon, Barpeta and Jorhat. Chief Minister Sarbananda Sonowal reviewed the situation.

## Grim situation in Odisha

In Odisha, heavy rainfall is likely at some places due to a low pressure area formed

**Water from the Brahmaputra has submerged 60% of Pobitora Wildlife Sanctuary**

over Jharkhand and adjoining areas north Odisha. It asked fishermen not to venture into sea in view of rough weather condition.

In Rajasthan, at least three places got rains in excess of 10 cm in the last 24 hours

ending 8.30 a.m. on Sunday. Maximum rainfall was recorded at Jhalawar (23 cm) followed by Bakani (15 cm) and Jhalrapatan (10 cm).

Heavy rains drenched parts of Himachal Pradesh and more rainfall is predicted in the coming week. Jubbar Hatti received 21 mm of rains and Dharamsala 18 mm since Saturday.

However, in Haryana, Punjab, and Chandigarh, there has been no significant rainfall, leading to a rise in

mercury level during the past few days.

Hisar in Haryana was the hottest place in the two States recording a maximum temperature of 38.6 degrees Celsius, up two notches against normal. Day temperatures in West Bengal remained below 35 degree Celsius on Sunday with light to moderate rainfall in many parts of the State. Kolkata recorded 32.6 degrees Celsius with cloudy sky and rainfall of 8.9 mm. — PTI



Hindustan Times  
Statesman  
The Times of India (N.D.)  
Indian Express  
Tribune  
Hindustan (Hindi)

Nav Bharat Times (Hindi)  
Punjab Keshari (Hindi)  
The Hindu ✓  
Rajasthan Patrika (Hindi)  
Deccan Chronicle  
Deccan Herald

M.P. Chronicle  
Aaj (Hindi)  
Indian Nation  
Nai Duniya (Hindi)  
The Times of India (A)  
Blitz

*and documented at Bhagirath(English) & Publicity Section, CWC.*

# Rain fury continues; Godavari in spate

Seven die in  
M.P., four in  
Maharashtra

**NASHIK:** Incessant monsoon rains wreaked havoc in several parts of the country on Monday, killing seven persons in Madhya Pradesh, four in Maharashtra and one in Assam.

The northern States, however, witnessed erratic monsoon activity with heavy rains lashing some parts of Rajasthan and Uttar Pradesh, Delhi getting light rainfall and Haryana and Punjab experiencing dry weather conditions.

Four persons were killed four others injured in a house collapse due to heavy rains in Pachora Bari village in Nandurbar district of North Maharashtra, which recorded 390 mm rainfall in the last 24 hours.

## Train derails

Four coaches of Surat-Nandurbar passenger train derailed after soil beneath the tracks was washed away. Western Railway sources said today. No casualty has been reported in the mishap.

In Nashik district, pound-



**DEEP TROUBLE:** A view of the flooded Arjuna river in Rajapur, in the Konkan region of Maharashtra, on Monday. — PHOTO: PTI

ed by a continuous downpour for the last two days, a record 1,899 mm rainfall was recorded in the 24 hours ending 8 am on Monday. Water level in the Gangapur dam, the main source of drinking water for Nashik, rose to 47 per cent. Other reservoirs also recorded a substantial increase in water levels.

"While 22,000 cusecs of

water was released in the Godavari river, 9175 cusecs of water from Darna dam was released since Sunday," a release from Weather department said. Gates of the Palkhed left canal and of Godavari right and left canals were opened due. The Godavari river, which runs through Nashik, is in spate and flood waters have sub-

merged many temples on the river banks.

## Pune dams fill up

Madhya Pradesh has reported seven more flood-related deaths since Sunday with the toll going up to 22. The government agencies have evacuated 7,000 people from flood-hit areas.

Heavy rains in and around

Pune over the last few days have raised the water level in the four dams that provide water to the city.

One person was swept away by flood waters in Assam's Morigaon district while the situation in five other affected districts remained 'critical'. About 1.35 lakh people have been hit by the floods. — PTI



Hindustan Times  
Statesman  
The Times of India (N.D.)  
Indian Express  
Tribune  
Hindustan (Hindi)

Nav Bharat Times (Hindi)  
Punjab Keshari (Hindi)  
The Hindu  
Rajasthan Patrika (Hindi)  
Deccan Chronicle  
Deccan Herald

M.P.Chronicle  
A a j (Hindi)  
Indian Nation  
Nai Duniya (Hindi)  
The Times of India (A)  
Blitz

and documented at Bhagirath(English)& Publicity Section. CWC.

# Smart City in the making finds no easy answers to flooding

## Geography, absence of a sewerage system and recent encroachment leave Guwahati vulnerable

**SAMUDRA GUPTA KASHYAP**  
GUWAHATI, JULY 11

FOR NEARLY a week now, at least two localities in Guwahati, Anil Nagar and Nabin Nagar, have been almost entirely submerged — not by the waters of the Brahmaputra but because of artificial flooding caused by heavy rains and complicated further by a poor drainage system.

Residents of the two localities are being provided food and drinking water by the authorities while the NDRF and SDRF are using boats to rescue and transport them. In many other localities, residents are suffering flash floods and waterlogging, something not heard of in Guwahati say 25 years ago.

Guwahati, said to be the country's second oldest continuously inhabited city, and described in the national Act East Policy as India's Gateway to Southeast Asia as well as Southeast Asia's Gateway to India, has been selected as one of the 100 Smart Cities being developed. Guwahati Metropolitan Development Authority's vision statement, which describes the city as one of the most admired state capitals of India, envisages 24x7 drinking water, a proper stormwater drainage system, a modern and scientific sewerage system and improved public transport and traffic infrastructure.

The fact is that only 25% of Guwahati's residents get piped drinking water, while no organised sewerage system exists.

With the PWD and the municipal corporation raising the levels of roads almost every year, thousands of houses have been left at a lower level. Many of the city's tin-roofed single-storey houses, called Assam-type, have become unusable, as have the ground floors of hundreds of double or multi-storey buildings. In the absence of any sewerage system, residents' headaches multiply when septic tanks too get submerged in flash floods. And when the waters recede, it brings skin disease, fever, jaundice and various other water-borne diseases.

"Guwahati is a bowl-shaped city where water stagnation is a natural phenomenon. Rains bring down a lot of silt from the hills, which in turn quickly fills up the city's drains. Dumping polythene bags in drains is also a major reason for the choking of drains. We need both short-term and long-term measures to tackle this problem," admits state chief secretary V K Pipersenia.

"While Guwahati has been blessed by nature with a number of hills and beautiful wetlands, there has been massive encroachment on the hills and wetlands, thus leading to floods at the slightest shower," said conservationist Nandita Hazarika in a presenta-

tion at Exercise Jalrahat, the first national exercise on urban floods organised by the Army recently after Prime Minister Narendra Modi had unveiled the National Disaster Management Plan on June 1.

A study by Columbia University's Earth Institute two years ago had identified the absence of a clearly laid-out drainage system as one of the major reasons behind urban floods in Guwahati, in addition to encroachment of the hills and wetlands. "Drains in Guwahati have been built by different agencies. Thus maintenance too is also vested with different agencies," Hazarika said.

Legislation aimed at tackling the problem — Assam Hill Land and Ecological Sites (Protection and Management) Act of 2006 and Guwahati Water-bodies (Preservation and Conservation) Act of 2008 — remain only on paper. The 2006 Act blames destruction of hill land for heavy erosion, landslides and soil movement with rainwater, while the 2008 one says all this has been caused by encroachment and aggravated the problem of artificial floods. Nearly a decade later, not one significant eviction drive has been carried out under these Acts.

The government has often admitted that over 80 per cent of the 19 hills in the city have been encroached, and some portion of land even regularised by influential people. The area of the water-body Deeper Beel, the Northeast's only Ramsar Site, has shrunk from about 42 sq km to less than a fourth, just about 10 sq km, while the Barsola, Sarusola and Silsako beels too have shrunk rapidly in recent years.

Encroachment by a large number of private individuals is one thing; the state government too has allotted land to many public and private institutions and firms in the wetlands. A youth hostel, for instance, was constructed on the Barsola Beel in the 1980s, while the government allotted land to Bhupen Hazarika, Assam Tennis Association, Asam Sahitya Sabha, Ginger Hotel, OKD Institute of Social Change and many other institutions on the Silsako Beel.

Hundreds of industries, warehouses and multi-storey apartment buildings, meanwhile, have wiped out the most part of Deeper Beel.

Meanwhile, the government has proposed expansion of Guwahati's metropolitan area from the existing 328 sq km to about 3,471 sq km. This envisages inclusion of over 1,000 villages and 30 urban centres spread over 15 revenue circles in six districts — Kamrup (Metro), Kamrup, South Kamrup, Nalbari, Darrang and Morigaon. A Metro railway too has been proposed.

There is very little mention of how to reduce Guwahati's annual flooding.



News item/letter/article/editorial published on 12.7.16 in the

Hindustan Times

Statesman

The Times of India (N.D.)

Indian Express

Tribune

Hindustan (Hindi)

Nav Bharat Times (Hindi)

Punjab Keshari (Hindi)

The Hindu

Rajasthan Patrika (Hindi) ✓

Deccan Chronicle

Deccan Herald

M.P.Chronicle

Aaj (Hindi)

Indian Nation

Nai Duniya (Hindi)

The Times of India (A)

Blitz

and documented at Bhagirath(English)& Publicity Section, CWC.

पत्रिका- 12-7-16

# नहरी क्षेत्र में 346 करोड़ से स्प्रिंकलर सिंचाई

## 1 लाख 57 हजार हैक्टेयर में किया जाना है कार्य

बीकानेर पश्चिमी राजस्थान में इंदिरा गांधी नहर की छह लिफ्ट क्षेत्रों में 346 करोड़ की लागत से 1 लाख 57 हजार हैक्टेयर में स्प्रिंकलर सिंचाई का कार्य 2016-17 में पूरा किया जाएगा। शेष कार्य 2018-19 में किया जाना है। राज्य सरकार की ओर से इस रशि की स्वीकृति दे दी गई है। केन्द्र सरकार ने अपने हिस्से की रशि पूर्व में ही जारी कर दी थी। कुल 3 लाख 20 हजार हैक्टेयर में स्प्रिंकलर सिंचाई की प्रणाली विकसित की जानी है।

इससे पहले सभी छह लिफ्टों के अधीन आने वाली कुल भूमि की 10 प्रतिशत भूमि में पायलट प्रोजेक्ट के तहत कुल 27 हजार हैक्टेयर में स्प्रिंकलर सिंचाई प्रणाली विकसित की जा चुकी है। इस भूमि में काश्तकार फसलें ले रहे हैं। अभी

साहवा लिफ्ट नहर में 11 हजार हैक्टेयर में काम चल रहा है। यह प्रोजेक्ट तीन साल में पूरा किया जाना है। विश्व बैंक की टीम ने पूरे इलाके का अध्ययन कर इस प्रोजेक्ट को स्वीकृति दी है।

### काम की पूरी तैयारी:-

6 इंदिरा गांधी नहर विभाग ने लिफ्ट नहरों में स्प्रिंकलर सिंचाई का कार्य 2018-19 तक पूरा करने की तैयारी कर ली है। चालू वित्तीय वर्ष में 1 लाख 57 हजार हैक्टेयर में काम किया जाना है। बाकी काम अगले वित्तीय वर्ष में किया जाएगा। सभी स्तरों पर तैयारी के बाद राज्य सरकार ने प्रस्तावों पर स्वीकृति दे दी गई है।

- अमरजीत सिंह मेहरड़ा, मुख्य अभियंता इंगांनप, बीकानेर



News item/letter/article/editorial published on 12.7.16 in the

Hindustan Times

Statesman

The Times of India (N.D.)

Indian Express

Tribune

Hindustan (Hindi)

Nav Bharat Times (Hindi)

Punjab Keshari (Hindi)

The Hindu

Rajasthan Patrika (Hindi)

Deccan Chronicle

Deccan Herald

M.P.Chronicle

Aaj (Hindi)

Indian Nation

Nai Duniya (Hindi)

The Times of India (A)

Blitz

and documented at Bhagirath(English)& Publicity Section, CWC.

करा दी थी मुनादी पर नहीं चेतें... पत्रिका-12-7-16

# रात को खेत पर सोए, सुबह उठे तो चारों ओर पानी से घिरे थे

नदी के बीच टापू पर  
फंसे दम्पती को  
रेस्क्यू टीम ने  
सुरक्षित बाहर  
निकाला

पत्रिका न्यूज़ नेटवर्क

rajasthanpatrika.com

पलायथा क्षेत्र के खान की झौपड़ियां निवासी एक दम्पती यहां व कोटा जिले के भट्टीपुरा गांव के बीच बह रही कालीसिंध नदी के बीच टापू पर स्थित एक खेत में फंस गया। रविवार तड़के उठे तो स्वयं को पानी से घिरा देख मदद का इंतजार करते रहे। रविवार सुबह सूचना मिलने पर मौके पर पहुंचे अन्ता उपखण्ड अधिकारी ने बारां से रेस्क्यू टीम बुलाई। इसके बाद दोनों को सकुशल बाहर निकाल लिया। नदी के ऊपरी क्षेत्र से पानी के तेज बहाव की सूचना मिलते ही शनिवार देर रात प्रशासन व ग्राम पंचायत ने पलायथा एवं खान की झौपड़ियां के लोगों को नदी की तलहटी क्षेत्र में नहीं रुकने की मुनादी करवा दी थी। इसकी सूचना मिलने के बाद भी खान की झौपड़ियां गांव निवासी किसान जगन्नाथ कहार एवं उसकी पत्नी सोना बाई खेत पर ही रखवाली करने सो गए। रविवार तड़के जागे



पलायथा के समीप कालीसिंध नदी में उफान के चलते फंसे दम्पती को निकालने के दौरान लगी भीड़।

## प्रशासन ने की लोगों से अपील

बारां, मध्यप्रदेश में भारी बारिश एवं जिले में हो रही बारिश के चलते जिले की नदियों में पानी की तेज आवक जारी है। ऐसे में जिला प्रशासन ने लोगों से सावधानी बरतने की अपील की है। एसडीएम कानाराम ने बताया कि जिला कलक्टर डॉ. एसपी सिंह ने लोगों से अपील की है कि छोटी पुलिया एवं रपट के उपर पानी के बह रहा हो तो उसे पार न करें। किसी भी कार्य से नदी को पार करने एवं टापू जैसी जगह पर जाने का खतरा मोल न लें। घटना-दुर्घटना की जानकारी जिला मुख्यालय स्थित

तो टापू को पानी से घिरा देखा। इसके बाद परिजनों व ग्रामीणों की सूचना पर पलायथा सरपंच प्रियंका

कंट्रोल रूम को तुरंत दी जाए ताकि राहत एवं बचाव कार्य किया जा सके।

## चार दिन पहले भी फंसे थे

इससे पहले किशनगंज तहसील क्षेत्र के कागलाबमोरी गांव के समीप बुधवार दोपहर पार्वती नदी में अचानक पानी आने से वहां नदी के बीच एक टापू पर दम्पती फंस गए थे। करीब चार घंटे बाद उन्हें पुलिस की रेस्क्यू टीम ने सकुशल बाहर निकाला।

नंदवाना ने उपखण्ड अधिकारी रविन्द्र शर्मा एवं पुलिस को अवगत कराया। कुछ देर बाद एसडीएम,

पुलिस उपाधीक्षक गोविन्द सिंह बारहठ, अन्ता थानाप्रभारी लक्ष्मण सिंह बारां की रेस्क्यू टीम के साथ सुबह नौ बजे टापू के तट पर पहुंचे और करीब एक घंटे की मशक्कत के बाद दोनों को नाव की सहायता से सकुशल बाहर निकाल लिया।

## गेट खोलने से आया पानी

पलायथा स्थित कालीसिंध नदी में शनिवार शाम तक जलप्रवाह नहीं था। देर रात झालावाड़ स्थित बांध में मध्यप्रदेश क्षेत्र का पानी आने के बाद झालावाड़ कालीसिंध बांध के 14 गेट खोल दिए। जिससे इस नदी में पानी आ गया और परवन एवं कालीसिंध नदी के संगम स्थल पर स्थित इस टापू को पानी ने चारों ओर से घेर लिया।



News item/letter/article/editorial published on 12.7.16 in the

Hindustan Times  
Statesman  
The Times of India (N.D.)  
Indian Express  
Tribune  
Hindustan (Hindi)

Nav Bharat Times (Hindi)  
Punjab Keshari (Hindi)  
The Hindu  
Rajasthan Patrika (Hindi) ✓  
Deccan Chronicle  
Deccan Herald

M.P.Chronicle  
A a j (Hindi)  
Indian Nation  
Nai Duniya (Hindi)  
The Times of India (A)  
Blitz

and documented at Bhagirath(English) & Publicity Section, CWC.

# पत्रिका-12-7-16 छिंदवाड़ा में सुकरी का पुल बहा, पेंच बेकाबू, दर्जनों गांव जलमग्न

छिंदवाड़ा. भारी बारिश ने सोमवार को जिलेभर में जमकर कहर बरपाया। परासिया तहसील मुख्यालय से 12 किमी दूर पगारा में सुकरी नदी का पुल तेज बाढ़ में बह गया, जिससे 10 पंचायतों और 20 गांवों का सम्पर्क मुख्यालय से टूट गया है। रविवार रात को हुई भारी बारिश से पेंच नदी में उफान आ गया। सिंगोड़ी में सोमवार सुबह 8 बजे नदी का पानी पुल के ऊपर आ गया, जिससे का कारण यातायात रोकना पड़ा। छिंदवाड़ा-नरसिंहपुर मार्ग पर घंटों यातायात बाधित रहा। पुल के दोनों तरफ वाहनों की कतरे लग गई। शाम पांच बजे पुल से पानी उतरने के बाद मार्ग को यातायात के लिए खोला गया। परासिया में पेंच नदी में आई बाढ़

से काफी नुकसान हुआ है। न्यूटन और जाटाछपर के दर्जनों मकान पानी में डूब गए हैं। यहां के रहवासियों को सुरक्षित स्थानों पर पहुंचा दिया गया है। ग्राम उमरिया के पास सुबह रेलवे ट्रैक की एक साइड की गिट्टी बह जाने से रेल मार्ग प्रभावित हो गया। दिल्ली से छिंदवाड़ा की ओर जा रही पातालकोट एक्सप्रेस ग्राम उमरिया के पास करीब आधा घंटा खड़ी रही। रेलवे कर्मचारियों ने पानी निकासी की व्यवस्था बनाई तथा ट्रैक को क्लीयर किया। पेंच नदी में उफान के बाद मध्यप्रदेश पूर्व क्षेत्र विद्युत वितरण कम्पनी छिंदवाड़ा के पांच सब स्टेशनों की बिजली सोमवार को गुल हो गई। इससे 150 गांवों में बिजली व्यवस्था लड़खड़ा गई है।



सुकरी नदी



News item/letter/article/editorial published on 12.7.16 in the

Hindustan Times

Statesman

The Times of India (N.D.)

Indian Express

Tribune

Hindustan (Hindi)

Nav Bharat Times (Hindi)

Punjab Keshari (Hindi)

The Hindu

Rajasthan Patrika (Hindi)

Deccan Chronicle

Deccan Herald

M.P.Chronicle

Aaj (Hindi)

Indian Nation


Nai Duniya (Hindi)

The Times of India (A)

Blitz

and documented at Bhagirath(English)& Publicity Section. CWC.

## भिंड में झमाझम बारिश से जलमग्न हुए कई इलाके



पत्रिका न्यूज़ नेटवर्क

patrika.com

भिंड सोमवार को घंटे भर की झमाझम बारिश में शहर के मुख्य मार्गों और गली-मौहल्लों में जलभराव के हालात बन गए। इस प्रकार की स्थिति पानी निकासी के लिए उचित इंतजाम न होने तथा नालों की साफ-सफाई ठीक प्रकार से न कराए जाने की बजह से बने। मुख्य सड़कों से पानी

धीरे-धीरे निकल गया और कुछ समय पश्चात आवागमन शुरू हो गया लेकिन गली-मौहल्लों में आगामी कुछ दिनों में लोगों की परेशानी बरकरार रहेगी। इसके साथ ही मच्छर, कीट-पतंगे पनपने और बीमारियां फैलने का अंदेशा उत्पन्न हो गया है। इस प्रकार के हालात नगर पालिका के अमले की दूरदर्शी सोच के अभाव में बन रहे हैं।



Hindustan Times  
Statesman  
The Times of India (N.D.)  
Indian Express  
Tribune  
Hindustan (Hindi)

Nav Bharat Times (Hindi)  
Punjab Keshari (Hindi)  
The Hindu  
Rajasthan Patrika (Hindi)  
Deccan Chronicle  
Deccan Herald

M.P.Chronicle  
Aaj (Hindi)  
Indian Nation  
Nai Duniya (Hindi)  
The Times of India (A)  
Blitz

and documented at Bhagirath(English)& Publicity Section, CWC.

# बादल फटने से गांव तबाह, पांच की मौत


पाचोरीबारी में  
मूसलाधार बारिश  
के बाद बढहाली  
कई जगह पटरियां  
धंसने से रेल  
यातायात ठप, कई  
मकान ढहे, दो जने  
लापता

12-7-16  
पत्रिका न्यूज नेटवर्क

patrika.com

बारडोली. महाराष्ट्र के नंदुरबार जिले के पाचोरीबारी गांव में रविवार देर रात बादल फटने से पांच जनों की मौत हो गई। तेज हवा के साथ हुई मूसलाधार बारिश ने पूरे गांव को तबाह कर दिया। जगह-जगह मकान ढहने से लोग बेघर हो गए। कई पशुओं की भी मौत हो गई। कई जगह रेलवे ट्रैक धंस जाने से रेल यातायात पूरी तरह ठप हो गया है।

नंदुरबार जिला मुख्यालय से 12 किमी दूर पाचोरीबारी गांव में देर रात अचानक तेज हवा के साथ बारिश होने लगी। दो घंटे की मूसलाधार बारिश ने गांव को तहस-नहस कर दिया। इंदु प्रकाश वसावे (20), प्रहलाद प्रकाश वसावे (6), उखली भाईदास वसावे (52), गणेश मल्लू पवार (11) और रशिला जीवा पाडवी (45) की मौत हो गई, जबकि



नंदुरबार जिले के पाचोरीबारी गांव में एक रेल पुल पर पटरियां झूल जाने से अटकी खड़ी ट्रेन और गांव में ढहे मकानों का मलबा।

राधा मल्लू पवार (35) और रितु मल्लू पवार (14) लापता बताए जा रहे हैं। नंदुरबार जिला प्रशासन ने मृतकों के परिजनों के लिए एक-एक लाख रुपये की सहायता की घोषणा की है। प्रशासन गांव में बचाव और राहत कार्यों में जुटा है। क्षतिग्रस्त

मकानों का सर्वे किया जा रहा है। पाचोरीबारी में रेलवे ट्रैक 15 फुट जमीन में धंस जाने से सूरत-नंदुरबार मेमू ट्रेन के 10 डिब्बे पटरी से उतर गए। इस हादसे में किसी के हताहत होने की खबर नहीं है, लेकिन रेल यातायात बुरी तरह गड़बड़ा गया। कई गाड़ियां

रद्द कर दी गईं, जबकि सात गाड़ियों को डायवर्ट किया गया। इनमें अहमदाबाद-हावड़ा एक्सप्रेस, हावड़ा-अहमदाबाद, हावड़ा-पोरबंदर, नवजीवन एक्सप्रेस, सूरत-वसई एक्सप्रेस शामिल हैं। कई ट्रेन गाड़ियां देर से चल रही हैं।



News item/letter/article/editorial published on 12.7.16 in the

Hindustan Times

Statesman

The Times of India (N.D.)

Indian Express

Tribune

Hindustan (Hindi) ✓

Nav Bharat Times (Hindi)

Punjab Keshari (Hindi)

The Hindu

Rajasthan Patrika (Hindi)

Deccan Chronicle

Deccan Herald

M.P.Chronicle

A a j (Hindi)

Indian Nation

Nai Duniya (Hindi)

The Times of India (A)

Blitz

and documented at Bhagirath(English) & Publicity Section, CWC.

**दि-12-7-16**

## **अच्छी बारिश का अभी इंतजार करें**

नई दिल्ली (प्र.सं.)। राजधानीवासियों को सप्ताह के अंत तक उमस भरी गर्मी का सामना करना होगा। सप्ताह अंत में 14 और 15 जुलाई को अच्छी बारिश दर्ज की जाएगी।

मौसम विभाग के अनुसार मध्य प्रदेश में कम दबाव के क्षेत्र के चलते मानसून रेखा दिल्ली व आसपास के इलाकों तक नहीं पहुंची है। 13 जुलाई से मानसूनी गतिविधियों में तेजी आएगी। अगले दो दिन अच्छी बारिश दर्ज की जा सकती है।



News item/letter/article/editorial published on 12-7-16 in the

Hindustan Times

Statesman

The Times of India (N.D.)

Indian Express

Tribune

Hindustan (Hindi) ✓

Nav Bharat Times (Hindi)

Punjab Keshari (Hindi)

The Hindu

Rajasthan Patrika (Hindi)

Deccan Chronicle

Deccan Herald

M.P.Chronicle

A a j (Hindi)

Indian Nation

Nai Duniya (Hindi)

The Times of India (A)

Blitz

and documented at Bhagirath(English)& Publicity Section. CWC.

## स्वास्थ्य नदियों की ओर

केंद्र सरकार ने देश की सबसे प्रसिद्ध और आस्था की नदी गंगा को स्वच्छ व निर्मल बनाने के लिए नमामि गंगे योजना की शुरुआत की है। इसके तहत एक निश्चित समय-सीमा में गंगा को स्वच्छ और निर्मल बनाया जाएगा। यह केंद्र सरकार द्वारा उठाया गया एक बहुत ही अच्छा कदम है, क्योंकि हमारे देश में नदियां सिर्फ नदी न रहकर हमारी आस्था की भी पहचान बन चुकी हैं। उनसे हमारी संस्कृति गहरे जुड़ी है। हालांकि यह दुखद है कि नदियों की हालत बंद से बदतर होती चली गई है। लोगों ने उन्हें इतना प्रदूषित कर दिया है कि वह नदी कम, बड़े नाले कहीं ज्यादा लगती हैं। नदियों को साफ करने की कोशिश भी हुई, लेकिन भ्रष्टाचार के कारण

स्थिति जस की तस बनी हुई है। नरेंद्र मोदी सरकार से उम्मीद इसलिए है, क्योंकि मुख्यमंत्री के तौर पर नरेंद्र मोदी ने साबरमती नदी को स्वच्छ करके विश्व-स्तरीय बनाया है। जरूरी यह भी है कि यदि हम अपनी आदतों को बदल डालें, और कूड़ा-कचरा नदियों में न डालें, तो किसी सरकारी प्रयास से नहीं, बल्कि निजी प्रयासों से ही नदियां साफ हो जाएंगी। मगर हम इसके लिए तैयार ही नहीं होते।



News item/letter/article/editorial published on 12.7.16 in the

Hindustan Times  
Statesman  
The Times of India (N.D.)  
Indian Express  
Tribune  
Hindustan (Hindi) ✓

Nav Bharat Times (Hindi)  
Punjab Keshari (Hindi)  
The Hindu  
Rajasthan Patrika (Hindi)  
Deccan Chronicle  
Deccan Herald

M.P.Chronicle  
A a j (Hindi)  
Indian Nation  
Nai Duniya (Hindi)  
The Times of India (A)  
Elitz

and documented at Bhagirath(English)& Publicity Section, CW/C.

# ‘बिहार की गंगा में गंगोत्री का एक बूंद नहीं’

पटना | हिन्दुस्तान ब्यूरो

बिहार के मुख्यमंत्री नीतीश कुमार ने कहा कि बड़ी मात्रा में सिल्ट जमा होने से गंगा की हालत खराब होती जा रही है। इसमें पानी का बहाव ज्यादा नहीं है। उन्होंने कहा कि उत्तराखंड में स्थित गंगोत्री से गंगा निकलती है। उत्तर प्रदेश में गंगा के पानी का उपयोग होने के बाद गंगोत्री का कितना बूंद पानी बिहार पहुंचता है, यह कोई नहीं जानता है।

नीतीश कुमार ने कहा कि अब तो केंद्र सरकार ने भी यह मान लिया है कि बिहार

में जो गंगा बह रही है, उसमें गंगोत्री का एक बूंद पानी नहीं है। इसलिए वह नई स्किम लाई है। हरिद्वार का पानी यहां बेच रही है। बगल में गंगा बह रही है, लेकिन बिहार के लोगों को गंगा जल का इस्तेमाल करना है, तो वे ऋषिकेश का पानी खरीदेंगे।

मुख्यमंत्री संवाद कक्ष में सोमवार को आपदा प्रबंधन के कार्यक्रम में बोल रहे थे। उन्होंने कहा कि बिहार के बक्सर में गंगा जब प्रवेश करती है तो उसमें मात्र 400 क्यूसेक पानी रहता है। गंगा जब बिहार की सीमा से बाहर निकलती है तो

## नीतीश ने उठाए सवाल

- आपदा के कार्यक्रम में बोले- केंद्र सरकार ने भी इसे माना
- बड़ी मात्रा में सिल्ट जमा होने से गंगा की हालत खराब

उसमें 1600 क्यूसेक पानी होता है। भारत सरकार को समेकित सोच के साथ इस संबंध में कोई कार्य करना चाहिए।

**बिहार में बाढ़ अंतरराष्ट्रीय समस्या:** मुख्यमंत्री नीतीश कुमार ने कहा कि बिहार में बाढ़ अंतरराष्ट्रीय समस्या है। यह

राष्ट्रीय चिंता का विषय है। केंद्र को इसका हल ढूंढना चाहिए। यहां की बाढ़ का संबंध बारिश से नहीं है। पिछले आठ सालों से यहां सामान्य से कम बारिश हो रही है। बिहार में ज्यादातर नदियां नेपाल से होकर आती हैं। नेपाल में भारी वर्षा होती है तो वहां का पानी आकर यहां तबाही मचाता है। यही कारण है कि बिहार बाढ़ और सूखे को एक साथ झेलता है। नेपाल में बांध की मरम्मत राज्य सरकार नहीं करा सकती है। वर्ष 2008 में भी यही हुआ था, जिससे कोसी त्रासदी हुई थी।



# एनसीआर सूखा, महाराष्ट्र-मध्य प्रदेश पानी-पानी



10 23

साल का रिकॉर्ड  
टूटा नासिक में  
बारिश का, 133  
मिलीमीटर वर्षा  
हो चुकी

जिलों में एमपी के  
बाढ़ जैसे हाल।  
सूबे में 72%  
सामान्य से ज्यादा  
बारिश हुई

- दिल्ली-एनसीआर में बादल तो छा रहे पर बारिश नदारद
- अच्छी बारिश के लिए सप्ताह के अंत तक करना होगा इंतजार

महाराष्ट्र में भारी बारिश से उफनाई  
अर्जुन नदी में सोमवार को दूबा  
मंदिर। • प्रेद > सात मरे पेज 14

अगले 24 घंटों में पूरे प्रदेश में भारी बारिश की आशंका, शिवपुरी में नवनिर्मित बाइपास पहली तेज बारिश में धंसा

## मध्य प्रदेश में बारिश से सात और मौते

### आफत की बारिश

नई दिल्ली | एजेडिवा

12-7-16

मध्य प्रदेश लगातार हो रही बारिश और बाढ़ से पिछले 24 घंटों में और सात लोगों की मौत हुई है। इसके साथ ही प्रदेश में मरने वालों का आंकड़ा 22 पहुंच चुका है। मौसम विभाग ने अगले 24 घंटों में लगभग पूरे प्रदेश में भारी बारिश की आशंका जताई है। इस बीच, शिवपुरी शहर में एक नवनिर्मित बाइपास पहली तेज बारिश में एक ईंटों से भरा ट्रक निकलते ही धंस गया।

**तीन लाख लोग प्रभावित :** पूरे प्रदेश में करीब 3,32,400 लोग बाढ़ से प्रभावित हुए हैं। इनमें सबसे अधिक 80 हजार लोग भोपाल में प्रभावित हुए हैं। प्रदेश में 68 रहत शिविर बनाए गए हैं। बारिश और बाढ़ से 2,360 मकान ध्वस्त हो गए हैं जबकि 17,263 मकान

आशित रूप से क्षतिग्रस्त हुए हैं। राहत और बचाव कार्य जारी है।

**शिवराज ने की समीक्षा:** मुख्यमंत्री शिवराज सिंह चौहान ने सोमवार को भोपाल में बाढ़ राहत कार्यों की समीक्षा की। जलजनित बीमारियों के रोकथाम के निर्देश दिए। उन्होंने कहा कि यह सुनिश्चित किया जाये कि कहीं भी दूषित पेयजल से बीमारियां नहीं फैले तथा प्रभावित क्षेत्रों में पर्याप्त दवाईयां उपलब्ध रहें।

**नासिक में चार मरे:** उत्तरी महाराष्ट्र के नंदुरबार स्थित पचोरा बाड़ी गांव में एक मकान गिर जाने पर चार लोगों की मौत हो गई और चार अन्य लोग घायल हो गए। इस इलाके में पिछले 24 घंटों में 390 मिमी बारिश हुई है।

**यात्री ट्रेन पट्टी से उतरी:** महाराष्ट्र में भारी बारिश के चलते नंदुरबार जिले के समीप पट्टी के नीचे की मिट्टी बह जाने के कारण सूरत-नंदुरबार यात्री ट्रेन के चार डिब्बे पट्टी से उतर गए। हादसे में किसी के हताहत होने की खबर नहीं है।



इलाहाबाद में सोमवार को गंगा का जलस्तर बढ़ने से बाढ़ के पानी से होकर गुजरते श्रद्धालु। • प्रेद

### असम के छह जिलों में स्थिति गंभीर

असम के मोरीगांव जिले में बाढ़ में बहकर एक व्यक्ति की मौत हो गई। पांच अन्य प्रभावित जिलों में स्थिति गंभीर बनी हुई है। राज्य में बाढ़ से 1.35 लाख लोग प्रभावित हुए हैं। ब्रह्मपुत्र नदी में जल स्तर बढ़ गया है। बाढ़ से छह जिले लखीमपुर, गोलाघाट, मोरीगांव, बारपेटा, जोरहाट और धेमाजी प्रभावित हुए हैं।

### गुजरात में कम बारिश

गुजरात में अब तक 14 प्रतिशत से भी कम मानसूनी बारिश हुई है। राज्य के कुल 33 में से 13 जिलों में तो 10 प्रतिशत से भी कम बरसात हुई है।

### मुनस्यारी में बादल फटा

**पिथौरगढ़/चंपावत।** उत्तराखंड में आफत की बारिश हुई। मुनस्यारी से 58 किमी दूर मल्ला जोहार के पांछू में बादल फटने से 453 बकरियां मलबे में जमींदोज हो गईं। पांछू ग्वार में एक लकड़ी का पुल भी बहा है। उपजिलाधिकारी ने बताया घटना की जानकारी के बाद टीम को खाना कर दिया गया है, वास्तविक नुकसान की जानकारी आकलन के बाद ही पता चल पाएगा।

### उत्तराखंड में 97 सड़कें बंद

**देहरादून।** राज्य में हो रही बारिश की वजह से सड़कों को खोलने में भारी परेशानियों का सामना करना पड़ रहा है। अपर सचिव आपदा सी रविशंकर ने बताया कि बार सड़कों के अवरुद्ध होने से सड़कों को खोलने में समय लग रहा है। उन्होंने बताया कि राज्य भर में अभी भी 97 सड़कें बंद चल रही हैं और इन्हें खोलने के प्रयास किए जा रहे हैं।