

News item/letter/article/editorial published on 18.8.16 in the

Hindustan Times

Statesman

The Times of India (N.D.)

Indian Express

Tribune

Hindustan (Hindi)

Nav Bharat Times (Hindi)

Punjab Koshari (Hindi)

The Hindu ✓

Rajasthan Patrika (Hindi)

Deccan Chronicle

Deccan Herald

M.P.Chronicle

Aaj (Hindi)

Indian Nation

Nai Duniya (Hindi)

The Times of India (A)

Blitz

and documented at Bhadrath(English) & Publicity Section, CWC.

'KRS water for only semi-arid crops'

Karnataka Minister tells farmers to cultivate paddy and cane at their 'own risk'

NAGESH PRABHU

BANGALURU: With a storage level of just 12.68 tmcft at the Krishnaraja Sagar (KRS) dam, the lowest in four decades, the Karnataka government has decided to release water only for standing semi-arid crops such as maize, pulses and ragi in the reservoir basin for 13 days till August 30. The release of water from August 31 to September 10 would be stopped.

Based on the storage level, the decision on further release of water will be taken on September 10. The storage capacity of KRS is 49.45 tmcft.

Energy Minister D.K. Shivakumar held an Irrigation Consultative Meeting on Monday and a review meeting with Chief Minister Siddaramaiah on Tuesday. He told media persons on Wednesday that farmers in



PRECARIOUSLY LOW: The storage level at the Krishnaraja Sagar dam has gone down to 12.68 tmcft, the lowest in 4 decades.

the catchment areas had prepared only 50 per cent of their fields for sowing. Farmers of tail-end canals had not even started preparations.

Officials had been instructed to form a district-level squad, headed by a Deputy Commissioner and comprising officials of the

Water Resources, Agriculture, Revenue, Energy and police departments, for ensuring judicious use of water.

'Difficult situation'

"In this difficult situation, the government has appealed to farmers not to take up sugarcane and paddy

crops this season," the Minister said. Water would be released only to the Malavalli and Maddur taluks of the Mandya district for drinking water needs, he said. The Irrigation Consultative Committee of the Hemavathi reservoir had decided not to release water for crops. Asked about the release of water to Tamil Nadu, Mr. Shivakumar said a "small quantity" of water was being released but he did not specify the quantity.

During the Irrigation Consultative Meeting, the Minister said farmers could take up paddy and sugarcane crops "at their own risk." He advised farmers to be "careful about their lives and not blame the government for their financial distress following crop failure." Many farmers committed suicide in Mandya due to the failure of crops last year.

News item/letter/article/editorial published on 18.8.12 in the

Hindustan Times

Statesman

The Times of India (N.D.) ✓

Indian Express

Tribune

Hindustan (Hindi)

Nav Bharat Times (Hindi)

Punjab Keshari (Hindi)

The Hindu

Rajasthan Patrika (Hindi)

Deccan Chronicle

Deccan Herald

M.P. Chronicle

Aaj (Hindi)

Indian Nation

Nai Duniya (Hindi)

The Times of India (A)

Elite

and documented at Bhagirath(English) & Publicity Section, CV, C.

6

18/8

NGT seeks harvesting report

New Delhi:The National Green Tribunal has directed the Delhi government and other agencies to prepare a comprehensive report on whether government buildings, bridges and flyovers have installed rain water harvesting systems and if they are functional.

A bench headed by NGT chairperson Justice Swatanter Kumar asked the counsel appearing for Delhi government, Delhi Development Authority(DDA)and the court commissioner appointed in the case, to convene a meeting and prepare a detailed report in this regard.

“We direct the counsel appearing for NCT, Delhi, DDA, applicant and the court commissioner to sit down together on August 19, 2016... to prepare a comprehensive re-

TAPPING RAINWATER

port in relation to the flyovers and government buildings, whether such buildings and flyovers are having rain water harvesting system or not and if they are functional,” the bench, also comprising Justice Raghuvendra S Rathore, said. The matter was listed for hearing on September 26.

The tribunal had earlier directed the Centre and other public authorities to ensure that rain water harvesting systems are installed in every project, including flyovers, bridges or any other construction activity carried out by the government.

It had asked the Centre, the Delhi government and all concerned public authorities to ensure that no project is approved without a specific stipulation in the tender documents that they would have to construct adequate capacity rain water harvesting systems as part of their project. २१

News item/letter/article/editorial published on 18.8.16 in the

Hindustan Times ✓
Statesman
The Times of India (N.D.)
Indian Express
Tribune
Hindustan (Hindi)

Nav Bharat Times (Hindi)
Punjab Keshari (Hindi)
The Hindu
Rajasthan Patrika (Hindi)
Deccan Chronicle
Deccan Herald

M.P.Chronicle
Aaj (Hindi)
Indian Nation
Nai Duniya (Hindi)
The Times of India (A)
Elitz

and documented at Bhagirath(English)& Publicity Section, CWC.

THE TIMES OF INDIA, NEW DELHI
THURSDAY, AUGUST 11, 2016

TIMES  TRENDS

Climate change could bring back smallpox

Melting Siberian Tundra Exposes Corpses Of Those Who Died In Epidemic 120 Years Ago

Ian Johnston


Smallpox — a deadly disease eradicated from the world in 1977 — could return as the frozen tundra of Siberia melts and releases the virus from the corpses of people who died in a major epidemic about 120 years ago, experts have warned.

The disease was once one of the most feared in the world. Up to 30% of people who caught it would die, according to the World Health Organisation, after experiencing symptoms including a

high fever and the characteristic pus-filled spots.

Spores of potentially fatal anthrax from dead people and reindeer that had been entombed in the permafrost are already thought to have infected 24 patients currently in hospital in Salekhard near Russia's northern coast. But health experts told the *Siberian Times* this was a warning sign that there could be worse to come.

Boris Kershengolts, of the Siberian branch of the Academy of Sciences, said: "Back in the 1890s, there occurred a major epidemic of



Getty Images

Melting snow in Arctic Siberia

smallpox. There was a town where up to 40% of the population died.

"Naturally, the bodies were buried under the upper layer of permafrost soil, on the bank of the Kolyma River.

"Now, a little more than 100 years later, Kolyma's floodwaters have started eroding the banks." The melting of the permafrost has speeded up this erosion process.

After anthrax spores have been found on the Yamal peninsula near Salekhard, experts from the Novosibirsk-based Virology and Biotechnology Centre have been testing for other diseases. They found corpses that bore sores that look like

the marks left by smallpox.

While the experts — dressed in protective clothing because of the risks — did not find the virus itself, they did detect fragments of its DNA.

The permafrost of the Yakutia region usually melts to between 30 to 60cm, but this year it was more than a metre, according to Mikhail Grigoriev, the deputy director of the Permafrost Studies Institute.

"The rock and soil that forms the Yamal Peninsula contains much ice," he said told *The Siberian Times*.

"Thawing may loosen the

soil rather quickly, so the probability is high that old cattle graves may come to the surface. "Some graves dug in the past may be just three meters deep, covered by a very thin layer of soil. The spores of the disease (anthrax) are now on the loose." There are also fears that the Siberian permafrost could release vast amounts of methane gas, which has a much greater greenhouse effect than carbon dioxide, into the atmosphere, in a vicious circle that could dramatically increase the rate of global warming. THE INDEPENDENT

Hindustan Times

Statesman

The Times of India (H.D.)

Indian Express

Tribune

Hindustan (Hindi)

Nav Bharat Times (Hindi)

Punjab Keshari (Hindi)

The Hindu

Rajasthan Patrika (Hindi)

Deccan Chronicle

Deccan Herald

M.P. Chronicle

Aaj (Hindi)

Indian Nation

Nai Duniya (Hindi)

The Times of India (A)

Elitz

and documented at Bhagirathi (English) & Publicity Section, CWC.

ON HIS RIVAL HILLARY CLINTON

Rain fury singes Africa, Asia

AGENCIES

Khartoum, 17 August

Summer flash floods and a heavy monsoon have turned the year into a wet one in vast swathes of Africa and Asia — where deluge unleashed extensive damage to life and property. In drought affected Africa, unusual heavy rains and flooding this summer


killed more than a hundred people and destroyed thousands of homes in central, eastern and western Sudan, the United Nations said on Wednesday.

In a report, it said the rains and floods killed 110 people between July and 15 August and have destroyed over 14,000 homes and affected over 161,000 people. It says the worst affected states are Kassala, Sennar, South Kordufan, West Kordufan and North Darfur. Floods are common during the rainy season in Sudan, with the largest caused when the Nile, its tributaries or other rives overflow.

A tropical storm dumped rain on Japan's northeast coast on Wednesday prompting cancellations of flights and train services as officials warned of possible landslides and flooding. Tropical Storm Chanthu, packing gusts up to 126 kilometres per hour, was travelling along Japan's Pacific coast, bringing heavy rains, strong winds and high waves to the north-eastern region, the Japan Meteorological Agency said. "Due to continued heavy rain, risks of landslides are increasing," in the northeast, the agency said in a statement.

At least 800 households in Ibaraki prefecture, north-east of Tokyo, experienced power outages early Wednesday due to the storm damage, Tokyo Electric Power said. It caused some cancellations of train services in the northern region, including bullet trains.

Japan Airlines cancelled 14 domestic flights to and from northern Japan, includ-



(Top) A Sudanese man returns to his destroyed house and looks for his food stock and other belongings in the village of Makli that was flooded after the river Gash burst its banks on Wednesday in the impoverished eastern state of Kasala bordering Eritrea. (bottom right) Bangladeshi residents gather around the body of an elephant swept into the country from India by floodwaters in Jamalpur. (Bottom left and right) A man navigates a boat of rescued goats past a partially submerged car after flooding on Wednesday in Gonzales, Louisiana. ■ afp

ing regional hubs such as Sendai. Its rival All Nippon Airways said services were largely unaffected by the storm. Japanese meteorologists had warned yesterday that the storm, categorised as a typhoon in Japan but not by international weather authorities, could draw close to Tokyo during the today's morning rush hour, but the storm turned north and clear skies returned to the capital.

Meanwhile, seven people were killed and a child remained missing after several vehicles were swept away by flash floods in China's northwest province of Shaanxi. The floods inundated Ansai County, Yan'an

City, on Monday when heavy rain caused two rivers to burst their banks, flooding roads and sweeping away five cars. Police said the passengers of two vehicles managed to escape.

Seven passengers from another three vehicles died at the scene and their bodies were pulled from the river. A five-year-old child was still missing, they said. Five cars have been removed from the waterway, state-run Xinhua news agency reported.

A wild Indian elephant, which had been trapped in swamps after being swept away more than 1,700 km into Bangladesh by raging floodwaters, died despite valiant efforts by villagers and for-

est officials to save him. 'Bangabhadur', meaning Hero of Bengal, died around 7 am at Koyra village in northern Jamalpur district, about 200 km from capital Dhaka.

"We had mobilised huge manpower, provided it decent food and treatment but could not save it," a forest department official familiar with the efforts to rescue him told PTI.

Bangabhadur weighed four tonnes. A post-mortem has been ordered, the BBC reported. The elephant had a heart attack - with stress, dehydration and electrolyte imbalance being factors, a local newspaper quoted a veterinary doctor as saying.

News item/letter/article/editorial published on **18.8.16** in the

Hindustan Times
Statesman
The Times of India (N.D.)
Indian Express
Tribune
Hindustan (Hindi)

Nav Bharat Times (Hindi)
Punjab Keshari (Hindi)
The Hindu
Rajasthan Patrika (Hindi) ✓
Deccan Chronicle
Deccan Herald

M.P.Chronicle
Aaj (Hindi)
Indian Nation
Nai Duniya (Hindi)
The Times of India (A)
Blitz

and documented at Bhagirath(English) & Publicity Section, CWC.

बारिश से रीवा-सतना सड़क संपर्क बंद

सड़क संपर्क टूटा, त्योंथर में सेना पहुंची

तीन हजार परिवार सुरक्षित स्थानों में भेजे गए

पत्रिका न्यूज नेटवर्क

patrika.com

सतना/रीवा. बारिश थमने से विन्ध्यवासिनी को थोड़ी राहत तो मिली है। लेकिन नदी-नालों का जलस्तर नीचे नहीं आने से बाढ़ का खतरा बरकरार है। टमस और सतना नदी के उफान में होने कारण रीवा-सतना, अमरपाटन और मैहर का सड़क संपर्क टूटा रहा। अब तक रीवा व सतना में तीन हजार से अधिक लोग सुरक्षित स्थानों में पहुंचाए जा चुके हैं। सबसे खराब हालात रीवा जिले के त्योंथर क्षेत्र की है। जहां रीवा और सतना की सभी नदियों का पानी पहुंचने से कई गांव अभी भी बाढ़ से घिरे हुए हैं। स्थिति से निपटने के लिए सेना की एक टुकड़ी त्योंथर पहुंच चुकी है। जो बचाव व राहत दल का मार्गदर्शन कर रही है। चित्रकूट में मंदाकिनी के उफान में होने के कारण कई बस्तियों में पानी भर गया है। बुधवार को दो और लोगों से मौतों का

रीवा और पन्ना में एक-एक व्यक्ति की मौत

रीवा-सेमरिया मार्ग का टमस पुल डूबा

बस्तियों से उतरने लगा पानी



आंकड़ा बढ़कर पांच हो गया है।

विन्ध्य में राहत दोपहर उस समय मिली जब तीन दिनों से तबाही लाने पर आमादा बादलों ने मोहलत दे दी। बारिश का दौर थमने से रीवा-सतना सहित पन्ना व सीधी जिले की बस्तियों से पानी उतरने लगा। लेकिन नदी-नालों का रौद्र रूप बरकरार है। सतना में टमस और सतना नदी अपने शबाब पर हैं। सतना शहर से अमरपाटन और

मैहर को जोड़ने वाले सतना नदी का पुल पिछले 15 घंटों से डूबा हुआ है। जिससे इस मार्ग का सड़क आवागमन ठप है। उधर माधवगढ़ के रपटे से ऊपर पानी के चलने के कारण रीवा का आवागमन भी बाधित हो रहा है। रीवा जिले की त्योंथर और जवा तहसील बाढ़ के लिहाज से अभी भी संवेदनशील बनी हुई है। क्योंकि रीवा, सतना की नदियों के साथ ही उत्तरप्रदेश के

बांधों का पानी भी बेलन नदी के जरिए इस इलाके से गुजरने वाली टमस नदी में पहुंच रहा है। जिससे कई सहायक नदियों और नालों में बैक वाटर का खतरा बढ़ गया है। यहां के हालात से निपटने के लिए इलाहाबाद से सेना की एक टुकड़ी त्योंथर विश्राम गृह पहुंच चुकी है। जो प्रशासनिक अधिकारियों से समन्वय बनाकर इलाकों का जायजा ले रही है।

दिनांक को निम्नलिखित समाचार पत्र में प्रकाशित मानसून/ बाढ़ सम्बन्धी समाचार

Hindustan Times (Delhi)

नवभारत टाइम्स (दिल्ली)

The Tribune (Chandigarh)

The Hindu (Chennai)

The Assam Tribune (Guwahati)

The Times of India (Mumbai)

The Telegraph (Kolkata)

हिन्दुस्तान (पटना)

The Deccan Herald (Bengluru)

The Deccan Chronical (Hyderabad)

Central Chronical (Bhopal)

Medical, flood relief camps

conducted

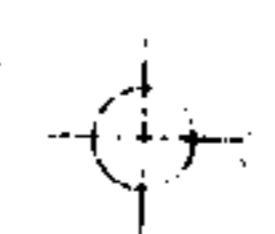
STAFF REPORTER

S
f

*Tu
Assam Tribune
15 Aug*

GUWAHATI, Aug 14: US-headquartered NGO Junior Chamber International together with Marwari Mahila Sammelan and Marwari Yuva Morcha of Dergaon recently organised a free medical checkup-cum-flood relief camp at Gulung Camara ME School at Bokakhat. The camp was inaugurated by Lok Sabha MP from Koliabor Gaurav Gogoi.

A team of 15 doctors along with nurses, pharmacists and compounders took part in the camp where free medicines were distributed among the patients.



दिनांक 17/8/16 को निम्नलिखित समाचार पत्र में प्रकाशित मानसून/ बाढ़ सम्बन्धी समाचार

Hindustan Times (Delhi)
हिन्दुस्तान टाइम्स (दिल्ली)
The Tribune (Chandigarh)
The Hindu (Chennai)

The Assam Tribune (Guwahati)
The Times of India (Mumbai)
The Telegraph (Kolkata)
हिन्दुस्तान (पटना)

✓ The Deccan Herald (Bengaluru)
The Deccan Chronical (Hyderabad)
Central Chronical (Bhopal)

11 115 1154 1154 1154 1154

Deccan Herald, Bengaluru 17/8/16

Operations continue in Doddabommasandra

BENGALURU, DHNS: Continuing its drive in Doddabommasandra in Yelahanka zone, the Bruhat Bengaluru Mahanagara Palike (BBMP) on Tuesday razed a few more buildings to clear encroachments of stormwater drains.

People watched helplessly as their houses were brought down by BBMP's bulldozers to make way for the stormwater drain, which had been encroached upon for decades. It was only recently that the BBMP woke up after areas around Doddabommasandra were flooded.

Meanwhile, Karnataka State Human Rights Commission Chairperson Meera Saksena visited the area and spoke to the affected people.

"People complained that no notices were served to them before the demolition of their buildings. I enquired with the BBMP and they said in the case of encroachment of the stormwater drain, no notices are required. In the larger interest of society, people need to cooperate. Yet, we have to look at displacement of people with compassion and empathy," said Saksena.

The demolition drive by the Palike continued on Siddaiah Road also.



Hindustan Times ✓
Statesman
The Times of India (N.D.)
Indian Express
Tribune
Hindustan (Hindi)

Nav Bharat Times (Hindi)
Punjab Keshari (Hindi)
The Hindu
Rajasthan Patrika (Hindi)
Deccan Chronicle
Deccan Herald

M.P.Chronicle
Aaj (Hindi)
Indian Nation
Nai Duniya (Hindi)
The Times of India (A)
Elitz

and documented at Bhagirath(English) & Publicity Section, CWC.

NGT panel on Yamuna biased, says Art of Living

HT Correspondent
■ htreporters@hindustantimes.com

NEW DELHI: The Art of Living Foundation said the committee appointed by the National Green Tribunal was biased, unscientific and lacked credibility.

The foundation's swipe came following the panel's observation that the culture fest destroyed the ecologically fragile Yamuna floodplain. Over 300,000 people attended the foundation's World Culture Festival held in March.

The panel, appointed to look into the degradation of the Yamuna floodplain after the festival, said the banks were "completely destroyed" and the ground was devoid of water bodies and vegetation.

At a press conference in Bangalore on Wednesday, the foundation said the report was biased and untrue.

"A perfunctory inspection was carried out at the World Culture Festival ground before the event. After this they came up with a random figure of ₹120 crore to be paid as compensation," a statement by the foundation said.

"Later, the Art of Living discovered a letter by the chairman of the expert committee Mr Shashi Shekhar written to the NGT admitting that this was an "inadvertent mistake". This is clear proof of their premeditated stand," the statement said.

The letter, allegedly written by Shekhar, was not produced.

The committee had submitted its report to the tribunal last week.

"The committee observes that entire floodplain area used for



■ The stage being dismantled after the Art of Living's World Culture Festival in March. RAVI CHOUDHARY/HT FILE

the main event site i.e. between DND flyover and the Barapulla drain (on the right bank of river Yamuna) has been completely destroyed, not simply damaged," the committee's report said.

"The ground is now totally levelled, compacted and hardened and is totally devoid of water bodies or depressions and almost completely devoid of any vegetation," the report said.

"The area where the grand stage was erected (and the area immediately behind it) is heavily consolidated - most likely with a different kind of external material used to level the ground and compress it. Huge amount of earth and debris have been dumped to construct the ramps for access from the DND flyover and from the two pontoon bridges across the Barapulla drain," it said.

The Art of Living Foundation has alleged that the committee is compromised as some members have 'close connections' with the petitioner.

"One of the expert committee members has been canvassing the petitioner's case before the media. This clearly shows his bias. Another has close connections with the petitioner. He has since done joint investigations of another project with the petitioner, undertaken projects with him and travelled with him. These facts were not disclosed to us earlier. The kind of evidence submitted by this committee amounts to nothing less than a scientific fraud," the Art of Living statement said.

Earlier, the NGT had levied a ₹5 crore-environmental compensation on the foundation, which the latter paid.

Hindustan Times
Statesman
The Times of India (N.D.)
Indian Express
Tribune
Hindustan (Hindi)

Nav Eherat Times (Hindi)
Punjab Keshari (Hindi)
The Hindu
Rajasthan Patrika (Hindi)
Deccan Chronicle
Deccan Herald

M.P. Chronicle
Aaj (Hindi)
Indian Nation
Nai Duniya (Hindi)
The Times of India (A)
Elite

and documented at Bhagirath(English)& Publicity Section, CWC.

WORLD CULTURE FESTIVAL HAS RESULTED IN TOTAL LOSS OF VEGETATION


On Yamuna floodplains farmers stare at empty fields

ANAND MOHAN J

mohananand1965@gmail.com
New Delhi, 17 August

An expert panel in its latest report to the National Green Tribunal has castigated the organisers of the massive World Culture festival held on the Yamuna floodplains six months ago. The report said the festival organised by Sri Sri Ravishankar's Art of Living Foundation has caused "invisible loss of biodiversity" that "may never be able to return".

However, what is quite visible to the naked eye is the loss of crops due to the flattening of the land which has resulted in many farmers taking to hard labour to make it through the year.



The farmers, who comprise several hundred families who migrated from Bihar and Uttar Pradesh way back in the 60's, claim that the event has changed their landscape. "I came to the floodplains around 45 years ago. The land was very rich and we could live off it by growing crops like spinach, ladies finger, coriander, etc. But when the organisers (AOL) came in and bulldozed our crops and made them into parking facilities, we knew that everything would change," said the pradhan of the flood plain, Subedar.

Farmers said they have never seen such a loss of vegetation and are venting their ire at the poor planning of AOL organisers. Subedar said, "These people made an entrance and several parking lots around our land which were unused. They must have destroyed at least one and a half kilometers worth of vegetation."

Subedar and the hundred families who live there claimed that their lands are untillable as the top soil has been flattened out. Siya Ram looks for-

lorn as he sits with his family around the land which was made into a parking lot.

"Look what they did to my land. I used to grow mustard seeds, spinach and cucumber on my 25 bighas. They (AOL) came in and took away 11 bighas of land and converted it into a parking lot, I was paid a mere Rs 4,000 compensation. We put in a lot of work and tried to revive the top soil, we even bought seeds which cost several thousand rupees and tried sowing it four times, and yet there is no crop this year around. It will take us another year to fix the soil," Siyaram said.

Many others also complained that they are unable to cultivate the land. "They made bridges, filled the water bodies with garbage and once they left we had to bear the brunt. Our roads have been destroyed, they filled our water with garbage and this has resulted in a record number of mosquitoes. I have never seen so many mosquitoes in my life. If people start falling ill who will take responsibility for it?," asked

Surender, a farmer.

Now farmers have started fighting among themselves as the struggle for survival begins. After the authorities cleared up the mess, there were reports of farmers fighting as some of the less fortunate ones tries to expand their land as they could not grow their crops on their own lands. "Some of them tried to expand their crop land and claimed it was theirs but we sorted out the fights," claimed Mahesh, a farmer.

The AoL authorities had also promised to distribute the leftover food and solar lights for the farmers of the flood plains but farmers said they are yet to fulfill those promises. "Yes many families did get rice and dal, they also got sarees and solar lamps but they did not plan it properly. They just gave it on a first come first serve basis," said Subedar.

Now with no source of income many farmers have taken to hard labour. Some of them work in factories around Noida while others are considering moving out and going back to their native villages.

"We have endured God's wrath for many years. A month's worth of work is washed away in one storm and a year's savings go down the drain, but destruction of this scale is unimaginable. I just hope the soil comes back to life or else we won't survive," said Omvati.

N RAILWAY

m,
ate

cal
set
ad
ans
ort,
ney:

and
1:00

News item/letter/article/editorial published on

18.8.16

in the

Hindustan Times

Statesman

The Times of India (N.D.)

Indian Express

Tribune

Hindustan (Hindi)

Nav Bharat Times (Hindi)

Punjab Kesari (Hindi)

The Hindu

Rajasthan Patrika (Hindi) ✓

Deccan Chronicle

Deccan Herald

M.P. Chronicle

Aaj (Hindi)

Indian Nation

Nai Duniya (Hindi)

The Times of India (A)

Elite

and documented at Bhadrath/English & Publicity Section, CWC.

केन्द्रीय पर्यावरण मंत्रालय और इसरो का अध्ययन

4/नवम्बर - 18-8-16

हिमालयन हिमखंड अब तक बारह फीसदी पिघले

अनिल अश्विनी शर्मा

rajasthanpatrika.com

नई दिल्ली. भारत के जलवायु परिवर्तन में हिमालय में स्थित हिमखंडों की भूमिका अहम है। हिमालय की असली पहचान ही उसके विशालकाय हिमखंड हैं, लेकिन अब इन हिमखंडों की स्थिति पूर्व जैसी नहीं रही है। हिमालय के कुल हिमखंडों में से बारह फीसदी का आकार अब पूर्व के मुकाबले घट गया है यानी कि वे पिघलने लगे हैं। यह जानकारी केन्द्रीय पर्यावरण मंत्रालय के साथ भारतीय अंतरिक्ष अनुसंधान संगठन (इसरो) के साथ किए



अध्ययन में निकलकर आई है। यह अध्ययन भारतीय उपग्रह डाटा के प्रयोग के माध्यम से किया गया है। उपग्रह डाटा का प्रयोग करके हिमालय क्षेत्र के कुल 2018 हिमखंडों के विकास और उसके घटने की लगातार निगरानी की गई है। अध्ययन में यह बात निकलकर

आई है कि हिमालय के बारह प्रतिशत हिमखंडों का आकार घटा है। वहीं केवल एक प्रतिशत हिमखंडों के आकार बढ़े हैं जबकि 87 फीसदी हिमखंडों में किसी प्रकार का परिवर्तन नहीं आया है।

अध्ययन 2018 हिमखंडों का

केन्द्रीय पर्यावरण मंत्रालय से मिली जानकारी के अनुसार अध्ययन में बताया गया है कि काराकोरम क्षेत्र सहित हिमालय और हिमालय पार क्षेत्र को लेते हुए सिंधु, गंगा और

ब्रह्मपुत्र नदी घाटी में 75779 वर्ग किलोमीटर में फैले कुल 34919 हिमखंड हैं। अध्ययन इन हिमखंडों में से 2018 का किया गया है। हिमखंडों का चयन रेंडम मैथेड के आधार पर किया गया था।

भारी बारिश के कारण

मंत्रालय का कहना है कि भारतीय भू वैज्ञानिक सर्वेक्षण से मिली जानकारी के अनुसार केदारनाथ आपदा का कारण बारह फीसदी हिमखंडों के पिघलने के कारण नहीं है। बल्कि इसका एक ही प्रमुख कारण है कि लगातार भारी बारिश और उसके तुरंत बाद

चोराबाड़ी अथवा गांधी सरावर झील के फटने के कारण हुआ है। यह घाटी की दीवार और हिमखंड के बीच स्थित है। हिमालय के हिमखंडों की लगातार निगरानी के लिए हिमालयी राज्यों जम्मू एवं कश्मीर, हिमाचल प्रदेश मणिपुर मिजोरम त्रिपुरा सिक्किम और मेघालय कुल सात राज्यों में जलवायु परिवर्तन केंद्र स्थापित किए गए हैं।

राष्ट्रीय जलवायु परिवर्तन कार्ययोजना

ध्यान रहे कि मंत्रालय द्वारा यह अध्ययन राष्ट्रीय जलवायु परिवर्तन

कार्ययोजना के अंतर्गत किया गया है। इसके तहत राष्ट्रीय सतत हिमालय प्रणाली मिशन में निगरानी प्रणाली की स्थापना, समुदाय आधारित प्रबंधन, मानव संसाधन विकास को बढ़ाने और क्षेत्रीय सहयोग के मजबूती के माध्यम से हिमालयी हिमखंडों और पर्वतीय श्रृंखलाओं की सुरक्षा और उसके संरक्षण के उपाय करना शामिल है। इस कार्ययोजना के अंतर्गत कई और पहल की जा रही है। जैसे हिमालय कृषि, परंपरागत ज्ञान प्रणालियों, वन संसाधनों की सुरक्षा आदि शामिल है।

News item/letter/article/editorial published on **16.8.16.** in the

Hindustan Times
Statesman
The Times of India (N.D.)
Indian Express
Tribune
Hindustan (Hindi) ✓

Nav Bharat Times (Hindi)
Punjab Keshari (Hindi)
The Hindu
Rajasthan Patrika (Hindi)
Deccan Chronicle
Deccan Herald

M.P.Chronicle
A. a. j. (Hindi)
Indian Nation
Nai Duniya (Hindi)
The Times of India (A)
Blitz

and documented at Bhaqirath(English)& Publicity Section, CWC.

राष्ट्रीय राजधानी दिल्ली से आगरा के बीच यमुना नदी में जल मार्ग से व्यापार होगा सुगम, जाम की समस्या से निजात मिलेगी

18-8-16

यमुना में जहाज चलाने की तैयारी



नमामि गंगे

मथुरा | हिन्दुस्तान संवाद

केंद्रीय सड़क, परिवहन एवं जहाजरानी मंत्री नितिन गडकरी ने दिल्ली से आगरा के बीच यमुना नदी में पानी के जहाज चलाने की योजना बताई और विश्वास दिलाया कि आने वाले समय में लोग दिल्ली से आगरा तक पानी के जहाज में बैठकर जाएंगे। उन्होंने यमुना में प्रदूषण के लिए दिल्ली को जिम्मेदार ठहराया।

वृंदावन के क्रिकेट स्टेडियम में बुधवार को केंद्रीय सड़क, परिवहन एवं जहाजरानी मंत्री नितिन गडकरी ने नमामि गंगे की विभिन्न परियोजनाओं के शुभारंभ के मौके पर व्यक्त किए। उन्होंने

कहा कि भविष्य में यमुना नदी में जहाज चलाने की योजना है। इससे लोग दिल्ली से आगरा के बीच पानी के रास्ते व्यापार कर सकें। रास्त भी सुगम होगा। जाम की समस्या से भी निजात मिल सकेगी। उन्होंने यमुना में प्रदूषण के लिए दिल्ली को जिम्मेदार बताया।

दिल्ली के उद्योगों का पानी यमुना में जा रहा है, लेकिन नमामि गंगे में यमुना जल की शुद्धता और स्वच्छता को लेकर दिल्ली में भी काम होगा।

उन्होंने जल संसाधन और पेट्रोलियम मंत्रालय के बीच हुए समझौते को सराहनीय कार्य बताया और कहा कि दूषित पानी को नदियों में छोड़ते हैं और उनकी पवित्रता नष्ट करते हैं, लेकिन समझौते के बाद ऐसा नहीं हो सकेगा।

नदियों के जल की पवित्रता बनी रहेगी और कचरे का उपयोग भी हो पाएगा। कचरे से खाद बनाई जा सकती है। कई तरह की गैस बन सकती हैं।



मथुरा में बुधवार को नमामि गंगे की परियोजनाओं का शुभारंभ करती केंद्रीय मंत्री उमा भारती। साथ में केंद्रीय मंत्री नितिन गडकरी।

जल संसाधन और पेट्रोलियम मंत्रालय के बीच हुआ समझौता सराहनीय है। इससे यमुना में दूषित जल नहीं जाएगा और उसका सही उपयोग हो सकेगा।

- नितिन गडकरी,

केंद्रीय सड़क, परिवहन, जहाजरानी मंत्री

नमामि गंगे योजना के दूसरे चरण की शुरुआत कृष्ण भूमि वृंदावन से की गई है। 2018 तक मथुरा और वृंदावन की शक्ल बदल देंगे। नालों को रोकने के लिए अगला चरण आगरा होगा।

- उमा भारती, केंद्रीय जल संसाधन मंत्री

नमामि गंगे योजना में पेट्रोलियम और जल संसाधन मंत्रालय के बीच हुआ करार ठोस कदम है। कचरे से मैथेन गैस को सीएनजी में परिवर्तित करने की भी योजना है।

- धर्मेन्द्र प्रधान, केंद्रीय पेट्रोलियम मंत्री

आईओसीएल नदी को प्रदूषणमुक्त करेगा

मथुरा। यमुना में गिर रहे मथुरा शहर के नालों को रोकने के लिए रिफाइनरी से समझौता किया गया है। जल संसाधन और पेट्रोलियम मंत्रालय के बीच हुए समझौते पर राष्ट्रीय स्वच्छ गंगा मिशन के निदेशक डॉक्टर रजत भार्गव और इंडियन ऑयल कॉर्पोरेशन लिमिटेड के अध्यक्ष डी. अशोक ने हस्ताक्षर किए। इसके तहत आधुनिक सीवरेज ट्रीटमेंट प्लांट की स्थापना होगी।

मथुरा-वृंदावन की बदलेगी सूरत: उमा

मथुरा। केंद्रीय मंत्री उमा भारती ने जनता को विश्वास दिलाया कि दो सालों में मथुरा और वृंदावन की सूरत बदल जाएगी। केंद्र इस योजना पर काम कर रही है। मथुरा और वृंदावन के विकास को कई योजनाएं संचालित हो रही हैं। वर्ष 2018 तक दोनों शहरों के 16 यमुना घाटों और अग्रसेन, ध्रुव और हंसारानी शमसान घाटों का भी जीर्णोद्धार हो जाएगा।

16.8.16

News item/letter/article/editorial published on _____ in the

Hindustan Times

Statesman

The Times of India (N.D.)

Indian Express

Tribune

Hindustan (Hindi)

✓ Nav Bharat Times (Hindi)

✓ Punjab Keshari (Hindi)

The Hindu

Rajasthan Patrika (Hindi)

Deccan Chronicle

Deccan Herald

M.P.Chronicle

Aaj (Hindi)

Indian Nation

Nai Duniya (Hindi)

The Times of India (A)

Elitz

and documented at Bhadrath(English)& Publicity Section, CWC.

नमामि गंगे से जुड़ा इंडियन ऑयल

पंजाब-18-8-16

नई दिल्ली, (ब्यूरो) : राष्ट्रीय स्वच्छ गंगा मिशन और इंडियन ऑयल ने देश में अपशिष्ट जल के औद्योगिक उपयोग के लिए बुधवार को एक एमओयू पर हस्ताक्षर किए। इस अवसर पर 300 महिलाओं को उज्ज्वला स्कीम के तहत खाना पकाने की गैस के कनेक्शन भी दिए गए। बुधवार को वृंदावन में 40 करोड़ रुपये की लागत से मथुरा में बनने वाले एसटीपी का शिलान्यास किया गया। इस दौरान केंद्रीय सड़क परिवहन, राजमार्ग और जहाजरानी मंत्री नितिन गडकरी और केंद्रीय पेट्रोलियम एवं प्राकृतिक गैस मंत्री धर्मेन्द्र प्रधान, केंद्रीय जल संसाधन, नदी विकास और गंगा संरक्षण मंत्री उमा भारती तथा मथुरा से सांसद हेमा मालिनी मौजूद थीं।

उमा भारती ने इस मौके पर बताया कि बुधवार को राष्ट्रीय स्वच्छ गंगा मिशन और इंडियन ऑयल के बीच हुए समझौते से देश में अपशिष्ट जल के औद्योगिक उपयोग की एक नई शुरुआत हुई है। इस नई शुरुआत से



देश में अपशिष्ट जल का नया और विस्तृत बाजार बनेगा। उन्होंने बताया कि मथुरा में लक्ष्मीनगर से गोकुल बराज तक 9 किलोमीटर पाइपलाइन के जरिए इस अपशिष्ट जल को मथुरा तेल शोधन संयंत्र के उपयोग के लिए ले जाया जाएगा। इस संबंध में राष्ट्रीय स्वच्छ गंगा मिशन और इंडियन ऑयल कॉर्पोरेशन के बीच बुधवार को वृंदावन में एक एमओयू समझौते पर भी हस्ताक्षर हुए। उमा भारती ने

कहा कि राष्ट्रीय स्वच्छ गंगा मिशन द्वारा अपनाये जाने वाले हाइब्रिड एन्यूटी मोड की मदद से वर्ष 2018 तक मथुरा-वृंदावन में यमुना की शक्ल एकदम बदल जाएगी।

उन्होंने कहा कि दिल्ली से मथुरा-वृंदावन तक जाने वाले यमुना के प्रदूषित जल को रोकने के हर प्रयास किए जाएंगे। उन्होंने कहा कि सिंचाई के क्षेत्र में नई प्रेशर प्रौद्योगिकी के इस्तेमाल से गंगा-यमुना के 60

प्रतिशत पानी की बचत की जा सकेगी, जिसका उपयोग नदी के प्रवाह को बनाए रखने में किया जाएगा। उल्लेखनीय है कि पिछली

7 जुलाई, 2016 को

राष्ट्रीय स्वच्छ

वृंदावन में 40 करोड़ रुपये की लागत से बने एसटीपी का हुआ शिलान्यास

गंगा मिशन ने मथुरा में 17 घाटों और 3 शवदाहगृहों के निर्माण का

काम शुरू किया

था। मथुरा में यमुना

की सतह की सफाई के लिए एक ट्रेलर स्कीमर भी लगाया गया है। इस मौके पर केंद्रीय मंत्री धर्मेन्द्र प्रधान ने 'नमामि गंगे' प्रोजेक्ट में मंत्रालय के पूरे सहयोग का भरोसा दिलाया। उन्होंने कहा कि प्रधानमंत्री के उज्ज्वला योजना ने बीपीएल परिवार की महिलाओं की तकदीर बदलने का काम किया है। उन्होंने बताया कि पिछले सौ दिन में उज्ज्वला योजना के तहत 50 लाख गैस कनेक्शन बांटे जा चुके हैं।

News item/news article/ editorial published on

18.8.16

in the

Hindustan Times

Statesman

The Times of India (N.D.)

Indian Express

Tribune

Hindustan (Hindi)

Nav Bharat Times (Hindi)

Punjab Keshari (Hindi)

The Hindu

Rajasthan Patrika (Hindi)

Deccan Chronicle

Deccan Herald

M.P. Chronicle

Aaj (Hindi)

Indian Nation

Net Dailya (Hindi)

The Times of India (A. E. I.)

etc.

and documented at Electronic/English & Publicity Section, C.I.C.

नमामि गंगे परियोजना

18-8-16

गंगा सफाई का दूसरा चरण कल से

20 अगस्त को
इलाहाबाद में गंगा
किनारे की 1651
पंचायतों के सरपंचों
का सम्मलेन

पत्रिका न्यूज नेटवर्क


rajasthanpatrika.com

ई दिल्ली . गंगा को 2020 तक
नेर्मल बनाने के अपने वादे को पूरा
करने में जुटी मोदी सरकार 19
अगस्त को कानपुर और 20 अगस्त
को मोदी के संसदीय क्षेत्र वाराणसी
में सफाई का दूसरा चरण शुरू करने
का रही है। गौरतलब है कि दो साल
ह लंबे अध्ययन के बाद तैयार की
ई नमामि गंगे परियोजना के पहले
चरण की शुरुआत पिछले साल 7
जुलाई को 104 स्थानों पर 231

परियोजनाओं के साथ की गई थी।
केन्द्र सरकार इलाहाबाद में 20
अगस्त को गंगा किनारे की 1651
पंचायतों के सरपंचों का सम्मेलन
आयोजित करने वाली है। इसमें गंगा
को साफ करने को लेकर प्रस्ताव
पास करने के साथ ही पंचायतों की
गंगा को लेकर जिम्मेदारी तय की
जाएगी।

**जनजागृति के लिए
उमा भारती करेंगी
पदयात्रा**

नमामि गंगे की जिम्मेदारी संभाल
रही उमा भारती गंगा को साफ रखने
के लिए जनजागृति उत्पन्न करने के
लिए पदयात्रा करेंगी। उमा भारती की
पदयात्रा 11 अक्टूबर से शुरू होगी
और दो साल के बाद अक्टूबर
2018 में इस पदयात्रा का समापन



फाइल फोटो

होगा। उमा भारती सप्ताह में दो दिन
पदयात्रा करेंगी। उमा भारती का
कहना है कि बिना जनजागृति के
गंगा साफ नहीं हो सकती और
इसलिए उन्होंने पदयात्रा करने का
मन बनाया है। उन्होंने कहा कि सौ
साल पहले गंगा का जो स्वरूप था,
उसको वह दिलवाने के लिए

जनमानस का जागृत होना बहुत
जरूरी है।

**अलग प्राधिकरण
बनाने पर विचार**

केन्द्र सरकार गंगा सफाई के लिए
एक अलग प्राधिकरण बनाने पर

विचार कर रही है। गौरतलब है कि
अभी केंद्रीय प्रदूषण नियंत्रण बोर्ड
के तहत प्रदूषण का काम आता है।
उमा भारती के मंत्रालय ने केन्द्र
सरकार से गंगा के लिए अलग से
प्राधिकरण बनाने का प्रस्ताव भेजा
है, जिसके पास संबंधित धाराओं
के तहत नोटिस जारी करने, धन
खर्च करने तथा प्रदूषण फैलाने
वाली इकाइयों पर कार्रवाई करने
का अधिकार होगा। साथ ही उमा
भारती ने गंगा पर कानून बनाने के
लिए कुछ समय पहले ही पूर्व
न्यायाधीश गिरिधर मालवीय की
अध्यक्षता में एक प्रारूप समिति
गठित की है। इस समिति की पहली
बैठक अगस्त के अंत में प्रस्तावित
है। यह ?कमेटी गंगा को लेकर
कौन कौन से कानून बनाना चाहिए
इसकी सिफारिश सरकार से
करेगी।

News item/letter/article/editorial published on **16. 8. 16** in the

Hindustan Times
Statesman
The Times of India (N.D.)
Indian Express
Tribune
Hindustan (Hindi) ✓

Kav Bharat Times (Hindi)
Punjab Keshari (Hindi)
The Hindu
Rajasthan Patrika (Hindi)
Deccan Chronicle
Deccan Herald

M.P. Chronicle
Aaj (Hindi)
Indian Nation
Kai Duniya (Hindi)
The Times of India (E)
Elitz

and documented at Bhadrirath(English) & Publicity Section, CWC.

हिन्दुस्तान नई दिल्ली • गुरुवार • 18 अगस्त 2016 • **12**

बारिश से गंगोत्री-यमुनोत्री राजमार्ग पर मलबा गिरा

उत्तरकाशी। उत्तरकाशी में मंगलवार देर रात से बुधवार दोपहर तक बारिश होने से गंगोत्री और यमुनोत्री हाईवे बाधित रहे। यमुनोत्री हाईवे बुधवार दोपहर बाद एनएच निर्माण खंड ने आवाजाही के लिए खोल दिया लेकिन गंगोत्री हाईवे डबराणी और हेलगूगाड़ के पास पूरे दिन भर बंद रहा। उधर, यमुनोत्री हाईवे पर भी अवसरगाड़ व खरसोनक्यारी के पास मलबा आ गया था।

बदरीनाथ मार्ग बंद

बदरीनाथ हाईवे मैटाणा, बाजपुर और परथाडीप में पांच घंटे से अधिक समय तक बाधित रहा जबकि लामबगड़ में मार्ग तीसरे दिन भी नहीं खुल पाया। बदरीनाथ हाईवे मैटाणा, बाजपुर और नंदप्रयाग के समीप परथाडीप में बुधवार की सुबह बंद हो गया जो अपराह्न एक बजे बाद खुल पाया।

**केदारनाथ
हाईवे भी
नहीं खुला**

केदारनाथ हाईवे फाटा के पास डोलिया देवी मंदिर में बुधवार दिनभर बंद रहा। देर शाम तक मोटर मार्ग पर आवाजाही शुरू नहीं हो सकी। हाईवे बंद होने से क्षेत्रीय लोगों को मुश्किलों का सामना करना पड़ा।

बुंदेलखंड में 11 मरे

कानपुर। बुंदेलखंड और आसपास के जिलों में पिछले तीन दिनों से कहीं धीमी तो कहीं तेज बारिश होने से कई जिलों में बाढ़ जैसे हालात हो गए हैं। दर्जनों कच्चे मकान गिर गए जिसमें दबकर मंगलवार रात से लेकर अब तक 11 लोगों की मौत हो गई।

गंगा फिर उफान पर

वाराणसी। वाराणसी में गंगा में एक फिर से उफान शुरू हो गया है। गंगा जलस्तर चार सेंटीमीटर प्रतिघंटे की रफ्तार से बढ़ रहा है। बुधवार शाम पांच बजे गंगा चेतावनी बिंदु पार कर गई। एक बार फिर वरुणा के तटवर्ती इलाकों में पानी पहुंच गया है और लोग अपने सामान समेटने में जुट गए हैं।

दिनांक को निम्नलिखित समाचार पत्र में प्रकाशित मानसून/ बाढ़ सम्बन्धी समाचार

Hindustan Times (Delhi)
नवभारत टाइम्स (दिल्ली)
The Tribune (Chandigarh)
The Hindu (Chennai)

The Assam Tribune (Guwahati)
The Times of India (Mumbai)
The Telegraph (Kolkata)
हिन्दुस्तान (पटना)

The Deccan Herald (Bengluru)
The Deccan Chronical (Hyderabad)
Central Chronical (Bhopal)

18 Aug NBT



हिमाचल प्रदेश के रोहर्गु के सरस्वती नगर इलाके में पांच मंजिला इमारत भारी बारिश में ढह गई।



उत्तराखंड में नैनीताल से 25 किलोमीटर दूर नैनीताल-रामपुर नेशनल हाइवे पर ट्रैफिक भारी भूस्खलन से बाधित हो गया।

मध्य प्रदेश के सतना में बाढ़ का आलम यह है कि गांव और बस्तियों फंसे लोगों को निकालने के लिए नाव का सहारा लेना पड़ रहा है।



दिल्ली > गुरुवार, 18 अगस्त 2016 > पेज 16