

भारत सरकार
Government of India
केन्द्रीय जल आयोग
Central Water Commission
बाढ़ पूर्वानुमान प्रबोधन निदेशालय
Flood Forecast Monitoring Directorate

Tele/ Fax: 011-26106523, 26105274

e-mail : fmdte@nic.in, fmcwc@gmail.com

Room No. 5th Floor(S), Sewa Bhawan,
R.K. Puram, New Delhi-110066.

विषय : दिनांक 19-7-2018 की समाचार की कतरन (News Clippings) प्रस्तुत करने के सम्बन्ध में ।

मानसून/ बाढ़ सम्बन्धी समाचारों की कतरन (News Clippings) अवलोकन हेतु प्रस्तुत हैं :

संलग्न : उपरोक्तानुसार

Handwritten signature

(सहायक निदेशक)

उपनिदेशक *Handwritten signature*
19/7/18

निदेशक (बा.पू.प्र.) *Handwritten signature*
2102/18
19/07/2018

कृपया केन्द्रीय जल आयोग की वेब साईट पर अपलोड करने की व्यवस्था करें।

निदेशक (तकनीकी प्रलेखन)

Handwritten signature
19/7

4 DECCANHERALD

State

The Deccan Herald (Bengaluru)
(Hyderabad)

Heavy rain lashes Belagavi; flood threat in River Krishna

BENGALURU: Heavy rain continued to lash Belagavi district on Monday also while flood threat loomed large in Mysuru region following release of water from major reservoirs.

It rained heavily in Belagavi, Khanapur and surrounding areas while there was drizzle in Bailhongal, Raibag, Chikodi, Nippani, Athani and Hirebagewadi, Rakkasakoppa reservoir, which supplies water to Belagavi city is overflowing. A bridge across rivulet Altari at Tivoli village in Khanapur

Reservoir level

| Name of the Reservoir | Full level* | Present level* |
|-----------------------|-------------|----------------|
| Linganamakki | 1819.00 | 1794.00 |
| Supa | 1849.92 | 1788.58 |
| Harangi | 2859.00 | 2856.60 |
| Hemavathi | 2922.00 | 2920.00 |
| KRS | 124.80 | 123.05 |
| Kabini | 2284.00 | 2281.66 |
| Tungabhadra | 1633.00 | 1626.57 |
| Malaprabha | 2079.50 | 2051.80 |
| Almati | 1704.81 | 1699.89 |

*in feet Source: ksndmc.org



RAIN FURY: An arecanut plantation is inundated in Banawasi of Sirsi taluk, Uttara Kannada district, following floods in the River Varada on Monday. DH PHOTOS

taluk was washed away. Heavy rains in the catchments of river Krishna and its tributaries has resulted in 1.17 lakh cusecs water flowing into the river from Maharashtra. As much as 93,385 cusecs was released to the river from Rajapur barrage in the neighbouring state. Krishna and its tributaries have been flowing above danger mark in Belagavi district triggering flood threat. The waters of River Doodh-ganga have flooded the agricultural lands on both of its banks raising fear of crop loss. There was intermittent rain in Hubballi and Dharwad. Aurad taluk in Bidar dis-

trict received heavy rain since Sunday noon. Power generation began at Almati reservoir on Monday. Superintending Engineer S B Bislapur told DH that all the six units at the power station have started power production and 290 MW of power was generated on Monday. River Varada is in spate in Sirsi taluk. Around 400 acres of paddy field is under water in Banawasi. There was three feet of water on the bridge which connects Ajarani village. The water level in the river is going up following heavy rain in Sorab and Hosanagar parts of Shivamogga district. A portion of the KSRTC bus

stand in Bhatkal town of Uttara Kannada district collapsed on Monday noon. However, there were no casualties. The 42-year-old structure was in a dilapidated condition. Flood alert continued for the fourth consecutive day in Mandya. Several houses in low-lying areas were flooded due to heavy discharge from the Krishnarajasagar dam. Water has reached ticket counters at Ranganathittu Bird Sanctuary. Balamuri, which is in full splendour, is attracting a large number of people. Forty-five-year-old Satish was washed away while he was crossing the Hemavathi river

at Nattahalli near Kadumane in Sakleshpur taluk. Though rains receded in Kodagu, gusty winds wreaked havoc uprooting many trees in the district. Roofs of several buildings were blown away by strong winds. Movement of vehicles was affected as huge trees fell on the roads and power supply too was hit. In the last 24 hours ending on Monday at 8.30 am, Kodagu district received an average of 74.66 mm rain. Six houses were partially damaged due to sea erosion in Ullal, Dakshina Kannada district. As many as 35 families have shifted to safer areas.

DH News Service



Temples and houses submerged in Paschimavahini, Srirangapatna of Mandya district following release of water from the KRS dam.



Gusty winds brought down a huge tree on Chettalli-Suntikoppa Road in Kodagu.

Hindustan Times (Delhi)
नवभारत टाइम्स (दिल्ली)
The Tribune (Chandigarh)
The Hindu (Chennai)

The Assam Tribune (Guwahati)
The Times of India (Mumbai)
✓ The Telegraph (Kolkata)
हिन्दुस्तान (पटना)

The Deccan Hearld (Bengluru)
The Deccan Chronical (Hyderabad)
Central Chronical (Bhopal)

Met pins rain-deficit blame on lack of strong weather system

RITH BASU

Alipore: It has rained almost daily in Calcutta this month but it hasn't been as heavy and widespread as is the monsoon norm, the Met office has said.

This has led to a 50 per cent deficit in the monthly rainfall so far, a Met official said on Monday.

Last year, the first 15 days of July — traditionally, the rainiest month in Calcutta — had recorded 308.5mm of rain. This year, the figure for the same period is 96.6mm.

The rain is likely to increase in Calcutta and neighbouring areas from Friday, though.

"We expect a low-pressure area to develop over north Bay of Bengal by Thursday and rainfall to increase in south Bengal after that," G.K. Das, director, IMD, Calcutta, said.

"But the extent of rainfall likely in Calcutta will become clear only after the low-pressure area forms."

This month, Calcutta received 2.4mm or more rain in 24 hours (termed "rain day" in Met parlance) on 12 days but the amount was less than last year and year before that up to 2014, Met records show. In fact, the amount is the least in the past five years.

This month, the highest rainfall in 24 hours (19.7mm) was recorded on July 5.

In the other years since 2014, it varied between 48mm and 168mm.

"Calcutta has received regular rain so far this July but the amount has been less because the moisture incursion from the Bay of Bengal into the city has been low," Das said. "The reason behind this is primarily the lack of strong weather systems on



Red Road on Monday at 12.48pm. Picture by Gautam Bose

SPOT THE LOW MONSOON SCORE

| Year (July 1-15) | Total rainfall | Surplus/ deficit | Rain days | Highest rainfall in 24 hours |
|------------------|----------------|------------------|-----------|------------------------------|
| 2018 | 96.6 | -49.6 | 12 | 19.7 |
| 2017 | 308.5 | +61 | 9 | 107.7 |
| 2016 | 168.5 | -12.1 | 10 | 48.6 |
| 2015 | 364.3 | +90.1 | 9 | 63.6 |
| 2014 | 274.7 | +43.3 | 9 | 168 |

Rainfall in mm; surplus/deficit in percentage; source: India Meteorological Department

the Bay."

At the moment, there's a well-marked low pressure over north coastal Odisha and this has been causing heavy rainfall there, a weather scientist said.

There was some amount of easterly flow from the Bay of Bengal into Calcutta and neighbouring areas as well because of the weather system but the amount of moisture coming in was low, the weather scientist said. "So, the city received light to

moderate rain on Monday."

The monsoon trough, an imaginary line joining the low-pressure points across the breadth of the country, is equally responsible for rain during the monsoon, a Met official said.

The normal position of the trough is over Calcutta. But it has either been over north Bengal or over Odisha like it is now, the official said.

"It is not unusual for the monsoon trough to oscillate between north and south. In

fact, that is why we have dry and rainy periods during the monsoon instead of continuous rain," Das said.

"But so far, while moving north or south the trough has passed over Calcutta quickly. That is why the rainfall has been fleeting."

In June, the city recorded more than 20mm of rain on five days, including June 26 when the count reached 127.5mm.

This month, the city is still to record 20mm.

दिनांक ..12/7..12... को निम्नलिखित समाचार पत्र में प्रकाशित मानसून/ बाढ़ सम्बन्धी समाचार

Hindustan Times (Delhi)
नवभारत टाइम्स (दिल्ली)
The Tribune (Chandigarh)
The Hindu (Chennai)

The Assam Tribune (Guwahati)
The Times of India (Mumbai)
The Telegraph (Kolkata)
हिन्दुस्तान (पटना)

The Deccan Herald (Bengluru)
The Deccan Chronical (Hyderabad)
Central Chronical (Bhopal)

HEAVY SHOWERS SOON

The city continued to witness brief showers on Tuesday in various areas owing to continuing cyclonic circulation in south Gujarat. The weather bureau said a system developing in the Bay of Bengal around July 21 is likely to bring in heavy showers to the city again. "Till then, we are expecting lesser rainfall activity in the city," said Ajay Kumar from IMD Mumbai. Total rainfall recorded from June 1 onwards are 1,448mm by the Colaba observatory and 1,855mm by the Santa Cruz observatory.



FOURTH LAKE OVERFLOWS

Tansa has become the fourth among the seven lakes supplying potable water to Mumbai to overflow. Continuous rain in the catchments has caused the total water stock in the seven lakes to rise. On Tuesday, the total amount of water in the lakes stood at over 10 lakh million litres. This is almost 71% of the city's annual potable water need.



Hindustan Times (Delhi)
नवभारत टाइम्स (दिल्ली)
The Tribune (Chandigarh)
The Hindu (Chennai)

The Assam Tribune (Guwahati)
The Times of India (Mumbai)
The Telegraph (Kolkata)
हिन्दुस्तान (पटना)

The Deccan Herald (Bengaluru)
The Deccan Chronicle (Hyderabad)
Central Chronical (Bhopal)

Solution to flooding ready, funds are not

Work yet to take off on ₹250 crore-worth projects suggested by 15 flood monitoring officials

ALOYSIUS XAVIER LOPEZ
CHENNAI

Last monsoon, teams led by 15 senior IAS officers, as part of a study, visited various parts of the city on November 4, 2017, compiled photographs and collected information from residents. The study continued for several days and a report was submitted to the Chief Secretary. As this year's monsoon season approaches, work on these suggestions has not taken off.

Officials have pointed to a delay in implementing the ₹250 crore projects recommended for flood mitigation, owing to lack of funds. "The funding for the projects remains a challenge. No work has taken off," said a flood monitoring official.

The Corporation has been unable to allocate huge capital because of low rates of property tax in the city for the past two decades. Multilateral funding agencies such as World Bank, KfW, and JICA have also rejected the request for funds for work in the neighbourhoods of Kosasthalaiyar river, Adyar river and Buckingham Canal. The State government's Finance Department has also not sanctioned funds so far.

As a result, the residents



Taxing times: The Corporation has been unable to allocate huge capital because of low rates of property tax in the city for the past two decades. ■ FILE PHOTO

in such localities are likely to face the same problem this year.

"The flood monitoring officer who visited my constituency last year suggested eight to nine projects for every ward. But the government has not implemented any work so far. For example, flooding near Nataraja Theatre on Pulianthope High Road remains a problem this year also," said K.S. Ravichandran, Egmore MLA.

Corporation officials said the work on stormwater

drains will be taken up only after funding from multilateral agencies is cleared for many parts of the city.

CM's visit

The Corporation has planned to use capital funds only at a few localities such as Kannan Street in Royapuram. Such civic issues were taken up because they were flagged during the visit of Chief Minister Edappadi Palanisami to the flood affected areas in 2017. Inundation was more than two feet in Kannan Street.

Stagnation of roads such as Ritherdon Road, Demellows Road, Besant Road and Nungambakkam High Road was also reported by the senior Cabinet Ministers. But the work has not been implemented in such areas.

"Desilting was not done last year. If the Chennai Corporation is unable to implement new projects, officials should at least carry out desilting to reduce inundation this year," said V. Sukumar Babu, former Chennai Corporation AIADMK floor leader.

HC wants to know status of waterbodies

SPECIAL CORRESPONDENT
CHENNAI

The Madras High Court on Tuesday directed the Greater Chennai Corporation and Public Works Department officials to submit by July 24 a list of the number of waterbodies in the city, the number of waterbodies that had been freed of encroachments, those that had been desilted in the recent years and those that were yet to be restored to their original position.

A Division Bench of Justices N. Kirubakaran and Krishnan Ramasamy called for the details while hearing a public interest litigation petition filed by V. Kanagasundaram of T. Nagar here. The petitioner had accused the officials of having turned a blind eye to waterbodies within the city limits and thereby let them choke due to rampant encroachments and dumping of garbage.

After passing orders in the case, the judges broached the subject with Chennai Corporation Commissioner D. Karthikeyan

when he appeared before the court in connection with another case. Replying to a query from Mr. Justice Kirubakaran, the Commissioner told the Bench that there were more than 200 waterbodies within the corporation limits.

He added that the corporation had identified 26,837 encroachments along the banks of Cooum and Adyar river banks and canals. So far, 12,718 families had been resettled in Slum Clearance board tenements and of them 6,473 were resettled within a short period between December 2017 and July this year, the Commissioner said.

He also informed the court that 30 canals were being desilted and floating materials were being removed on rotation basis using newly purchased amphibian machines and three robotic excavators from foreign countries. About 16,250 tonnes of hyacinth and silt had been removed from these canals to ensure free flow of rain water, he claimed.

drains along Nataraja Salai in Ward 35

• Stormwater drains in Nehru Nagar Main Road, Seventh Street, Ninth Street and Thirteenth Street in Ward 36

5 Royapuram

• Stormwater drain at Waltax Road -Thirupalli Street junction near GH

• Increasing the height of the base of Kannan Roundtana and reconstruction of a 1,170 metre stormwater drain

• Construction of a drain along Ritherdon Road in Ward 58

6 Thiru-Vi-Ka Nagar

• Desilting of Otteri Nullah and Ekangipuram Canal

• Pumping Station at Main Road of Kolathur

• Construction of stormwater drain along Demellows Road for 400 metres in ward 77

7 Ambattur

• Stormwater drain across the channel running parallel to the railway line from Patravakkam to Korattur

• Restoration of the canal from Ambattur to Korattur

• Stormwater drains in Satha Nagar Main Road, Venketesh Diwakara Nagar and Jawaharlal Nehru Salai

Central Water Commission
Technical Documentation Directorate
Bhagirath(English)& Publicity Section

West Block II, Wing No-5
R K Puram, New Delhi – 66.

Dated 19.7.2018.

Subject: Submission of News Clippings.

The News Clippings on Water Resources Development and allied subjects are enclosed for perusal of the Chairman, CWC, and Member (WP&P/D&R/RM), Central Water Commission. The soft copies of clippings have also been uploaded on the CWC website.

Encl: As stated above.

J Mahesh ram
19.7.18
SPA (Publicity)

Deputy Director TD Dte, & Publication Division

on lew.

Director TD/Dte

Sushma
19/7

For information of Chairman & Member (WP&P/D&R/R.M.), CWC and all concerned,
uploaded at www.cwc.nic.in

g/c

Hindustan Times
Statesman
The Times of India (N.D.)
Indian Express
Tribune ✓
Hindustan (Hindi)

Nav Bharat Times (Hindi)
Punjab Keshari (Hindi)
The Hindu
Rajasthan Patrika (Hindi)
Deccan Chronicle
Deccan Herald

M.P.Chronicle
A a j (Hindi)
Indian Nation
Nai Duniya (Hindi)
The Times of India (A)
Blitz

and documented at Bhagirath(English)& Publicity Section, CWC.

Drought-like situation in UP, kharif crop affected

SHAHIRA NAIM
TRIBUNE NEWS SERVICE

LUCKNOW, JULY 18

Fifty-six of the 75 Uttar Pradesh districts are expected to receive below-normal rainfall this monsoon, affecting the sowing and harvesting of the kharif crop.

The state directorate of agriculture is keeping a close watch on the situation. According to the weather department, districts across the state are facing drought-like situation. While 30 districts have not received even 5 per cent of the normal rainfall, another 26 districts have had below normal rainfall, which is on an average between 40 to 60 per cent. Last year, only six districts had experienced less than 40 per cent rain.

Admitting that deficit rainfall had affected the kharif sowing, agriculture director Saroj Singh said they would wait till

July 31 before arriving at any conclusion. "If sufficient rainfall is experienced during this period then the sowing area can be rapidly increased. So far, only 36.7 per cent of kharif sowing has taken place," he said.

Among the 30 worst-affected districts are PM Narendra Modi's Lok Sabha constituency Varanasi in Purvanchal, Maharajganj, Ghazipur, Azamgarh, Jaunpur, Kushinagar, Mau, Sant Kabir Nagar, Deoria, Ballia and Basti.

In the Bundelkhand region, an endemic drought-prone area, districts of Jalaun, Lalitpur, Mahoba, Auraiya, Kanpur dehat and Chitrakoot are facing severe drought-like situation. In the potato belt Etawah, Kasganj and Mainpuri have not been spared and in western UP Rampur, Amroha, Gautam Buddha Nagar and Ghaziabad have had deficit rainfall.

News item/letter/article/editorial published on 19.07.2018 in the

Hindustan Times

Statesman

The Times of India (N.D.)

Indian Express ✓

Tribune

Hindustan (Hindi)

Nav Bharat Times (Hindi)

Punjab Keshari (Hindi)

The Hindu

Rajasthan Patrika (Hindi)

Deccan Chronicle

Deccan Herald

M.P.Chronicle

A a j (Hindi)

Indian Nation

Nai Duniya (Hindi)

The Times of India (A)

Blitz

and documented at Bhagirath(English)& Publicity Section, CWC.

Drought-prone areas in Maharashtra get special package

SOWMIYA ASHOK

NEW DELHI, JULY 18

THE UNION Cabinet on Wednesday approved a special package for drought-prone areas of Maharashtra, three months after a meeting was held in the Prime Minister's Office (PMO) to discuss a proposal to address agrarian distress in Maharashtra.

Union Water Resources Minister Nitin Gadkari and Maharashtra Chief Minister Devendra Fadnis, it is learnt, are likely to participate in a ceremony in Nagpur to mark the special package — known locally as the 'Balliraja' package.

In May, *The Indian Express* had reported that the BJP-led Central government was set to approve such a package to address "agrarian distress in 14 suicide-prone districts of Vidharbha and Marathwada" worth around Rs 13,650 crore over five years.

The special package takes the

shape of the Centre's assistance and is over and above the 26 major and medium projects in Maharashtra that are funded under the PMKSY-Accelerated Irrigation Benefits Programme (AIBP) which are to be completed by December, 2019.

The special package for Maharashtra comes at a time when other state governments have also approached the Centre seeking help for drought relief.

"Implementation of the scheme will generate employment of approximately 341 lakh man-days for unskilled, semi-skilled and skilled workers," a statement said.

The Centre said that the special package will create additional potential of 3.77 lakh hectares in Marathwada, Vidarbha and other drought-prone areas of Maharashtra and the completion of these projects will "ensure assured source of water to the farmers in the command areas of these projects," the statement said.

News item/letter/article/editorial published on 19.07.2018 in the

Hindustan Times

Statesman

The Times of India (N.D.)

Indian Express

Tribune

Hindustan (Hindi)

Nav Bharat Times (Hindi)

Punjab Keshari (Hindi)

The Hindu ✓

Rajasthan Patrika (Hindi)

Deccan Chronicle

Deccan Herald

M.P.Chronicle

A a j (Hindi)

Indian Nation

Nai Duniya (Hindi)

The Times of India (A)

Blitz

and documented at Bhagirath(English)& Publicity Section, CWC.

Enough water to meet T.N. needs, says Kumaraswamy

Karnataka CM terms it happiest development

NISTULA HEBBAR
NEW DELHI

Karnataka Chief Minister H.D. Kumaraswamy confessed to a feeling of relief at the bountiful rainfall that the State has received this year, which also decreases the political tensions over sharing of water with neighbouring Tamil Nadu.

Speaking to *The Hindu*, Mr. Kumaraswamy said that



H.D. Kumaraswamy

the State had enough water in its reservoirs to even fulfil next month's requirements of Tamil Nadu.

"By God's grace, this has

been the happiest development this year. This time even our brothers and sisters in Tamil Nadu will be happy. We are already prepared to fulfil next month's quota of water to be released. There will be absolutely no problem. Even Mettur dam, after a gap of 12-13 years will be full. I have also read that the Tamil Nadu government has decided to release water for the Kuruvai crop. It is a good sign," Mr. Kumaraswamy said.

Hindustan Times
Statesman ✓
The Times of India (N.D.)
Indian Express
Tribune
Hindustan (Hindi)

Nav Bharat Times (Hindi)
Punjab Keshari (Hindi)
The Hindu
Rajasthan Patrika (Hindi)
Deccan Chronicle
Deccan Herald

M.P.Chronicle
A a j (Hindi)
Indian Nation
Nai Duniya (Hindi)
The Times of India (A)
Blitz

and documented at Bhagirath(English)& Publicity Section, CWC.

Rains wreak havoc; cloudburst hits Chamba, Manali 57-19

STATESMAN NEWS SERVICE


SHIMLA, 18 JULY

Fresh incidents of cloudburst were reported from Chamba and Manali in the last 24 hours, as moderate to heavy rains lashed Himachal Pradesh on Wednesday.

There were, however, no reports of any human loss or anyone injured. Cloud burst accompanied with heavy rains was reported at Bhagerigarh village around 2.00 am that has rendered three panchyats cut off from the rest of the world, after 100 meter of Chamba-Chanju road was washed away. Besides, toilets of six houses constructed under the Swachh Abhiyan and about half a dozen 'Garhaat' (water powered flour mills) were also damaged.

The three panchyats cut off, has around 18,000 population and they are facing problem in commuting, especially the school and college going students.

Sub divisional magistrate Chaurah Hem Chand Verma, confirmed of heavy rains having disrupted normal life of three panchyats, with some damages to the water mills and



other property. "Restoration work is on as machinery of Public Works Department and some projects have been pressed into service. An old bridge has been damaged, and an alternative path has been created," he said, adding that loss to property is being assessed. In Manali cloud burst in Bran Nallaha damaged around four vehicles that were parked along the road.

Meanwhile, four persons were injured when a retaining wall under construction for a private building caved in at Mehli around 13 kms from Shimla. The con-

dition of one of the injured is stated to be critical and he has been admitted to Indira Gandhi Medical College (IGMC).

The other three seeking treatment from the hospital were discharged after first aid.

SP Omapati Jamwal confirmed of the incident and said that probe was on. Metrological Department in Shimla has forecast more rains in the next 24 hours.

"Rain or thundershowers are likely to occur in Una, Hamirpur, Bilaspur, Mandi, Shimla and Sirmour," said Metrological Department director Manmohan Singh.

News item/letter/article/editorial published on 19.07.2018 in the

Hindustan Times

Statesman

The Times of India (N.D.)

Indian Express

Tribune

Hindustan (Hindi)

Nav Bharat Times (Hindi)

Punjab Keshari (Hindi)

The Hindu ✓

Rajasthan Patrika (Hindi)

Deccan Chronicle

Deccan Herald

M.P.Chronicle

A a j (Hindi)

Indian Nation

Nai Duniya (Hindi)

The Times of India (A)

Blitz

and documented at Bhagirath(English)& Publicity Section, CWC.

5 more killed as floods leave a trail of misery across Kerala

Government urges Centre for financial assistance and emergency equipment

SPECIAL CORRESPONDENT

THIRUVANANTHAPURAM

Large parts of central Kerala and the coastal districts were staring at a grim flood situation on Wednesday even as the State government urged the Centre for financial assistance and emergency equipment to take up rescue and relief activities.

Five people were reported dead in monsoon-related incidents on Wednesday, taking the death toll to 90 since the onset of the southwest monsoon over Kerala on May 29.

70,000 in camps

More than 70,000 people have been shifted to 524 relief camps across the State.

Vast tracts of land in Alappuzha, Kottayam, and Ernakulam districts remained



Tough time: People wading through flood waters at Thadampattuthazham in Kozhikode on Wednesday. ■ K.RAGESH

inundated though the rain tapered off. High waves continued to pound the coastal areas, devouring large stretches of the beach and damaging houses and property.

Kuttanad under water

Kuttanad, the rice bowl of Kerala, is grappling with the

worst flood in two decades. Almost the entire land area is submerged under several feet of water.

Water breached bunds, flooding paddy fields and destroying crops in hundreds of hectares.

Traffic along the Alappuzha-Changanassery road was diverted.

In Alappuzha district, one person drowned and another died while being shifted to hospital from a flooded house by boat. In Kottayam, one person was crushed under a falling tree while another fell to death from a bridge. One person from Thrissur was reported drowned.

The State control room said 194 relief camps were functioning in Alappuzha district, 123 in Kottayam, 80 in Pathanamthitta, 53 in Ernakulam, and 44 in Thrissur.

The weather office has forecast heavy to very heavy rain at some places in Kerala up to July 22.

The Southern Railways was forced to restrict the speed of trains following the flood situation in the Kottayam-Ettumannur section.

News item/letter/article/editorial published on 19.07.2018 in the

Hindustan Times
Statesman
The Times of India (N.D.)
Indian Express
Tribune
Hindustan (Hindi)

Nav Bharat Times (Hindi)
Punjab Keshari (Hindi)
The Hindu
Rajasthan Patrika (Hindi)
Deccan Chronicle
Deccan Herald

M.P.Chronicle
A a j (Hindi)
Indian Nation
Nai Duniya (Hindi)
The Times of India (A)
Blitz

and documented at Bhagirath(English)& Publicity Section, CWC.

Manali road blocked after cloudburst

Traffic hit for six hours | Six vehicles parked along the road washed away १-१९

TRIBUNE NEWS SERVICE

MANDI, JULY 18

A village road was damaged and the Kullu-Manali highway was blocked following a cloudburst at the Bran Nul-lah in Manali on late Tuesday night, affecting traffic for several hours. Six vehicles parked along the road were also swept away.

Due to the cloudburst, debris accumulated on the road, damaging the 200-metre-long stretch of the local road connecting Baran, Dhoba and Bramanbed vil-lages. Apart from this, 60-metre stretch on the Kullu-Manali highway was also blocked by debris. Seven footbridges connecting near-by villages were also dam-aged in the flood.

The highway was blocked



around 3 am, which was partially cleared around 9 am on Wednesday for one-way traffic. There has been heavy rain in Kullu for the

past three days, triggering landslides on the national highway.

Heavy machinery and workforce were deployed to

clear the road. SDM, Manali, Raman Gharsangi also visited the spot to assess the situation where the loss to property was reported in lakhs.

Four hurt in Shimla as house slab falls

Four labourers were injured when a slab of an under-construction house collapsed following rain in Jghot near Kasumpti on the suburbs of Shimla here on Wednesday.

One of them Maher Singh, who sustained serious injuries, was admitted to the IGMC, Shimla. Singh was given an immediate financial aid of Rs 10,000 by the district administration.

<< Vehicles stuck in slush at Brang near Manali on Wednesday. TRIBUNE PHOTO

However, no loss of life was reported in this rain-related incident. DC Kullu, Yunus Khan said the road had been opened for normal traffic.

Hindustan Times ✓
Statesman
The Times of India (N.D.)
Indian Express
Tribune
Hindustan (Hindi)

Nav Bharat Times (Hindi)
Punjab Keshari (Hindi)
The Hindu
Rajasthan Patrika (Hindi)
Deccan Chronicle
Deccan Herald

M.P.Chronicle
A a j (Hindi)
Indian Nation
Nai Duniya (Hindi)
The Times of India (A)
Blitz

and documented at Bhagirath(English)& Publicity Section, CWC.

Tracking monsoon footprints

Most parts of the country received normal rainfall since June 1. However, Uttar Pradesh, New Delhi, West Bengal, Jharkhand and some north-eastern states experienced deficient rains.

STATUS CHECK

Large excess 60% or more Excess 20% to 59% Normal -19% to 19% Deficient -59% to -20% Large deficient -99% to -60%

From June 1-July 11, 2018
(Figures in brackets show departure from normal)



States where changes happened

| States/UT | July 11 | July 18 |
|-----------|---------|---------|
| Odisha | -26% | -6% |
| J&K | 27% | 16% |
| Gujarat | -43% | 6% |
| DNH | 19% | 62% |
| D&D | 44% | 99% |
| Kerala | 4% | 21% |

60% is the amount of the country's annual rainfall delivered by the monsoon. A poor run can derail the farm sector, which employs more than half of India's 1.3 billion people

Jammu & Kashmir (16%)

Himachal Pradesh (-9%)

Punjab (20%)

Haryana (-17%)

Gujarat (6%)

Telangana (27%)

Karnataka (14%)

Arabian Sea

Lakshadweep (-35%)

Uttarakhand (-9%)

DELHI (-21%)

Rajasthan (-15%)

Uttar Pradesh (-47%)

Madhya Pradesh (7%)

Maharashtra (40%)

Goa (10%)

Kerala (21%)

Bihar (-46%)

Odisha (-6%)

Chhattisgarh (1%)

Andhra Pradesh (13%)

Tamil Nadu (23%)

From June 1-July 18, 2018

(Figures in brackets show departure from normal)

Sikkim (13%)

Assam (-26%)

Arunachal Pradesh (-33%)

Nagaland (-38%)

Manipur (-69%)

Mizoram (14%)

Tripura (-13%)

Meghalaya (-43%)

West Bengal (-25%)

Jharkhand (-40%)

Andaman & Nicobar (6%)

Source: IMD, Govt of India

3%

of long-period average (LPA) is the rain deficit as of July 11. The rainfall has been below the mark, with the deficit at the end of June being 5%. Over a third of the country, by area, had received below normal rain as of Wednesday

Hindustan Times
Statesman
The Times of India (N.D.)
Indian Express
Tribune
Hindustan (Hindi)

Nav Bharat Times (Hindi)
Punjab Keshari (Hindi)
The Hindu
Rajasthan Patrika (Hindi)
Deccan Chronicle
Deccan Herald

M.P.Chronicle
Aaj (Hindi)
Indian Nation
Nai Duniya (Hindi)
The Times of India (A)
Blitz

and documented at Bhagirath(English)& Publicity Section, CWC.


उत्तरप्रदेश

56 जिले सूखे की चपेट में

पत्रिका न्यूज नेटवर्क
rajasthanpatrika.com

लखनऊ. यूपी में मानसून की बेरुखी से जहां लोग परेशान हैं तो वहीं किसानों के माथे पर चिंता की लकीरें साफ दिखाई दे रही हैं। इसको देखते हुए सरकार भी अलर्ट हो गई है। बारिश न होने के कारण सूखे के कई जिले भयंकर सूखे की चपेट में आ गए हैं। जुलाई अब खत्म होने को है, लेकिन मानसून की बेरुखी ऐसी है कि कई जिलों में पांच फीसदी भी बारिश नहीं हुई है। इससे खरीफ की बोआई और रोपाई किसान नहीं कर पा रहे हैं। वहीं बेहद कम बारिश को देखते हुए योगी सरकार भी अलर्ट हो गई है। कृषि निदेशालय ने हालात पर नजर रखने के लिए अधिकारियों को अलर्ट जारी कर दिया है।

मौसम विभाग के अनुसार बुंदेलखंड में चित्रकूट से लेकर पूर्वांचल में चंदौली, कुशीनगर और पश्चिमी यूपी में मैनपुरी, कासगंज गाजियाबाद तक बारिश नहीं हो रही है ऐसे में किसान पानी के लिए एक-एक बूंद के लिए तरस रहे हैं। सूखे के कई जिले तो ऐसे हैं जहां 20 प्रतिशत तक बारिश नहीं हुई है। बता दें कि पिछले साल 40 फीसदी से कम बारिश वाले केवल छह जिले थे, लेकिन इस बार यह संख्या 30 तक



इन जिलों का हाल है बेहाल

मौसम विभाग के आंकड़ों को देखें, तो चित्रकूट और चंदौली में पांच फीसदी वर्षा भी नहीं हुई है। ये जिले सूखे की चपेट में हैं। कुशीनगर का भी कुछ ऐसा ही हाल है। प्रधानमंत्री नरेंद्र मोदी के संसदीय क्षेत्र वाराणसी में भी बारिश की मात्रा काफी कम रही

है। जौनपुर, कानपुर और अमरोहा में सामान्य से एक चौथाई बारिश ही नहीं हुई है। वहीं कासगंज, कौशांबी, औरैया, गाजियाबाद, मैनपुरी और फतेहपुर में सूखा इस कदर है कि वहां हल चलाने लायक भी नहीं है।

पहुंच गई है। वहीं सामान्य से 40 से 60 फीसदी कम बारिश की बात करें तो करीब 26 जिले इस श्रेणी में हैं।

सूखे में सूखे की स्थिति ऐसी है कि अभी तक केवल 37 फीसदी खेती योग्य जमीन पर ही बोआई हो पाई है। कृषि विभाग इस संबंध में जिलास्तरीय अधिकारियों से बोआई संबंधी रिपोर्ट मांगी है। कृषि निदेशक सोराज सिंह बताते हैं कि इस बार

कम बोआई का कारण कम बारिश का होना है। उन्होंने कहा कि कृषि विभाग 31 जुलाई तक इंतजार करेगा, उसके बाद अंतिम रिपोर्ट बनाई जाएगी, उसमें बोआई की जो भी स्थिति होगी, उसे शासन को भेज दिया जाएगा।

31 तक रिपोर्ट

कृषि निदेशक सोराज सिंह का कहना

सामान्य से कम बारिश से जूझ रहे ये जिले

चित्रकूट, मऊ, चंदौली, वाराणसी, पीलीभीत, महाराजगंज, संतकबीरनगर, रायबरेली, जालौन, रामपुर, बस्ती, कुशीनगर, ललितपुर, गाजीपुर, बदायूं, इटावा, देवरिया, आजमगढ़, जौनपुर, अमरोहा, कानपुर देहात, महोबा, बलिया, गौतमबुद्धनगर, फतेहपुर, औरैया, कौशांबी, गाजियाबाद, कासगंज, मैनपुरी, मिर्जापुर, इलाहाबाद, हमीरपुर, सीतापुर, अमेठी, अलीगढ़, संत रविदासनगर, सोनभद्र, बांदा, झांसी, बरेली, गोंडा, फिरोजाबाद, हापुड़, बिजनौर

है कि कम बारिश की वजह से बोआई प्रभावित हुई है। इसके लिए विभाग अंतिम रिपोर्ट तैयार करने के लिए 31 जुलाई का इंतजार करेगा। इस बीच में अगर बारिश सामान्य या सामान्य से ज्यादा हुई, तो तेजी से बोआई का करवा बहेगा। इसके बाद बोआई की जैसी भी स्थिति रहेगी, उसकी रिपोर्ट तैयार कर शासन को भेजा जाएगा।

Hindustan Times
Statesman
The Times of India (N.D.)
Indian Express
Tribune
Hindustan (Hindi)

Nav Bharat Times (Hindi)
Punjab Keshari (Hindi)
The Hindu
Rajasthan Patrika (Hindi)
Deccan Chronicle
Deccan Herald

M.P.Chronicle
Aaj (Hindi)
Indian Nation
Nai Duniya (Hindi)
The Times of India (A)
Blitz


and documented at Bhagirath(English)& Publicity Section, CWC.

आज से बारिश के मेहरबान होने की संभावना

पूर्वी उत्तर प्रदेश को छोड़कर उत्तर पश्चिमी भारत में सभी जगह मानसून रहेगा सक्रिय

नई दिल्ली, (पंजाब केसरी): दिल्ली में बुधवार को गर्मी और उसम से लोगों का बुरा हाल रहा। दिल्ली में 19 जुलाई का अधिकतम तापमान छह वर्षों में सबसे अधिक रहा। अधिकतम तापमान 37.3 और न्यूनतम 28.6 डिग्री सेल्सियस दर्ज किया गया। अधिकतम तापमान सामान्य से दो डिग्री, जबकि न्यूनतम एक डिग्री कम रहा। बीते 24 घंटों में आद्रता 84 और 59 फीसद रही।

वहीं मौसम विभाग ने गुरुवार से उत्तर पश्चिमी भारत में पूर्वी उत्तर प्रदेश को छोड़कर अन्य हिस्सों में प्रबल वर्षा सक्रिय होने की संभावना जताई है। 19 जुलाई से लेकर 22 जुलाई तक अनेक और लगभग सभी स्थानों पर बारिश का संकेत मिल रहा है। इस दौरान भारी बारिश होने से तापमान में गिरावट दर्ज की जाएगी और अधिकतम तापमान 32 से 34 डिग्री के बीच बना रहेगा। दिल्ली के अन्य केन्द्रों पर बुधवार को अधिकतम तापमान पालम 37.4, लोधी रोड 37, रिज 36, आया नगर 37, डीयू 36.3, जफरपुर 37.4, मुंगेशपुर 34.9, नजफगढ़ 38.6, नरेला और पूसा में 35 डिग्री सेल्सियस तापमान दर्ज किया गया।



फोटो : दीपक

किस दिन कैसा रहेगा मौसम

19 जुलाई/ गर्जन के साथ बौछार पड़ने की संभावना

20 जुलाई/ हल्की मध्यम वर्षा के आसार

21 जुलाई/ गर्जन के साथ बौछार के संकेत

22 जुलाई/ बौछार पड़ेगी

| वर्ष | तापमान |
|------|--------|
| 2018 | 37.3 |
| 2017 | 34 |
| 2016 | 30 |
| 2015 | 35 |
| 2014 | 37 |
| 2013 | 34 |

मंगलवार के मुकाबले बुधवार को बिजली की मांग में कमी

बारिश के बावजूद बुधवार को बिजली की अधिकतम मांग 6356 मेगावाट दर्ज हुई। यह मांग मंगलवार की 6394 मेगावाट से कम है। मंगलवार को रात 10.26 बजे अधिकतम मांग दर्ज हुई थी जबकि बुधवार

का आंकड़ा दोपहर 03.10 बजे तक का है। सोमवार को दिल्ली में बिजली की अधिकतम



मांग 5673 मेगावाट दर्ज हुई, जो रविवार 5799 मेगावाट की तुलना में कम थी। करीब एक सप्ताह बाद एक बार फिर बिजली की मांग का आंकड़ा 6 हजार मेगावाट के पार पहुंच रहा है। सोमवार को दिल्ली की अधिकतम मांग 5673 मेगावाट दर्ज हुई, जो रविवार 5799 मेगावाट की तुलना में कम थी। गौरतलब है कि 10 जुलाई को दिल्ली में बिजली की अधिकतम मांग का नया रिकॉर्ड 7016 मेगावाट दर्ज हुआ। वहीं इससे ठीक एक दिन पहले यानी 9 जुलाई को भी बिजली की उस समय तक की दिल्ली में अधिकतम मांग ने 6998 मेगावाट का रिकॉर्ड दर्ज किया था। इस तरह कहा जा सकता है कि अधिकतम का नया रिकॉर्ड दर्ज करने के बाद लगातार मांग में गिरावट आ रही है।

News item/letter/article/editorial published on 19-07-2018 in the

Hindustan Times

Statesman

The Times of India (N.D.)

Indian Express

Tribune

Hindustan (Hindi) ✓

Nav Bharat Times (Hindi)

Punjab Keshari (Hindi)

The Hindu

Rajasthan Patrika (Hindi)

Deccan Chronicle

Deccan Herald

M.P. Chronicle

A a j (Hindi)

Indian Nation

Nai Duniya (Hindi)

The Times of India (A)

Blitz

and documented at Bhagirath(English)& Publicity Section, CWC.

यूपी की आठ नदियां और गहरी होंगी, तट भी सुधरेंगे

तैयारी

लखनऊ | अजीत कुमार

गंगा, यमुना, घाघरा समेत उत्तर प्रदेश की आठ प्रमुख नदियां अखिल धार में बहेंगी। गद भर जाने से उथली स्थिति में पहुँच चुकी इन नदियों को गहरा किया जाएगा। साफ-सफाई कर तटों को दुरुस्त किया जाएगा, ताकि नदियों का प्राकृतिक प्रवाह बना रहे। जल संग्रहण की क्षमता बढ़ाने के साथ ही प्रदूषण और बाढ़ से निपटना भी इस प्रोजेक्ट का मकसद है।

अवैध खनन और गद भर जाने से प्रदेश की कम्बोबेश सारी नदियां उथली हो गई हैं। इनमें पानी नहीं रुकता। गमी आते-आते प्रदेश की ज्यादातर नदियां

नदियों को सदानीय बनाएंगे : धर्मपाल

प्रदेश सरकार के इस महत्वपूर्ण प्रोजेक्ट की सिताई मंत्री धर्मपाल सिंह ने तस्दीक की। उन्होंने बताया कि हम नदियों की जल संग्रहण क्षमता को बढ़ाना चाहते हैं, ताकि इनमें अधिक से अधिक पानी रहे और जरूरत के समय उसका इस्तेमाल हो सके। इसके लिए नदियों का गहरा होना जरूरी है। हम उनके प्राकृतिक स्वरूप को बनाए रखते हुए उसे सदानीय बनाएंगे, ताकि जरूरत पड़े पुरी होने के साथ ही भूजल रिचार्ज भी हो सके। एक नदी का काम पूरा होते ही दूसरी पर तत्काल शुरू किया जाएगा।

दम तोड़ने लगती हैं। कई तो पानी के अभाव में नाले की शक्ल धारण कर लेती हैं। अधिक बारिश होने पर बाढ़ जैसी स्थिति उत्पन्न हो जाती है। राज्य सरकार ने इन नदियों को सदानीय बनाने और बाढ़-प्रदूषण आदि से निपटने के लिए इस साल से एक वृहद अभियान चलाने का फैसला किया है। सरकार ने सिंचाई विभाग को निर्देश

दिया है कि वह मास्टर प्लान इस प्रकार से तैयार करे, जिससे इस कार्य को चरणबद्ध तरीके से पूरा किया जा सके। सिंचाई विभाग मास्टर प्लान तैयार करने में जुट भी गया है। फिलहाल प्रदेश की आठ प्रमुख नदियों का चयन किया गया है, जिन्हें प्रथम चरण में अखिल बनाया जाएगा।

इन नदियों पर काम होगा



अपने संसाधनों से काम पूरा करें

मास्टर प्लान तैयार करने वाले विभागीय अधिकारियों से कहा गया है कि प्रयास यही हो कि राज्य सरकार अपने संसाधनों से यह कार्य पूरा करे। अगर बाहर से आर्थिक सहायता की जरूरत भी पड़े तो वह न्यूनतम हो।

पर्यावरण नियमों का विशेष ध्यान

गोमती रिवर फ्रंट के कार्यों में एनजीटी की ओर से की गई आपत्तियों के मद्देनजर इन आठ नदियों के इस प्रोजेक्ट में पर्यावरण नियमों का उल्लंघन न हो, इसका भी ध्यान रखने को कहा गया है।

News item/letter/article/editorial published on 19.7.2018 in the

Hindustan Times
Statesman
The Times of India (N.D.)
Indian Express
Tribune
Hindustan (Hindi)

Nav Bharat Times (Hindi)
Punjab Keshari (Hindi)
The Hindu
Rajasthan Patrika (Hindi)
Deccan Chronicle
Deccan Herald

M.P. Chronicle
Aaj (Hindi)
Indian Nation
Nai Duniya (Hindi)
The Times of India (A)
Blitz

and documented at Bhagirath(English)& Publicity Section, CWC.

गुजरात में बाढ़ से 500 लोगों को बचाया गया

12-19

गांधीनगर/राजकोट, (वाता): गुजरात के दक्षिणी हिस्से और सोराष्ट्र में कई स्थानों पर भारी से अति भारी वर्षा के बीच मुख्यमंत्री विजय रूपानी ने आज सर्वाधिक प्रभावित गिर सोमनाथ और जूनागढ़ जिलों का हवाई सर्वेक्षण किया जबकि पिछले 24 घंटे में 3500 से अधिक लोगों को सुरक्षित स्थानों पर स्थानांतरित किया गया है और 500 से अधिक को एनडीआरएफ की टीमों ने नचाया है।

इन्हें 24 घंटे के दौरान 32 जिलों के 206 तालुका में वर्षा हुई जिसमें सर्वाधिक 496 मिलीमीटर गिर सोमनाथ के गिर गढडा में हुई। उना में भी 300 मिमी से अधिक वर्षा हुई। इसके बाद आज दूसरे दिन रात

दस बजे तक 130 तालुका में वर्षा हुई थी जिसमें सर्वाधिक 370 मिमी देवभूमि द्वारका जिले के खंभालिया में थी जहां बाढ़ जैसी स्थिति पैदा हो गयी थी। जूनागढ़ के माणावदर में 281 मिमी, नवसारी के वासंदा में 238 मिमी, डांग के वघई में 214 मिमी, पोरबंदर में 192 मिमी, राणावाव में 189 मिमी, जूनागढ़ के मेंदरणा में 153 मिमी, वंथलो में 153 मिमी, जामनगर के लालपुर में 150 मिमी, जाम जोधपुर में 147 मिमी वर्षा हुई थी।

मोदी का कार्यक्रम रद्द: इस बीच, मुख्यमंत्री आनंद्रू वायु सेना के हेलीकाप्टर से राजकोट के जेतपुर उतर कर सड़क मार्ग से गिर सोमनाथ के मुख्यालय वेरावल पहुंचे। उन्होंने



वर्षा और बाढ़ प्रभावित क्षेत्रों का हवाई सर्वेक्षण करने के बाद वहां संबंधित अधिकारियों के साथ समीक्षा बैठक भी की। उनके साथ मुख्य सचिव जे एन सिंह, मुख्य प्रधान सचिव के कैलाशनाथन तथा अन्य वरिष्ठ अधिकारी भी मौजूद थे। इससे पहले वह अपने नियमित हेलीकाप्टर के जूनागढ़ के केशाद

में उतरने में विफल रहने पर वापस गांधीनगर लौट आये थे।

उन्होंने बाद में पत्रकारों को बताया कि राहत एवं बचाव कार्यों को सुचारू रूप से चलाने के लिए प्रधानमंत्री नरेन्द्र मोदी का 20 जुलाई का गुजरात दौरा फिलहाल रद्द हो गया है। उन्होंने बताया कि उन्होंने कृषि मंत्री आर सी फलदू समेत अन्य

मंत्रियों को विभिन्न प्रभावित क्षेत्रों का दौरा करने को कहा है और इस वजह से कल होने वाली कैबिनेट की बैठक नहीं होगी। श्री रूपानी ने बताया कि वर्षा से किसानों और अन्य को हुए नुकसान का सर्वे बरसात रूकने के बाद किया जायेगा। क्षतिग्रस्त सड़कों और पुलों का मरम्मत भी किया जायेगा।

उधर, पश्चिमी रेलवे के राजकोट मंडल के कानालुस स्टेशन पर वर्षा के कारण रेल पटरी के नीचे की मिट्टी बह जाने से कई रेलगाड़ियों का आवागमन प्रभावित हुआ है। जामनगर के निकटवर्ती इस स्टेशन के रेल पटरी के मरम्मत का काम युद्धस्तर पर जारी है। उधर, एनडीआरएफ की टीम ने आज

राजकोट के जेतपुर से कल मोटरसाइकिल समेत पुल से बह गये भूपगढ़ निवासी देवेन्द्र, चावडा (19) का शव बरामद किया। इसके साथ ही चालू मानसून सत्र में वर्षा अथवा वर्षा जनित दुर्घटनाओं में मौत का आंकड़ा बढ़ कर 29 हो गया है। कल रात कच्छ जिले के भुज के पधर में उर्मिलाबेन डामेर नाम की 22 वर्षीय युवती की बिजली गिरने से मौत हो गयी थी। एनडीआरएफ टीम ने आज जूनागढ़ के मालिया तालुका से 25 और गिर सोमनाथ के उना के वासुज से 53 और सोनपर से 6 लोगों का बचाव किया। पानी से घिरे कई क्षेत्रों में एनडीआरएफ और राज्य सरकार की एजेंसियां और संबंधित स्थानीय निकायों की टीम काम कर रही हैं।

Hindustan Times
Statesman
The Times of India (N.D.)
Indian Express
Tribune
Hindustan (Hindi)

Nav Bharat Times (Hindi)
Punjab Keshari (Hindi)
The Hindu
Rajasthan Patrika (Hindi)
Deccan Chronicle
Deccan Herald

M.P.Chronicle
A a j (Hindi)
Indian Nation
Nai Duniya (Hindi)
The Times of India (A)
Blitz

and documented at Bhagirath(English)& Publicity Section, CWC.

पवित्र गंगा नदी के जल ग्रहण क्षेत्र को पर्यावरणीय संवेदनशील क्षेत्र घोषित कर गंगा भक्तों की गंगा परिषद गठित की जानी चाहिए। गंगा-जल दुनिया की सब नदियों से उत्तम जल है, इसे विशिष्ट प्रबंधन करने की जरूरत है इसीलिए गंगा के लिए एक विशिष्ट कानून की आवश्यकता है।

अविरल-निर्मल रहे गंगा

११-१९

राजेन्द्र सिंह
सामाजिक कार्यकर्ता



सामुदायिक नेतृत्व के लिए
रमोन मैगसेसाय पुरस्कार
व जल संरक्षण कार्य के
लिए स्टॉकहोम जल
पुरस्कार से सम्मानित।

सही मायने में
जनता ने कभी
'गंगा कार्य योजना'
को अपना माना ही
नहीं। माने भी
कैसे? जिस गंगा
को समाज अपना
मानता था, उसे तो
अंग्रेजी शासन ने
ही समाज से
छीनकर नहर और
बांध निर्माण के
इंजीनियरों-
टेकेदारों को सौंप
दिया था। आजाद
भारत की सरकारों
ने भी इसी बोध को
आगे बढ़ाया।


गंगा की स्मृति छाया में सिर्फ लहलहाते खेत,
माल से लदे जहाज ही नहीं बल्कि
वाल्मीकि का काव्य, बुद्ध-महावीर के
विहार, अशोक, अकबर व हर्ष जैसे सम्राटों के
पराक्रम, तुलसी-कबीर के पद्य और गुरुनानक की
गुरुवाणी सब एक साथ जीवंत हो उठते हैं। जाहिर
है कि गंगा किसी एक जाति, धर्म या वर्ग की नहीं
बल्कि पूरे भारत के गौरव की पहचान है। इतिहास
गवाह है कि जिस देश ने अपनी अस्मिता के प्रतीकों
को याद नहीं रखा, उस देश की संस्कृति और
सभ्यताएं मिट गईं, क्या भारत इतने बड़े आघात के
लिए तैयार है? यदि नहीं, तो क्या करें?

ऐसा नहीं है कि बिगाड़ के इस पूरे दौर में गंगा
को बचाने के प्रयास नहीं हुए। वर्ष 1913 में
भागीरथी को बचाने के लिए पं. मदन मोहन
मालवीय ने आंदोलन शुरू किया था। वे हरिद्वार के
घाटों पर स्नानार्थियों के लिए पर्याप्त जल की
आपूर्ति सुनिश्चित कराना चाहते थे। वे इसको लेकर
भी चिंतित थे कि हरिद्वार के घाटों को जल आपूर्ति
करने वाली धारा को नहर के नाम से पुकारा गया,
तो गंगा के प्रति श्रद्धा भाव रखने वालों की प्रतिक्रिया
विपरीत हो सकती है। मालवीय जी की दृष्टि गंगा के
प्रति लोगों की आस्था और उसके विज्ञान को ठीक
से समझती थी। इसीलिए उनके आंदोलन का
जोरदार असर हुआ और अंग्रेजी हुकूमत गंगा
संरक्षण समझौता करने को मजबूर हुई।

वर्ष 1985-86 में एक और कोशिश हुई।
तत्कालीन प्रधानमंत्री राजीव गांधी ने गंगा में प्रदूषण
निवारण के लक्ष्य के साथ वाराणसी में 'गंगा कार्य
योजना' शुरू की। उन्होंने उम्मीद जाहिर की थी कि
यह महज पीडब्ल्यूडी की कार्य योजना न होकर
जन-जन की कार्य योजना बनेगी लेकिन योजना के
नीति नियताओं ने ऐसा नहीं होने दिया। गंगा कार्य
योजना सिर्फ कुछ शहरों को प्रदूषण की दृष्टि से
चिह्नित करने, कुछ ढांचे बनाने, बजट बढ़ाने और
प्रदूषण बढ़ाने वाली ही साबित हुई।

सही मायने में जनता ने कभी गंगा कार्य योजना
को अपना माना ही नहीं। माने भी कैसे? जिस गंगा
को समाज अपना मानता था, उसे तो अंग्रेजी शासन
ने ही समाज से छीनकर नहर और बांध निर्माण के
इंजीनियरों-टेकेदारों को सौंप दिया था। आजाद
भारत की सरकारों ने भी इसी बोध को आगे बढ़ाया।

स्पष्ट है कि जब तक गंगा राज-समाज और संत
तीनों की बनी रही तब तक गंगा रही। बाद में हर
कोशिश बेकार हुई। गंगा को यदि सचमुच
पुनर्जीवित करना है, तो उसे पुनः समाज के हाथों
सौंपना ही होगा। राज, समाज और संतों तीनों को
मिलकर गंगा के संरक्षण में अपने दायित्व को तलाश



पिछले दिनों एक बड़ी आवाज प्रो. जीडी
अग्रवाल उर्फ स्वामी ज्ञानस्वरूप ने उठाई।
उन्होंने 2007 में उत्तरकाशी से यह काम
शुरू किया और अब हरिद्वार में बेमियादी
अनशन पर बैठे हैं।

व उसके निर्वाह के लिए नीति बनानी होगी। इसके
बिना लक्ष्य हासिल होने वाला नहीं। विकल्प
तलाशने वाले गंगा की रक्षा नहीं कर सकते।

पिछले दिनों एक बड़ी आवाज प्रो. जीडी
अग्रवाल उर्फ स्वामी ज्ञानस्वरूप ने उठाई। उन्होंने
2007 में उत्तरकाशी से यह काम शुरू किया और
अब हरिद्वार में बेमियादी अनशन पर बैठे हैं।
सरकार ने उन्हें अनशन के 23वें दिन पुलिस बल
द्वारा जबरदस्ती उठावाया। उत्तराखंड उच्च
न्यायालय ने इस पर फटकार लगाते हुए मुख्य
सचिव को समस्या का समाधान निकालने को
कहा। लेकिन, उत्तराखंड सरकार ने अभी तक
समाधान नहीं निकाला है। अग्रवाल का अनशन
जारी है।

उत्तराखंड के सामाजिक कार्यकर्ताओं, वकीलों
व किसानों ने मिलकर गंगा की अविरलता और
निर्मलता के लिए हरिद्वार से दिल्ली तक मार्च शुरू
किया है। अब यह गंगा सत्याग्रह पूरे भारत भर में
फैल रहा है। सत्याग्रहियों का मानना है कि गंगा एक
विलक्षण प्रदूषण नाशनी शक्ति वाली हमारी मां गंगा
है। वर्ष 1974-75 में आइआइटी कानपुर शोधार्थी
काशी प्रसाद ने पाया कि कानपुर से लगभग 20

किलोमीटर ऊपर बिदूर से लिए गंगाजल में
कॉल्लॉयड नष्ट करने की विलक्षण शक्ति है जो
कानपुर के गंगाजल में आधी रह जाती है। वर्ष
1975-77 में आइआइटी कानपुर के ही डॉ. डीएस
भारवि ने शोध में पाया कि गंगाजल हरिद्वार में
जैविक प्रदूषण को नष्ट कर देता है। ऐसा हिमालय
की वनस्पतियों से आए अतिरिक्त तत्वों के कारण
संभव था लेकिन तब बांध नहीं बंधे थे। टिहरी बांध
के ऊपर गंगाजल में विशेष कॉलॉइड नाशक
क्षमता थी, यह सब गाद के साथ बांध के पीछे बैठ
गए व नीचे कॉलॉयड नाशक क्षमता शून्य बन गई।

हमें प्रो. जीडी अग्रवाल की मांगों के अनुसार
गंगा संरक्षण प्रबंधन कानून बनाना चाहिए। पहले
सरकार ने जिस प्रकार भागीरथी पर आधे से अधिक
निर्मित लुहारी नागपाला, पलामनेरी तथा भैरो घाटी
का निर्माण रोक कर उसे रद्द कर दिया था। साथ ही
गंगा की धाराओं पर प्रस्तावित 250 बांधों पर रोक
लगा दी थी। गंगोत्री से लेकर उत्तरकाशी तक
भागीरथी नदी को पर्यावरणीय संवेदनशील क्षेत्र
घोषित कर इसकी अविरल निर्मलता सुनिश्चित की
थी। उसी प्रकार मंदाकिनी, अलकनंदा, पिंडर नदी
आदि गंगा की उपधाराओं पर बन रहे बांधों को भी
रद्द किया जाए व नए बांधों को बनने से रोक दें।

गंगा के जल ग्रहण क्षेत्र को पर्यावरणीय
संवेदनशील क्षेत्र घोषित कर गंगा भक्तों की गंगा
परिषद गठित की जानी चाहिए। गंगा-जल दुनिया
की सब नदियों से उत्तम जल है, इसे विशिष्ट प्रबंधन
करने की जरूरत है इसीलिए गंगा के लिए एक
विशिष्ट कानून की आवश्यकता है।