

News item/letter/article/editorial published on June 26.06.2015 in the

Hindustan Times
Statesman
The Times of India (N.D.) ✓
Indian Express
Tribune
Hindustan (Hindi)

Nav Bharat Times (Hindi)
Punjab Keshari (Hindi)
The Hindu
Rajasthan Patrika (Hindi)
Deccan Chronicle
Deccan Herald

M.P. Chronicle
Aaj (Hindi)
Indian Nation
Nai Duniya (Hindi)
The Times of India (A)
Blitz

and documented at Bhagirath(English)& Publicity Section, CWC.

Monsoon rushes in, then takes a break

Met Says Week Ahead Won't See Much Rain

TIMES NEWS NETWORK

Anindya Chattopadhyay

New Delhi: Overnight rains brought the monsoon to the capital, four days before its normal date, with Delhiites waking up on Thursday to wet roads and moist winds that ensured the day remained extremely pleasant.

The monsoon, however, is not likely to make much of an impact in the coming days. The Met office said it does not expect heavy rain over the next week or so.

"The western disturbance that caused rains in Delhi and surrounding areas has moved eastwards. There could be some stray thundershowers in the next few days but we do not see any active system bringing substantial rain to the region as of now," said B P Yadav, director, India Meteorological Department.

The city's main weather station, Safdarjung, recorded 20.7mm rain in the 24 hours till 8.30am on Thursday. Thereafter, just 0.3mm was recorded till the evening.

The overnight rain was evenly spread across the city, with Mungeshpur in the city's northwest extremity recording the maximum 28mm. Its effect on the weather was palpable. The maximum temperature plunged to 30.8 degrees Celsius, seven notches below normal, while the minimum — 22.4 degrees, six below normal — would have led to ACs being switched off at night.

Adding to the salubrious feel was the drop in pollution levels. Thursday's air quality



CHILLING OUT: Thursday started overcast and remained cool

index reading released by SAFAR was 105, almost in the 'good' range.

However, these conditions may not last beyond a couple

of days. As the monsoon weakens over northwest India by Friday, humid heat is expected to rise in the capital. Meanwhile, the monsoon moved swiftly to cover almost the entire country, with just a portion of west Rajasthan out of its ambit. Normally, the entire country comes under monsoon's influence only by July 15. This year, it was fast-tracked across northwest India by two rain-bearing systems coming from the west and the Arabian Sea.

These systems dumped copious amount of rain over Gujarat, J&K and east Rajasthan on Thursday, even as the entire northwest region received more than five times the normal rainfall for the day. The overall monsoon surplus now stands at 28% for the month, underlining the surprisingly robust start to the rainy season in the country.

WEATHER

Max 30.8°C / Min 22.4°C
Moonrise: Friday - 01:59 pm
Moonset: Saturday - 01:40 am
Sunset: Friday - 07:23 pm
Sunrise: Saturday - 05:27 am
Partly cloudy sky. Once or two spells of rain very light rain/thundershowers could occur. Maximum & min temperature on Friday will be around 35°C & 23°C.

of days. As the monsoon weakens over northwest India by Friday, humid heat is expected to rise in the capital.

Meanwhile, the monsoon

News item/letter/article/editorial published on June - 26 2015 in the

Hindustan Times

Statesman

The Times of India (N.D.) ✓

Indian Express

Tribune

Hindustan (Hindi)

Nav Bharat Times (Hindi)

Punjab Keshari (Hindi)

The Hindu

Rajasthan Patrika (Hindi)

Deccan Chronicle

Deccan Herald

M.P. Chronicle

A. a. J. (Hindi)

Indian Nation

Nai Duniya (Hindi)

The Times of India (A)

Blitz

and documented at Bhagirath(English)& Publicity Section, CWC.

Flood threat looms over Valley

Saleem.Pandit@timesgroup.com

Srinagar: The Jammu & Kashmir government on Thursday downplayed flood threats even as several streams and the Jhelum river were in full spate and damages were reported from parts of the Valley.

Education minister and government spokesman Naeem Akhtar said rain has stopped and there was no flood threat as of now. "We hope that water levels shall recede now," he said.

He said they were assessing the problem of waterlogging. "Mechanical and engineering departments shall start dewatering the affected areas."

Reports from south Kashmir said flood waters washed away at least four houses, a school building and a bridge in Kulgam and Anantnag districts. But no loss of life was reported. Panic gripped Anantnag as several areas were submerged while people were being shifted to safer places.

The Jhelum was flowing two feet above the danger mark at Ram Munshibagh in Srinagar. It had hit the mark at Sangam in Anantnag on Wednesday.

Experts blamed siltation for the rise



People look at an oil tanker submerged in a river after heavy rainfall in Anantnag, J&K on Thursday. **For Alive steps, see P 2**

of water levels in the Jhelum due to last year's devastating floods, which killed over 200 and were the worst in the Valley in decades. The river has crossed danger mark for the third time within a year, forcing authorities to issue a flood alert in Srinagar. Heavy rainfall has lashed many parts of Kashmir over last few days. More rains were forecasted till Saturday. Many residents were moving to safer areas.

For the full report, log on to www.timesofindia.com

70 persons die in Guj rains; 50 lions at risk

Ahmedabad: The death toll due to heavy rainfall, followed by a flood-like situation in many parts of Gujarat has gone up to 70, including 26 casualties in the worst affected Amreli district, it was officially announced here today. "Around 70 people died due to heavy rains," Gujarat health minister and spokesperson Nitin Patel said.

According to figures by the Gujarat emergency control room, 26 people died in Amreli, which is the worst hit district, while five deaths each have been reported in Bharuch, Jamnagar, Kutch and Rajkot districts. Four died in Devbhoomi-Dwaraka, while three deaths each have been registered in the districts of Bhavnagar, Junagadh and Surendranagar. Two deaths were registered in Dahod, Mehsana, Morbi and Surat, while one death each have been registered in Kheda, Porbandar and Valsad, as per official figures.

Meanwhile, a part of the lions' territory in Gujarat's Amreli district where 50 big cats live has been submerged due to flash floods. TNN AND AGENCIES

News item/letter/article/editorial published on June - 26. 66. 2015 in the

Hindustan Times

Statesman ✓

The Times of India (N.D.)

Indian Express

Tribune

Hindustan (Hindi)

Nav Bharat Times (Hindi)

Punjab Keshari (Hindi)

The Hindu

Rajasthan Patrika (Hindi)

Deccan Chronicle

Deccan Herald

M.P. Chronicle

A a j (Hindi)

Indian Nation

Nai Duniya (Hindi)

The Times of India (A)

Elitiz

and documented at Bhagirath (English) & Publicity Section, CVVC.



HEAVY RAINS CREATE HAVOC

Ahmedabad, 25 June: Death toll due to heavy rainfall in Gujarat today rose to 38, including 27 in worst-hit Amreli district, following which Chief Minister Anandiben Patel conducted an aerial survey of the affected areas.

In Delhi: The south-west monsoon has reached Delhi after making rapid progress over the last few days, well ahead of its normal onset, the Met department confirmed today.

In Assam: The flood situation in Assam today improved considerably with only around 3,500 people affected due to the waters in ten villages.

In UP: Moderate to heavy rain or thundershowers occurred at several places in eastern and western parts of Uttar Pradesh in the last 24 hours. MeT warned heavy rainfall will occur at isolated places in the state. **PTI**



(Clockwise) Villagers awaiting rescue as floodwaters rise in Amreli district, some 200km south-west of Ahmedabad in western Gujarat on Thursday. Villagers board an Indian Air Force helicopter. Onlookers stand near a section of road damaged by heavy rains in Ahmedabad on Thursday. **AFP**

News item/letter/article/editorial published on Time - 26.06.2015 in the

Hindustan Times

Statesman

The Times of India (N.D.)

Indian Express

Tribune ✓

Hindustan (Hindi)

Nav Bharat Times (Hindi)

Punjab Keshari (Hindi)

The Hindu

Rajasthan Patrika (Hindi)

Deccan Chronicle

Deccan Herald

K.P.Chronicle

Aaj (Hindi)

Indian Nation

Nai Duniya (Hindi)

The Times of India (A)

Blitz

and documented at Bhagirath(English)& Publicity Section, CWC.

RAIN HAVOC IN KASHMIR & UTKHAND



The Mandakini in spate after heavy rain at Rudraprayag. PH

Flood fear in Valley; Char Dham Yatra hit

TRIBUNE NEWS SERVICE

SRINAGAR/DEHRADUN, JUNE 25

Incessant rain on Thursday created a flood-like situation in southern and central Kashmir and disrupted the Char Dham Yatra in Uttarakhand as landslides blocked routes to the Himalayan shrines. The Jhelum continued to flow above the danger mark at Sangam in Anantnag and Ram Munshi Bagh in Srinagar, the authorities said.

The overflowing Vaishaw Nullah, a major tributary of the Jhelum, caused flash floods in Kulgam district of south Kashmir, damaging four main bridges connecting the region and causing extensive damage to property. In Uttarakhand, the Kedarnath leg of the yatra was suspended for June 26-27,

CONTINUED ON P11

45 DEAD IN GUJARAT PH

Landslides hit traffic on Jammu-Srinagar NH

- Traffic on the 300-km Jammu-Srinagar NH-44 remained suspended for around 16 hours
- Several passengers had a narrow escape after landslides buried some vehicles on the highway, resulting in its blockade

Mon. 26.06.2015

Punjab, Haryana

The southwest monsoon on Thursday further advanced into remaining parts of north Arabian Sea, Himachal, entire Haryana, Uttarakhand, Punjab, Chandigarh, Gujarat, MP, UP, east Rajasthan, and Delhi and some parts of west Rajasthan

- The IMD said minimum temperature remained below normal by 2-5°C at most places over Punjab, Haryana, Chandigarh and Delhi

Flood fear in Valley; Char Dham Yatra hit

FROM PAGE 1

but the pilgrimage to Yamunotri remained unaffected as the local authorities said though the water level of the Bhagirathi had risen, it was still below the danger mark.

"The yatra to Kedarnath has been suspended as the road near Gauri Kund is blocked due to landslides. Nearly 500 pilgrims returning from the shrine have been moved to safer places. They will take the downward trek after the roads are cleared," said Rudraprayag District Magistrate Raghav Langer.

The yatra to Gangotri has also been temporarily disrupted and pilgrims have been asked to stop at Haridwar, 25 km from the shrine.

The situation is expected to turn worse as the Met department has pre-

dicted heavy rainfall for the next 48 hours, especially in Uttarkashi, Rudraprayag, Chamoli, Pauri, Almora, Pithoragarh and Nainital.

But, flood-like situation in J&K is expected to subside as the weather improved on Thursday and the Met authorities predicted no further rains over the next two days.

News item/letter/article/editorial published on June-26-66-2015 in the

Hindustan Times

Statesman

The Times of India (N.D.)

Indian Express

Tribune

Hindustan (Hindi)

Nav Bharat Times (Hindi)

Punjab Keshari (Hindi)

The Hindu

Rajasthan Patrika (Hindi)

Deccan Chronicle

Deccan Herald

M.P. Chronicle

Aaj (Hindi)

Indian Nation

Nai Duniya (Hindi)

The Times of India (A)

Blitz

and documented at Bhagireth(English)& Publicity Section, CIVIC.

Rain lashes Gujarat, 45 dead

NEW DELHI, JUNE 25

Continuous rains have swollen many rivers and created a flood-like situation in Gujarat even as at least 45 persons have died following heavy showers in Saurashtra and south Gujarat, officials said.

Amreli district is the worst hit, with 36 deaths reported on Wednesday. The meteorological centre at Ahmedabad on Thursday predicted moderate to heavy rains in the coming days.

"The south-west monsoon has covered the entire Gujarat. Monsoon is active over the Gujarat region and vigorous over Saurashtra," an official of Ahmedabad Meteorological Centre said.

The official said: "Moderate to rather heavy rain would occur at most places in Gujarat region, Saurashtra-Kutch and in Diu,



Villagers marooned on a rooftop following heavy rain in Amreli district of Gujarat. AFP

Daman, Dadra Nagar Haveli. The weather is about to remain same for the next five days." "Floods too cannot be ruled out at the moment," he added.

According to All India Radio, 13 people died when

two houses collapsed in Nani Vabhaniya village near Bagasara town of Amreli district. Three people died in Bhavnagar district, two in Gaondal in Rajkot district and three lost their lives in Surat district due to the floods.

Gujarat Chief Minister Anandiben Patel, who reviewed the flood situation at a high-level meeting in Gandhinagar, urged people not to panic. She also conducted an aerial survey of flood-affected areas of Saurashtra. — IANS

News item/letter/article/editorial published on June-26-6-2015 in the

Hindustan Times	Nav Bharat Times (Hindi)	M.P.Chronicle
Statesman	Punjab Keshari (Hindi)	A. a. j. (Hindi)
The Times of India (N.D.)	The Hindu	Indian Nation
Indian Express	Rajasthan Patrika (Hindi)	Nai Duniya (Hindi)
Tribune✓	Deccan Chronicle	The Times of India (A.)
Hindustan (Hindi)	Deccan Herald	Elitiz

and documented at Bhagireth(English)& Publicity Section, CWC.

Flood threat looms, but no step taken to desilt Jhelum

MAJID JAHANGIR

TRIBUNE NEWS SERVICE

SRINAGAR, JUNE 25

Almost 10 months after the devastating September deluge, the J&K Government has taken no major initiative to mitigate the looming flood threat even as a flood alert was sounded in the region on Wednesday — second time in the past four months.

Nothing much has so far been done by the government for dredging and desilting the Jhelum, its major tributaries and the flood spill channel. The carrying capacity of the Jhelum has reduced considerably due to the September deluge last year as tons of silt was accumulated in the water body.

"It is disappointing to see that even a day or two of heavy rain triggers a flood alert in Kashmir. The authorities seem to be only waiting for doles from Delhi to start massive dredging or desilting of the Jhelum. There seems no plan before the Mufti government on how to mitigate the flood threat on a war footing," said Hilal Ahmed, a shopkeeper at Lal Chowk.

Last week, Minister for Irrigation and Flood Control Sukhnandan Kumar had expressed concern over



The Jhelum in spate in Anantnag. A TRIBUNE PHOTO

River rises again

■ Nothing much has so far been done by the government for dredging and desilting the Jhelum and its tributaries

■ The heavy silt, geological experts say, is hampering the flow of the Jhelum and causing its water level to rise

the tardy pace of dredging and asked the Chief Engineer, Irrigation and Flood Control Department, to work out the modalities for outsourcing the work.

Kashmir was hit by the worst-ever floods in September last year and the deluge sank nearly 70 per cent of Srinagar city.

and documented at Bhagirath(English)& Publicity Section, CWC.

Monsoon races ahead, 60 die in Gujarat

NOT DEFICIENT Better-than-forecast monsoon has delivered 24% excess rainfall

HT Correspondents
• letters@hindustantimes.com

NEW DELHI/AHMEDABAD: The monsoon arrived four days ahead of schedule in Delhi on Thursday, raising hopes the annual rains may not be as scanty as predicted but also bringing sudden misery to neighbouring states, including Gujarat where 60 people have died in flooding this week.

A better-than-forecast monsoon has covered nearly the entire country, barring Rajasthan, delivering 24% excess rainfall so far, but meteorologists say they expect a drier July.


A good start to the rains — which arrived five days late in Kerala on June 5 — has eased worries of a drought, after the weather office's prediction of a deficient monsoon this year. The above-average rains flooded parts of Gujarat and Assam while a swollen Jhelum breached its banks in Jammu & Kashmir.

Sixty people are reported to have died in Gujarat due to floods caused by incessant rains following a deep pressure that built up in the Arabian Sea. Gujarat CM Anandiben Patel conducted an aerial survey of the worst-hit areas in Saurashtra on Thursday.

State authorities with the help of the National Disaster Relief Force and the Air Force rescued several hundred people stranded in the rural areas of Amreli, Rajkot and Somnath districts.

"We've seen extensive damage due to flooding. The government has launched emergency services and rescue operations," a Gujarat government official said.

Mumbai came to a standstill last week when torrential showers closed trains and led to a break-



■ People wait to be rescued on a damaged road in Amreli, Gujarat on Thursday.

PTI

down in public services. The financial capital received nearly 907 mm of rain between June 11 and 24, 155% above normal for the entire month of June.

A flood alert was issued in J&K's Anantnag and Pulwama districts on Thursday as the Jhelum river crossed the danger mark.

The rains are vital as 70% of Indians depend on farm income and 60% of farms do not have access to the country's inadequate irrigation network. Rajkot surpassed its all-time high 24-hour rainfall record for June on Thursday, while Ahmedabad received 130 mm in the last 24 hours, the highest in a decade, a meteorologist with private forecaster Skynet said.

Kashmir on flood alert after Jhelum overflows

Press Trust of India
• letters@hindustantimes.com

SRINAGAR: Kashmir was on flood alert on Thursday as several parts of the valley were inundated due to overflowing of Jhelum and various streams following incessant rains.

Several bridges and roads were washed away in south Kashmir with Tral area in Pulwama district bearing the brunt of the flash floods, officials said.

There were unconfirmed reports of some nomads being

trapped in flood waters in the Chamgund area of Kulgam district. A flood alert was sounded for Anantnag and Pulwama districts after Jhelum breached the danger mark as heavy rains lashed the region.

Jhelum was flowing at 27.15-ft. 4.15-ft above the danger mark, at Sangam.

In Srinagar, the summer capital of Jammu and Kashmir, the river had risen to 20.70-ft, almost two feet above the danger mark, the officials added.

The Met department has predicted more rain over the next

Chaar Dhaam yatra hit by heavy rain, landslides

IANs

• letters@hindustantimes.com

LUCKNOW/DEHRADUN: After heavy rain across the state, the annual 'Chaar Dhaam Yatra' — a pilgrimage that takes followers to Badrinath, Kedarnath, Yamunotri and Gangotri — in Uttarakhand was disrupted on Thursday.

While the state government maintained the yatra was still on, reports from various routes suggested hundreds of pilgrims were stranded at different places.

District authorities in Chamoli, one of the regions worst hit by rain, said over 10,000 pilgrims on way to the Badrinath shrine were caught in rain and stranded en route. "They have been taken to safe places," an official said, informing that the journey would resume once the skies clear.

According to authorities, the Hemkund Sahib Yatra — the pilgrimage to a Sikh shrine at Hemkund — has also been stopped for some time due to heavy downpours and landslides on the way.

The Chamoli-Badrinath highway has been blocked due to landslides. "District magistrates of the rain-hit areas have been asked to be on alert and ensure full facilities to stranded pilgrims," Surendra Kumar, media in-charge of Uttarakhand Chief Minister Harish Rawat, said.

"Instructions have been issued by the chief minister not only to ensure safety of pilgrims and tourists but also to clear routes that have been blocked at the earliest," said Kumar, refuting media reports that the yatra had been halted.

JHELM WAS FLOWING AT 4.15 FEET ABOVE THE DANGER MARK IN SANGAM AND 2 FEET ABOVE THE DANGER MARK IN SRINAGAR

48 hours, raising concerns in the valley which was hit by unprecedented floods in September last year.

Several areas of Anantnag district, including Nai Basti,

Takia Behrampur, Shamsipora and Hassanpora, were flooded due to the overflowing Jhelum river and its tributaries, officials said.

Some parts of Kulgam district, including Qoimoh, Mir Bazar, Asthal and Devsar, were also inundated as the Vaishav stream breached its banks.

The divisional administration reviewed the situation at 4pm on Thursday.

People living in and around flood-prone areas of Anantnag and Pulwama districts have been advised to shift to safer areas.

News item/letter/article/editorial published on June 26.06.2015 in the

Hindustan Times

Statesman

The Times of India (N.D.)

Indian Express

Tribune

Hindustan (Hindi)

Nav Bharat Times (Hindi)

Punjab Keshari (Hindi)

The Hindu

Rajasthan Patrika (Hindi)

Deccan Chronicle

Deccan Herald

M.P.Chronicle

Aaj (Hindi)

Indian Nation

Nai Duniya (Hindi)

The Times of India (A)

Blitz

and documented at Bhagirath(English)& Publicity Section, CWC.

Late night rain announces arrival of monsoon in Delhi

HT Correspondent

■ htreporters@hindustantimes.com

NEW DELHI: Monsoon announced its arrival in the city on Thursday morning as rain lashed the Capital bringing relief from the sweltering heat.


The rain, which started from late on Wednesday night, indicated that the southwest monsoon had reached Delhi after making rapid progress over the last few days, well ahead of its normal onset, the Met department confirmed on Thursday.

The mercury plunged significantly to 30.8 degrees Celsius, seven notches below the season's average. The Met office forecast similar weather on Friday. The minimum temperature was recorded six notches below the season's average at 22.4 degrees Celsius.

Ramesh Kumar, an IT professional living in Lajpat Nagar, had a pleasant ride to work on Thursday. "Even though it was raining, I enjoyed the bike ride to office after weeks," Kumar said.

Rainfall measuring 21mm lashed parts of the city since morning while humidity in the air was recorded at 93 per cent at 8.30am, a MeT official said. The city received 0.3mm of rainfall in nine hours from 8.30am.

"The skies will be cloudy on Friday. One or two spells of rainfall and thundershowers will occur in some areas," said an official of the Met Department.



■ On Thursday, the mercury plunged significantly to 30.8 degrees Celsius, seven notches below the season's average. SONU MENTA / HT

The maximum and minimum temperatures on Friday are expected to hover around 35 and 23 degrees Celsius, respectively.

Wednesday's maximum temperature was 36.8 degrees Celsius, a notch below the season's average, while the mini-

mum temperature settled two notches below the season's average at 25.8 degrees Celsius.

The Met department on June 22 had forecast that monsoon was likely to hit Delhi by June 26, earlier than its normal arrival date of June 29.

News item/letter/article/editorial published on *Time - 26.06.2015* in the

Hindustan Times
Statesman
The Times of India (N.D.)
Indian Express
Tribune
Hindustan (Hindi)

Nav Bharat Times (Hindi)
Punjab Keshari (Hindi)
The Hindu
Rajasthan Patrika (Hindi)
Deccan Chronicle
Deccan Herald

M.P. Chronicle
Aaj (Hindi)
Indian Nation
Nai Duniya (Hindi)
The Times of India (A)
Elitz

and documented at Bhagireth(English)& Publicity Section, CWC.

Heavy rain triggers landslides, Doda-Kishtwar highway shut

Narrow escape for passengers in Ramban; flash flood in Rajouri, 3 rescued

OUR CORRESPONDENTS

RAMBAN/RAJOURI/DODA,
JUNE 25

Several Srinagar-bound passengers had a narrow escape after heavy down-pour triggered landslides on the Jammu-Srinagar national highway today.

The debris hit some light motor vehicles at Seri and Gungroo in Ramban district. There was no casualty.

Traffic on the highway was restored after 16 hours of effort by men of the Border Roads Organisation to clear the debris. In Rajouri, three persons, who were trapped in a flash flood in a river last night, were rescued early this morning.

Heavy rain in the Doda region triggered landslides on the 200-km Doda-Batote-Kishtwar national highway, causing blockage since last night.

There were landslides on the Jammu-Srinagar national highway at several places between Banihal and Peera. The landslides took place at Gungroo, Panthal, Khoni Nullah, Maggerkote, Seri Karole, Nashri and Peera.

Passengers travelling in three light motor vehicles had a narrow escape at Seri and Gungroo when their vehicles were hit by landslide debris in the wee hours today.



CLOSE SHAVE: A vehicle buried beneath a landslide in Ramban on Thursday. The occupants escaped unhurt. A TRIBUNE PHOTO

The passengers managed to come out of the vehicles before getting buried alive in the debris. The vehicles were damaged and could be extricated only in the afternoon by the General Reserve Engineer Force.

About 500 light and heavy passenger vehicles and 300 Srinagar-bound trucks were

stranded due to the traffic disruption. Soon after clearance of debris, all Srinagar-bound light passenger vehicles were allowed on priority, after which buses were allowed, followed by trucks.

In Rajouri, three persons caught in a flash flood were rescued by the State Disaster Response Force and the police

Rail services hit

■ Trains could not run from Srinagar to Banihal due to the damage caused to the rail track at Hiller in Ramban district

■ When reports last came in, repair of the track was not being allowed by angry villagers of Hiller, who were demanding concretisation of the nearby nullah

this morning. They were identified as Muneer Hussain, Mukhtar Ahmed and Zulfar Ahmed, residents of Androlla. The police said the help of the Army was sought.


There were landslides at several places on the Doda-Batote-Kishtwar highway.

Senior Superintendent of Police, National Highways, Sanjay Kotwal said: "Besides landslides at several places on the highway, a large stretch of the road has been washed away."

The railway control room in Budgam said none of the nine trains from Srinagar could proceed to Banihal because of damage to the rail track at Hiller, 1 km short of the railway tunnel.

When reports last came in, repair of the track was not being allowed by angry villagers of Hiller, who were demanding concretisation of the nearby nullah.

70 dead, thousands cut off as Saurashtra goes under water



A group of people marooned in Amreli, clicked from an aircraft before it rescued them on Thursday. PTI

GOPAL KATESHIYA & HIRAL DAVE
AHMEDABAD, RAJKOT, JUNE 25

HEAVY RAINS caused by a deep depression over the Arabian Sea have left 70 people dead in Gujarat's Saurashtra region and parts of South Gujarat since Wednesday. The depression has since moved towards Madhya Pradesh but the rains have stranded people in several parts of Saurashtra, particularly in Amreli where 400 of 619 villages have been affected.

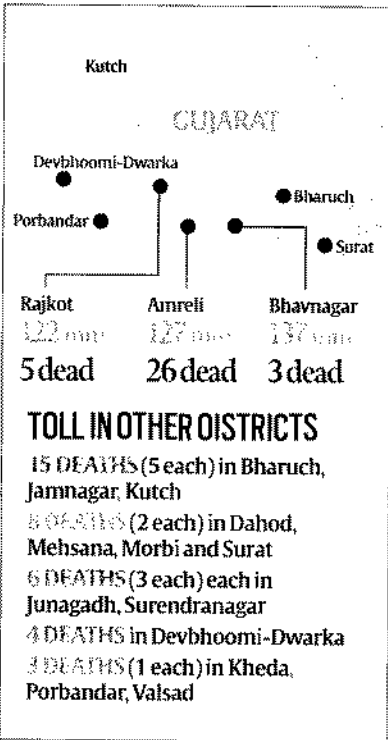
"Around 70 people died due to heavy rains," Health Minister and government spokesperson Nitin Patel said, citing figures provided by the Gujarat state emergency control room.

"The deep depression has passed out of the state, and now it has converted into a low-mark pressure and is centred over Madhya Pradesh. It will weaken further in the next 24 hours," PTI quoted State Meteorological Department director Jayanta Sarkar as saying.

Up to 646 mm

The rainfall on Wednesday crossed 200 mm at several places. Amreli, which accounted for 26 of the deaths, had an average 127 mm, with Bagasara block recording 25.44 inches (646 mm) and Dhari block 20.44 inches (519 mm). In Bhavnagar district, Palitana had 14 inches, Jesar 10 inches and Bhavnagar 8 inches. Amreli, Bhavnagar and Rajkot had the highest rainfall in Saurashtra. Surat in South Gujarat exceeded those districts with 177 mm and saw two deaths. In North Gujarat, Idar too had 177 mm rainfall while Ahmedabad had 130 mm and Gandhinagar 97 mm; these districts suffered no casualties.

The India Meteorological Department



has withdrawn a warning to ports and fishermen and predicted moderate to heavy rainfall until 8.30 am on Friday.

Death & damage

Amreli's Bagasara block alone accounted for 18 deaths, 13 of them in the collapse of two houses and the other five in Pithadiya village, where a bus of Gujarat State Road Transport Corporation was washed away. A check dam had been washed away, the gush of water sweeping the bus off a bridge.

At least 30 villages in Amreli and Porbandar were cut off. Road links from

Amreli to Dhari and Bagasara remained snapped through Thursday, with a bridge over the Shetrunji damaged. Six major state highways connecting Amreli city to its talukas have been damaged. In Rajkot, 1,700 houses have collapsed or been washed away. Jetpur town was flooded by water gushing in at 2 lakh cusec after all 29 gates of Bhadar dam, Saurashtra's largest, were opened. Bhavnagar was still accessible but links to Porbandar were snapped when water released from the Bhadar dam marooned parts of 34 villages on Thursday. The Junagadh-Salaliya road had to be shut.


An estimated 60 per cent of the affected villages found their access to water cut off. With several electric poles uprooted, many parts of Amreli district reeled under power cuts. Crop damage across the state is being estimated, with compensation to be decided within a week. In Gandhinagar, chief secretary Ganga Ram Aloria chaired a meeting where the restoration of roads and power supply was put on priority.

Rescue and relief

Chief Minister Anandiben Patel, who did an aerial survey of Amreli district and Gondal in Rajkot, declared Rs 4 lakh as compensation to the kin of each of the deceased. Around 2 lakh food packets were distributed on Thursday, with some of these packets and water airdropped on 29 villages of Amreli.

Around 4,000 people were evacuated from 17 villages downstream of the Bhadar dam. Indian Air Force helicopters rescued over 100 people from various parts of Amreli, with four helicopters pressed into service. These included 48 from Amreli's Gavadka village, including 23 passengers, the driver and the conductor of another state transport bus that had been swept away. From Jetpur town, 90 people were rescued by NDRF and the Rajkot fire brigade.

ELSEWHERE



A bridge at Kulgam in Sangam, South Kashmir. Shuaib Masoodi

J&K ALERT

Flood alert declared though MET office has predicted improvement in weather on Friday. Overnight rain 49 mm in Srinagar, 113 mm in Qazigund and 84 mm in Kokernag. Jhelum level rises above danger mark in Sangam of South Kashmir (27 ft but receding) and Ram Munshibagh of Srinagar (21 ft) and touches red mark in Asham, North Kashmir (13 ft).

MAHARASHTRA COLLAPSES

Rains in the last one week has stocked Mumbai's lakes better than any previous June in the last five years. Lakes overflow in several districts, including Satara.

ASSAM BETTER

Number of affected down from 21,700 Wednesday to 3,500 Thursday, flood now limited to 10 villages in Lakhimpur and Chirang districts. Brahmaputra above danger mark at Nematighat in Jorhat.

MEANWHILE, MONSOON...

The south-west monsoon has covered the entire country except western Rajasthan, several days before its expected onset in many parts. It arrived in Delhi and NCR Thursday, four days before schedule, after having hit Kerala on June 5, four days late.



Overflowing Kas lake in Satara, Maharashtra. PTI

News item/letter/article/editorial published on June 26, 1965 in the

Hindustan Times

Statesman

The Times of India (N.D.)

Indian Express

Tribune

Hindustan (Hindi)

Nav Bharat Times (Hindi)

Punjab Keshari (Hindi)

The Hindu

Rajasthan Patrika (Hindi)

Deccan Chronicle

Deccan Herald

M.P. Chronicle

Aaj (Hindi)

Indian Nation

Nai Duniya (Hindi)

The Times of India (A)

Elitz

and documented at Bhadrirath(English)& Publicity Section, CIVIC.

17 जिलों में फैला मानसून



पानी जिले के बिसलपुर के पास घेरवा में बुधवार की रात हुई बारिश से घेरवा नाले में बहता पानी व इससे गुजरते वाहन।

जयपुर @ पत्रिका - 26-6-15

patrika.com/city

प्रदेश में मेवाड़ के रास्ते मानसून के बुधवार को प्रवेश के साथ ही इसकी सक्रियता प्रदेश के बड़े हिस्से में बन गई है। मौसम विभाग के अनुसार मानसून गुरुवार तक पूर्वी राजस्थान के बड़े हिस्से और पश्चिमी राजस्थान के कुछ हिस्से तक फैल चुका है। एक दो दिन में इसके प्रदेश के अन्य हिस्सों में भी फैलने की संभावना है। गुरुवार सुबह 8.30 बजे समाप्त 24 घंटे के दौरान पूर्वी और पश्चिमी राजस्थान के कई हिस्सों में भारी बारिश हुई। सर्वाधिक बारिश उदयपुर जिले के धंबोला में 160 मिलीमीटर दर्ज की गई। जयपुर में सुबह बादल छाए रहे, लेकिन दोपहर होते होते मौसम साफ

हो गया। दोपहर में प्रदेश के अधिकांश हिस्सों में अधिक बारिश नहीं हुई।

गुरुवार सुबह 8.30 से शाम 5.30 बजे के बीच राज्य के प्रमुख शहरों में अजमेर में 0.4, कोटा में 5.8, बाड़मेर में 1.4, जैसलमेर में 6.8, जोधपुर में 6.8 मिलीमीटर बारिश दर्ज की गई। इस बीच, मौसम विभाग ने अगले 24 घंटों के दौरान पूर्वी राजस्थान के कई हिस्सों में भारी बारिश की चेतावनी दी है। दीवार उड़ी, दो भाइयों की मौत : जैसलमेर के दिब्बा पाड़ा क्षेत्र में गुरुवार शाम को दीवार उठने से दो भाइयों हनुमान और तग की दबकर मौत हो गई। उधर, खासा के कंबोई फली में रात को एनिकट टूटने से 7 साल का आदिवासी बालक बह गया।

News item/letter/article/editorial published on Time - 26.6.2015 in the

Hindustan Times
Statesman
The Times of India (N.D.)
Indian Express
Tribune
Hindustan (Hindi)

Nav Bharat Times (Hindi)
Punjab Keshari (Hindi)
The Hindu
Rajasthan Patrika (Hindi)
Deccan Chronicle
Deccan Herald

M.P. Chronicle
A a j (Hindi)
Indian Nation
Nai Duniya (Hindi)
The Times of India (A)
Blitz

and documented at Bhagirath(English)& Publicity Section, CWC.

बाढ़ प्रभावितों के लिए 79.92 करोड़ रु. जारी

■ प्रत्येक जिले को मिले
दो करोड़ 96 लाख रुपए

रायपुर @ पत्रिका. मानसून के दौरान भारी वर्षा, बाढ़ व अन्य प्राकृतिक आपदा से निपटने के लिए राज्य सरकार ने सभी जिलों को 79 करोड़ 92 लाख रुपए जारी कर दिए हैं। प्रत्येक जिले को दो करोड़ 96 लाख रुपए मिले हैं। जिलों में बाढ़ नियंत्रण कक्ष की स्थापना भी की गई है, जहां 24 घंटे अधिकारी तैनात रहेंगे। मुख्य सचिव विवेक ढांड ने अब तक हुई बारिश की समीक्षा की। अधिकारियों ने उन्हें आपदा से निपटने के लिए अब तक किए गए प्रयासों की जानकारी दी। मुख्य

बिना सूचना के नहीं
छोड़ेंगे बांधों का पानी

बैठक में जल संसाधन विभाग को सख्त हिदायत दी गई है कि बिना सूचना के वे बांधों से पानी नहीं छोड़ेंगे। पानी छोड़ने की स्थिति बनने पर संबंधित संभाग के आयुक्त एवं कलक्टर को पानी छोड़े जाने के 12 घंटे पहले सूचना देनी होगी।

सचिव ने सभी कलक्टरों को निर्देश दिए हैं कि वे ई-मेल के जरिए हर रोज सुबह दस बजे तक वर्षा के आंकड़े उपलब्ध कराएं।

पत्रिका-28-6-15

सौराष्ट्र में राहत कार्य जारी

सीएम ने किया हवाई निरीक्षण

मृतकों के परिजनों को 4-4 लाख की सहायता

अब तक 38 जनों की मौत

अहमदाबाद @ पत्रिका

पत्रिका.com

पिछले 48 घंटों से राज्य के सौराष्ट्र इलाके में हो रही भारी बारिश गुरुवार को थम गई। मौसम विभाग ने भारी बारिश को चेतावनी दी थी लेकिन कम दबाव का क्षेत्र मध्य प्रदेश की ओर बढ़ गया और इस तरह राज्य ने राहत की सांस ली। उधर भारी बारिश के कारण प्रभावित गांवों में युद्ध स्तर पर राहत कार्य आरंभ कर दिया गया। अमरेली जिले के कई गांव अभी भी संपर्क विहीन हैं। कई जगहों पर मकान ध्वस्त हो गए हैं। उधर मुख्यमंत्री आनंदीबेन पटेल ने सर्वाधिक प्रभावित अमरेली व गोंडल क्षेत्रों का हवाई निरीक्षण किया। बारिश के कारण मृतकों के परिजनों के लिए चार-चार लाख रुपए के मदद की घोषणा की गई है। पिछले 24 घंटों के दौरान भारी बारिश के कारण मरने वालों की संख्या 38 हो गई है। वहीं करीब 700 पशुओं की मौत हो चुकी है। बारिश को लेकर कई जिलों में फसलों को भारी नुकसान हुआ है। फसलों व अन्य नुकसान के लिए सर्वे आरंभ किए गए हैं। दस हजार से ज्यादा लोगों का स्थानांतरण हो चुका है। भारतीय वायु सेना के छह हेलिकॉप्टरों ने गत दो दिनों में 27



अमरेली में बाढ़ से प्रभावित लोग एवं प्रभावितों को हेलिकॉप्टर द्वारा सुरक्षित स्थानों पर पहुंचाता एनडीआरएफ दल एवं हवाई निरीक्षण करती मुख्यमंत्री आनंदीबेन पटेल।

पत्रिका

प्रभावितों को 10 दिनों की नकदी एक साथ

अमरेली के बगसर, कुकावा, वाडिया, धारी व गोंडल इलाके के हवाई निरीक्षण के बाद मुख्यमंत्री ने अमरेली जिला कलक्टर कार्यालय में राहत व बचाव कार्य की समीक्षा की। उन्होंने कहा कि राज्य सरकार प्रभावित इलाकों के लोगों को मदद के लिए पूरी तरह प्रतिबद्ध है। परिस्थिति की गंभीरता को देखते हुए सीएम ने अधिकारियों को कई निर्देश दिए। मुख्यमंत्री के अनुसार प्रभावित गांवों के लोगों को दस दिनों की नकदी व घरेलू खर्च को लेकर सहायता एक साथ दी जाएगी। उन्होंने कृषि व संपत्ति को नुकसान, पशुओं की मौत को लेकर समीक्षा की। लोगों के नियंत्रण के लिए दवा छिड़काव व पानी के क्लोरीनेशन की कार्यवाई के लिए कहा गया है।

उडान भर कर अमरेली जिले के प्रभावित क्षेत्रों में 87 जनों को सुरक्षित स्थानों पर पहुंचाया वहीं 20 स्थलों पर 15 हजार फूड पैकेट गिराए। वायु सेना के तीन हेलिकॉप्टरों के साथ-साथ राष्ट्रीय आपदा रिस्पांस बल (एनडीआरएफ) राहत व बचाव कार्य में लगे रहे।

राज्य में 21.40 फीसदी बारिश

राज्य में गत 24 घंटे में 33 जिले की 247 तहसीलों में अब तक 21.40 फीसदी बारिश हुई है। सबसे ज्यादा बारिश अमरेली जिले के धारी में 826 मिलीमीटर हुई है। राजकोट

जिले के गोंडल में 257 मिमी बारिश रिकॉर्ड की गई।

करीब दस हजार लोगों का स्थानांतरण

सौराष्ट्र में भारी बारिश से अब तक करीब दस हजार लोगों का स्थानांतरण किया गया है। राजकोट जिले में 4121, अमरेली में 4500 व भावनगर में 1100 लोगों को सुरक्षित स्थान पर पहुंचाया गया।

700 पशु मृत

राज्य भर में जोरदार बारिश के कारण 658 पशुओं की मौत हो गई है। अमरेली जिले में सबसे ज्यादा 502



सबसे ज्यादा 27 मौत अमरेली में

इससे पहले भारी बारिश को लेकर गांधीनगर में मुख्यमंत्री की अध्यक्षता में आयोजित संकट समूह की बैठक बुलाई गई। मुख्य सचिव जी आर अलोेरिया के अनुसार सबसे ज्यादा प्रभावित अमरेली जिले में 27, राजकोट में 4, भावनगर-3, सूरत में 2 तथा भरुच व वलसाड जिले में एक-एक लोगों की मौत हुई है। मृतकों के परिजनों को सहायता राशि के अलावा प्रतिदिन प्रति व्यक्ति के हिसाब से 60 रुपए की नकद सहायता, कपड़े की सहायता के रूप में 18 00 रुपए, घरेलू खर्च के रूप में 1000 रुपए की सहायता तथा चालीस फीसदी से ज्यादा अश्वत व घायल होने की रिश्तियों में 95 हजार रुपए चुकाए जाएंगे।

पशुओं, गिर सोमनाथ जिले में 126, द्वारका में 19, पोरबंदर में 5 तथा अन्य स्थलों पर 17 पशुओं की मौत हुई है। सबसे ज्यादा प्रभावित अमरेली जिले में मृतक पशुओं की निकालने के लिए 30 जेसीबी मशीन, 19 पशुपालन अधिकारी व 15 वेटरनरी चिकित्सकों को भेजा गया है। पशुओं की मौत को लेकर अन्य पशुओं में बीमारी का भय फैला है। इसके लिए राज्य सरकार ने विशेष वेटरनरी चिकित्सकों की टीमों को प्रभावित इलाकों में भेजा है।

फसलों को नुकसान

भारी बारिश से पांच जिले के

बागवानी फसलों को नुकसान हुआ है।

वलसाड, नवसारी, सूरत, जूनागढ़ में आम, चीकू, नारियल व केले के फसलों में व्यापक नुकसान देखने को मिला है। 12 तहसीलों में दस इंच से ज्यादा बारिश होने वाली 12 तहसीलों में फसलों को व्यापक नुकसान पहुंचा है। फसलों के नुकसान के सर्वेक्षण की कार्यवाई आरंभ की गई है। उधर जहां पर बीज, खाद व जमीन धुल गए हैं उन इलाकों में किसान फिर से बुवाई करने के लिए बीज निगम को बीज तथा गुजकोमासोल को खाद तैयार रखने की सूचना दी गई है।

नौ बांधों में चली चादर

प्रदेश के 202 बांधों में से सौराष्ट्र के नौ में बांधों में चादर चले गई। ग्यारह बांध हाई अलर्ट और नौ अलर्ट घोषित किए गए हैं। प्रदेश के मुख्य बांध सरदार सरोवर 117.47 मीटर के स्तर पर पहुंच गया है। राज्य के इमरजेंसी ऑपरेशन सेंटर की ओर से मिली रिपोर्ट के अनुसार गुरुवार को सौराष्ट्र के नौ जलाशय पूरी तरह से भर गए हैं। इस क्षेत्र में 137 बांध हैं। क्षमता का नब्बे फीसदी या उससे अधिक पानी का संग्रह होने के कारण ग्यारह बांध हाई अलर्ट पर हैं तो नौ में अस्सी से नब्बे फीसदी पानी होने पर उन्हें अलर्ट घोषित किया गया है। सात बांध ऐसे भी हैं जिनमें क्षमता का सत्तर फीसदी से अधिक पानी का संग्रह हो गया है। इस तरह के बांधों को सामान्य चेतावनी पर रखा है।

Hindustan Times
Statesman
The Times of India (N.D.)
Indian Express
Tribune
Hindustan (Hindi)

Nav Bharat Times (Hindi)
Punjab Keshari (Hindi)
The Hindu
Rajasthan Patrika (Hindi)
Deccan Chronicle
Deccan Herald


M.P.Chronicle
Aaj (Hindi)
Indian Nation
Nai Duniya (Hindi)
The Times of India (A)
Blitz

and documented at Bhaqirath(English) & Bhaqirath (Hindi) - 01/06

गुजरात में बारिश

विभिन्न स्थानों पर 200 से अधिक वाहन फंसे हुए हैं। भारी बारिश के कारण दक्षिण कश्मीर के कई इलाकों में नदी-नालों में बाढ़ की स्थिति पैदा हो गई है और झेलम नदी में भी पानी खतरे के निशान से ऊपर चला गया है। अधिकारियों ने बताया कि झेलम नदी और उसकी सहायक नदियों में जलस्तर बढ़ने से नई बस्ती, तकिया बेहगमपोरा, शम्सीपोरा और हसनपोरा सहित अनंतनाग जिले के कई इलाकों में बाढ़ का पानी भर गया है। अधिकारियों के अनुसार वैशव नाम की एक छोटी नदी में भी पानी का बहाव इतना बढ़ गया कि वह कुलगाम जिले के किमोह, मीर बाजार, अस्थल और देवसर इलाकों में भर गया। दक्षिण कश्मीर में कई पुल और सड़कें पानी में बह गए, वहीं भारी बारिश के कारण पुलवामा जिले के ताल क्षेत्र में भी बाढ़ आ गई। कुलगाम जिले के चमगुंड इलाके में बाढ़ के पानी में कुछ यात्रियों के भी फंसे होने की अपुष्ट खबरें मिल रही हैं।

गुजरात में 46 मौतें : गुजरात में पिछले 24 घंटे के दौरान हुई भारी वर्षा और कई स्थानों पर चक्रवाती आंधी के कारण कम से कम 46 लोगों की मौत होने से मची अफरातफरी के बीच वायु सेना और एनडीआरएफ की टीमों को राहत और बचाव कार्य में लगाया गया है जबकि मुख्यमंत्री श्रीमती आनंदीबेन पटेल आज दोपहर बाद प्रभावित क्षेत्रों का हवाई सर्वेक्षण करेंगी।



गुजरात में गुरुवार को भारी वर्षा से अमरेली जिला में आई बाढ़ में घिरे लोगों को निकालते वायुसेना के कर्मचारी। (छाया : प्रै.टू.)

गुजरात में बारिश का कहर कश्मीर भी खतरे में

संवाददाता, एजेंसियां/
अहमदाबाद, श्रीनगर

भारी बारिश के चलते जम्मू-कश्मीर राष्ट्रीय राजमार्ग पर भूस्खलन से कुछ वाहन दब गए मगर यात्री बाल-बाल बच गए हैं। भूस्खलन के कारण राजमार्ग बाधित हो गया है। उधर गुजरात में भारी वर्षा और कई स्थानों पर चक्रवाती आंधी के कारण 46 से अधिक लोगों की मौत होने से मची अफरातफरी के बीच मुख्यमंत्री आनंदी बेन पटेल ने आज बाढ़ प्रभावित क्षेत्रों का हवाई सर्वेक्षण किया।

बनिहाल पहुंची खबरों के अनुसार पुलिस अधिकारियों ने बताया कि जम्मू-श्रीनगर राष्ट्रीय राजमार्ग पर बनिहाल और पीरा सेक्टर के बीच कई स्थानों पर भूस्खलन हुआ, जिसके कारण आज राजमार्ग बंद हो गया। उन्होंने बताया कि राजमार्ग पर गुरु, पंधल, खूनी नल्लाह, सेरी करोले और पीरा में भूस्खलन हुआ और राजमार्ग पर कई अन्य जगहों पर पहाड़ की चोटियों से चट्टानें और पत्थर भी गिरे हैं जिसके कारण राजमार्ग पर यात्रा करना खतरनाक हो गया है।

इस बीच, रामसू और सेरी में हुये भूस्खलन के कारण करीब तीन वाहन आंशिक रूप से दब

हाल-बेहाल

गुजरात में अब तक 50 लोग मारे जा चुके हैं जबकि जम्मू-कश्मीर में झेलम खतरे से ऊपर

गए हैं। उन्होंने बताया कि हदसे में यात्री बाल-बाल बच गये हैं। उन्होंने बताया कि राजमार्ग के बंद होने के कारण राजमार्ग के

► **शेष पृष्ठ 11** पर विभिन्न स्थानों पर 200 से **दिल्ली में मानसून की पहली बौछार**

नई दिल्ली, (भाषा, वार्ता): मौसम विभाग ने इस बात की पुष्टि की कि दक्षिण पश्चिम मानसून पिछले कुछ दिनों में तेजी से बढ़ने के साथ अपनी सामान्य शुरुआत से पहले दिल्ली पहुंच गया है। दिल्ली में सुबह मौसम की पहली मानसूनी बारिश हुई जिससे पाठ्य लुढ़ककर 22.4 डिग्री सेल्सियस हो गया जो मौसम के औसत तापमान से छह डिग्री कम है। मौसम विभाग के एक अधिकारी के अनुसार सुबह से राष्ट्रीय राजधानी के अलग-

► **शेष पृष्ठ 11** पर

News item/letter/article/editorial published on June 26/6/2015 in the

Hindustan Times
Statesman
The Times of India (N.D.)
Indian Express
Tribune
Hindustan (Hindi) ✓

Nav Bharat Times (Hindi)
Punjab Keshari (Hindi)
The Hindu
Rajasthan Patrika (Hindi)
Deccan Chronicle
Deccan Herald

M.P. Chronicle
Aaj (Hindi)
Indian Nation
Nai Duniya (Hindi)
The Times of India (A)
Blitz

and documented at Bhagirath (English) & Publicity Section, CWC.

समय से पहले मानसून ने दी दस्तक

नई दिल्ली | विशेष संवाददाता

मानसून ने दिल्ली, हरियाणा और पूर्वी राजस्थान में समय से पहले दस्तक दे दी है। दिल्ली में मानसून के पहुंचने की सामान्य तिथि 29 जून है जबकि पश्चिमी राजस्थान में यह जुलाई के पहले सप्ताह में पहुंचता है। इस बार मानसून ने पहले ढिलाई और अचानक तेजी दिखाई है।

मौसम विभाग ने कहा कि पश्चिमी राजस्थान के कुछ हिस्सों को छोड़कर अब मानसून पूरे देश पर छा गया है।

कभी जल्दी कभी देर

- साल 2002 में 19 जुलाई को दिल्ली में आया था मानसून
- 2003 और 04 में 5 जुलाई को राजधानी में आया था मानसून

दक्षिणी हिस्से, पूर्वोत्तर और उत्तर के पहाड़ी राज्यों में अगले कुछ दिनों तक मानसून की गतिविधियां जारी रहने की संभावना है। दिल्ली और मैदानी इलाकों में हालांकि बारिश की भविष्यवाणी

विभाग नहीं कर रहा है लेकिन जैसे ही गर्मी में इजाफा होगा फिर बारिश की संभावना बन जाएगी।

इस बीच मौसम विभाग ने दावा किया है कि मानसून के 25 दिनों में सामान्य से 28 फीसदी ज्यादा बारिश हुई है। दक्षिणी राज्यों में 30, मध्य भारत में 30, उत्तर-पश्चिम में 27 तथा पूर्वोत्तर राज्यों में सामान्य से तीन फीसदी ज्यादा बारिश हुई है। अब तक देश में 159 मिमी बारिश हुई है जबकि सामान्य बारिश का रिकार्ड 124 मिमी का है।

News item/letter/article/editorial published on June - 26. 6. 2015 in the

Hindustan Times	Nav Bharat Times (Hindi)	M.P. Chronicle
Statesman	Punjab Keshari (Hindi)	A a j (Hindi)
The Times of India (N.D.)	The Hindu	Indian Nation
Indian Express	Rajasthan Patrika (Hindi)	Nai Duniya (Hindi)
Tribune	Deccan Chronicle	The Times of India (A)
Hindustan (Hindi) ✓	Deccan Herald	Blitz

and documented at Bhagirath(English)& Publicity Section, CWC.

यमुना की सफाई के लिए दिए 3656 करोड़ रुपये

नई दिल्ली | प्रमुख संवाददाता

दिल्ली सरकार ने यमुना को प्रदूषण मुक्त बनाने के लिए और इसकी सफाई के लिए बजट में 3656 करोड़ रुपये प्रावधान कर दिया। सरकार इस रकम से 15 सीवेज ट्रीटमेंट प्लांट और 3 नये सीवेज पम्पिंग स्टेशन स्थापित करेगी। ताकि यमुना नदी में शोधन के बगैर सीवेज का पानी नहीं जाने दिया जाए।

दिल्ली सरकार ने तीन साल के भीतर 800 अनधिकृत कालोनियों को पाइप

लाइन के जरिए पीने का पानी पहुंचाने की घोषणा की है। फिलहाल इन कालोनियों को पानी के लिए टैंकर पर निर्भर रहना पड़ता है।

सरकार ने कहा है कि इस साल के अंत तक 250 अनधिकृत कालोनियों में पीने का पानी पाइप लाइन के जरिए आपूर्ति की जाएगी। सरकार ने बजट चालू वित्त वर्ष में पानी की आपूर्ति के लिए योजनागत व्यय के लिए 1468 करोड़ रुपये का प्रावधान किया है।

News item/letter/article/editorial published on June-26-06-2015 in the

Hindustan Times

Statesman

The Times of India (N.D.)

Indian Express

Tribune

Hindustan (Hindi)

Nav Bharat Times (Hindi)

Punjab Keshari (Hindi)

The Hindu

Rajasthan Patrika (Hindi)

Deccan Chronicle

Deccan Herald

M.P. Chronicle

A a j (Hindi)

Indian Nation

Nai Duniya (Hindi)

The Times of India (A)

Blitz

and documented at Bhagirath(English)& Publicity Section, CWC.

चक्रवाती तूफान के कारण 70 लोगों की मौत, मुख्यमंत्री ने लिया जायजा

बारिश ने गुजरात में मचाई तबाही

आफत

अहमदाबाद/नई दिल्ली | हिंदी/एजेंसी

गुजरात में पिछले 24 घंटे के दौरान हुई भारी बारिश और कई स्थानों पर चक्रवाती तूफान के कारण 70 लोगों की मौत होने से अफरातफरी मची है। वायु सेना और एनडीआरएफ की टीमों को राहत और बचाव कार्य में लगाया गया है। सीएम आनंदीबेन पटेल ने गुरुवार को प्रभावित क्षेत्रों का हवाई दौरा किया और प्रत्येक मृतक के परिजनों को चार लाख रुपये मुआवजा देने की घोषणा की।

मौसम विभाग ने अगले 24 घंटे में भी राज्य में कई स्थानों पर भारी वर्षा की चेतावनी दी है। 32 जिलों के 226 तालुका में बारिश दर्ज की गई है। अमरेली जिले में सबसे अधिक 26 लोगों के मरने की सूचना है। पिछले 24 घंटे में राज्य में 70 लोगों की मौत हुई है। सर्वाधिक प्रभावित अमरेली, राजकोट और गिर सोमनाथ जिलों में 12 से लेकर 28 इंच तक बरसात दर्ज की गई। बारिश के कारण 300 से अधिक गांवों से संपर्क टूट चुका है।




गुजरात के अमरेली जिले में गुरुवार को छत पर बैठकर एयरफोर्स की सहायता का इंतजार करता एक परिवार। जिले में अब तक 26 लोगों की मौत हो चुकी है। • संवाद

झेलम में उफान, बाढ़ की चेतावनी

श्रीनगर। जम्मू कश्मीर में भारी बारिश के कारण दक्षिण कश्मीर के कई इलाकों में नदी नालों में बाढ़ की स्थिति पैदा हो गई है। झेलम नदी में भी पानी खतरे के निशान से ऊपर चला गया है। बारिश के कारण जम्मू एवं श्रीनगर को देश के शेष हिस्से से जोड़ने वाला राजमार्ग को बंद करना पड़ा। अफसरों ने बताया कि झेलम नदी और उसकी सहायक नदियों में जलस्तर बढ़ने से नई बस्ती, तकिया बेहरामपोरा, शम्सीपोरा और हसनपोरा सहित अनंतनाग जिले के कई इलाकों में बाढ़ का पानी भर गया है। गुरुवार दोपहर में झेलम नदी का पानी 27.15 फुट पर बह रहा था जो खतरे के निशान से 4.15 फुट ऊपर है।

बारिश से 48 घंटे रुकी चारवाहन यात्रा

देहरादून। उत्तराखंड में भीषण बारिश के चलते चारवाहन यात्रा रुक गई। पिछले 48 घंटे के लिए स्थगित कर दी है। यात्रा मार्ग पर लगभग 7000 यात्री फंसे हैं, जिन्हें सुरक्षित स्थानों पर पहुंचाया जा रहा है। एनडीआरएफ की टीमों को बाढ़ से बचाने के लिए तैनात कर दिया है। बदरीनाथ व हेमकुंड मार्ग पर लगभग 6000 व गौरीकुंड से केदारनाथ पैदल मार्ग पर 800 यात्री हैं, जिन्हें सुरक्षित स्थानों पर लाया जा रहा है। रास्ते के न खुलने की स्थिति में हेलीकॉप्टर से यात्रियों को निकाला जाएगा।



उत्तर प्रदेश में कमजोर साबित हो रहा मानसून

लखनऊ। लेटलतीफी के साथ गुरुवार को उत्तर प्रदेश पहुंचा मानसून अपने शुरुआती दौर में ही कमजोर साबित हो रहा है। मौसम और कृषि विभाग के मुताबिक पूरे प्रदेश में 24 जून तक 76 मिलीमीटर सामान्य बारिश होनी चाहिए थी। मगर अब तक महज 18.1 मि.मी. बारिश ही हुई है जो सामान्य वर्षा के मुकाबले महज 23.8 प्रतिशत है। पिछले साल भी प्रदेश में मानसून कमजोर रहा था और 50 से अधिक जिलों में सूखा पड़ा था। 2014 में 28.7 मि.मी. बारिश हुई थी जो सामान्य बारिश की अपेक्षा

37.7 प्रतिशत थी। गुरुवार को उत्तर प्रदेश कृषि अनुसंधान परिषद के फसल मौसम सतर्कता समूह की रिपोर्ट के अनुसार मानसून की उत्तरी सीमा सोनभद्र व बलिया से होकर गुजर रही है। रिपोर्ट में 30 जून तक के लिए लगाए गए अनुमान के अनुसार प्रदेश के सभी क्षेत्रों में मध्यम से घने बादल छाए रहने की सम्भावना है। तराई और पश्चिमी क्षेत्रों में मध्यम और कहीं-कहीं भारी वर्षा होने के आसार हैं। बुन्देलखण्ड, पूर्वांचल और मध्यांचल में तेज हवा के साथ हल्की बारिश हो सकती है।

News item/letter/article/editorial published on 26-06-2015 in the

Hindustan Times

Statesman

The Times of India (N.D.)

Indian Express

Tribune

Hindustan (Hindi) ✓

Nav Bharat Times (Hindi)

Punjab Keshari (Hindi)

The Hindu

Rajasthan Patrika (Hindi)

Deccan Chronicle

Deccan Herald

M.P. Chronicle

Aaj (Hindi)

Indian Nation

Nai Duniya (Hindi)

The Times of India (A)

Blitz

and documented at Bhagirath(English) & Publicity Section, CWC.

हि-26-6-15

नया अनुमान

जुलाई में पटरी से उतर सकती है 'मानसून एक्सप्रेस'

मौसम विशेषज्ञों की कमजोर मानसून की आशंका जुलाई में सच साबित हो सकती है। नए अनुमान के मुताबिक जुलाई के पहले प्रखवाड़े में सामान्य से कम बारिश होगी। ऐसा अभी तक वर्षा करा रहे कारक के पश्चिमी प्रशांत महासागर की तरफ बढ़ने और अल-नीनो के शक्तिशाली होने से होगा।

दो वजहें

अमेरिका की मौसम वेबसाइट एक्व्यूवेदर और पुणे स्थित इंडियन इंस्टीट्यूट ऑफ ट्रोपिकल मेटेोलॉजी ने जुलाई में सामान्य से कम वर्षा की बात कही है। एक्व्यूवेदर वेबसाइट के वरिष्ठ मौसम विज्ञानी जेसन निकोल्स का कहना है कि मानसून को पटरी से उतारने में दो कारक प्रमुख रूप से भूमिका निभाएंगे।

1 मानसून को सक्रिय करने वाली स्थितियां पश्चिमी प्रशांत महासागर की तरफ बढ़ेंगी। लिहाजा इसी सप्ताहांत मानसून की चाल सुस्त पड़ जाएगी। यह सिलसिला मध्य जुलाई तक जारी रहेगा।

2 इसी समय प्रशांत महासागर में अल-नीनो ताकतवर बन जाएगा। लिहाजा जुलाई में दक्षिणपश्चिम और उत्तरपूर्व को छोड़कर समूचे भारत में सामान्य से कम वर्षा होगी।

प्रभाव

सप्ताहगी उमस भरी गर्मी

जुलाई में बरसात कम होने से समूचे देश में एक बार फिर तापमान बढ़ेगा। लोगों को उमस भरी गर्मी का सामना करना पड़ेगा।

खेती-पाती पर आएगी आफत

अनाज की कीमतों को नियंत्रित करने के मकसद को धक्का पहुंचेगा। अल-नीनो का असर इस साल चावल, कपास, सोयाबीन की पैदावार को झटका दे सकता है।

24%

बरसात हो चुकी है जून में देशभर में। यह सामान्य से ज्यादा है।

सामान्य
सामान्य से कम



जून में जरूरत से ज्यादा वर्षा **35.38**

इंच बारिश मुंबई में 23 जून तक हुई। यह सामान्य से 153% अधिक है।

6.42 इंच बरसात राजकोट में बुधवार की सुबह तक 24 घंटे में दर्ज की गई।

क्या थी भविष्यवाणियां

1 भारतीय मौसम विभाग पहली भविष्यवाणी तो सकारात्मक थी लेकिन दूसरी में सामान्य से कम बारिश की बात कही गई। विभाग ने अल-नीनो के प्रभावी होने से देश में 88 प्रतिशत औसत बारिश का अनुमान जारी किया।

2 स्काईमेट

निजी एजेंसी स्काईमेट का कहना है कि अल-नीनो का ज्यादा प्रभाव नहीं पड़ेगा। 102% औसत बरसात होगी। कारण, 1997-1998 में भी सामान्य से 2.2 फीसदी ज्यादा बारिश हुई थी।

3 एक्व्यूवेदर

एक्व्यूवेदर डॉट कॉम ने अपनी पहली ही भविष्यवाणी में कहा था कि भारत में सूखा पड़ेगा। हालांकि देश के कुछ हिस्सों में बारिश होगी लेकिन उत्तरपश्चिम और मध्य भारत में मानसून रुक रहा।

and documented at Bhagireth(English)& Publicity Section, C.V.C.

Arriving behind schedule, monsoon advances over West Coast and North India in

Southwest monsoon gains strength, causes damage


Heavy rain in Gujarat kills 45

Incessant monsoon rains in Saurashtra and south Gujarat, have claimed 45 lives and created a flood-like situation in the State. According to officials, Amreli district is the worst-hit, with 36 deaths reported on Wednesday. The Met centre in Ahmedabad on Thursday predicted moderate to heavy rains in the coming days.

"The southwest monsoon has covered the whole of Gujarat. Monsoon is active over Gujarat region and vigorous over Saurashtra," a Met official told IANS.

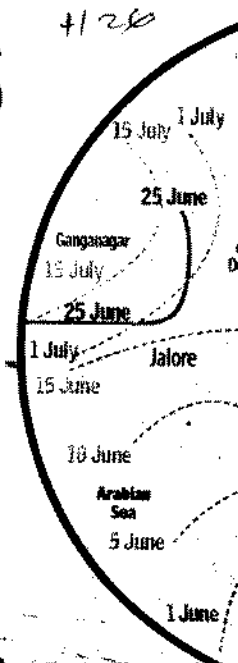

The official said: "Moderate to rather heavy rain will occur at most places in Gujarat region, Saurashtra-Kutch and in Diu, Daman, Dadra Nagar Haveli. The weather is likely to remain the same for the next five days."

Gujarat Chief Minister Anandiben Patel, who reviewed the situation at a high-level meeting in Gandhinagar on Thursday, urged people not to panic.



People stranded on a damaged road and (right) atop their submerged houses in Gujarat on Thursday. PHOTOS: REUTERS

The National Disaster Response Force and the IAF have been pressed into service for rescue and relief work in Amreli district. Over 100 people were airlifted in Amreli, while about 1,000 people were evacuated in Surat. — IANS



Kedarnath yatra put on hold after fears of landslips



A bridge washed away by floods at Sonprayag in Rudrapur district in Uttarakhand on Thursday.

— PHOTO: VIRENDER SINGH NEGI

Kavitha Upadhyay

DEHRADUN: As fears mounted that the incessant rain could trigger landslips, the yatra to the Kedarnath shrine has been postponed till Saturday.

On Thursday, the pilgrims on their way to Kedarnath were stopped after a bridge for motor vehicles at Sonprayag was damaged.

Rudrapur District Magistrate Raghav Langer said, "The decision on resuming the yatra [from June 28] would depend on the weather conditions."

"About 500 pilgrims who were returning from Kedarnath will spend Thursday night at Gaurikund and will be brought out from

the Kedar Valley on Friday," Mr. Langer said.

Chamoli district magistrate Ashok Kumar said the yatra to Hemkund Sahib was also halted because of damage to four makeshift bridges on the way.

Mr. Kumar said the yatra to Badrinath — also in Chamoli district — was halted after a landslide blocked

WHILE GOVT SAYS THE SITUATION IS UNDER CONTROL, THE JHELM CONTINUES TO FLOW OVER THE DANGER MARK

Central Water Commission
Technical Documentation Directorate
Bhagirath(English)& Publicity Section

725(A), North, Sewa Bhawan,
R.K. Puram, New Delhi – 66.

Dated

Subject: Submission of News Clippings.

The News Clippings on Water Resources Development and allied subjects are enclosed for perusal of the Chairman, CWC, and Member (WP&P/D&R/RM), Central Water Commission. The soft copies of clippings have also been uploaded on the CWC website.


Assistant Director (publicity)
for

Encl: As stated above.

Editor, Bhagirath (English) & Publicity

Director (T.D.)

For information of Chairman & Member (WP&P/D&R/R.M.), CWC and all concerned,
uploaded at www.cwc.nic.in