

Hindustan Times
Statesman
The Times of India (N.D.)
Indian Express
Tribune
Hindustan (Hindi)

Nav Bharat Times (Hindi)
Punjab Keshari (Hindi)
The Hindu ✓
Rajasthan Patrika (Hindi)
Deccan Chronicle
Deccan Herald

M.P. Chronicle
Aaj (Hindi)
Indian Nation
Nai Duniya (Hindi)
The Times of India (A)
Elitz

and documented at Bhadrath(English) & Publicity Section, CWC

10 more killed in floods in Bihar, U.P.

Major rivers are flowing above danger mark; NDRF teams sent to Varanasi, Allahabad and Ghazipur

NEW DELHI: Ten persons were killed and lakhs affected due to floods in Uttar Pradesh, Bihar and West Bengal, where major rivers are flowing above danger mark on Wednesday. Two boys were feared dead after they were washed away in flash floods in the Tawi river in Jammu on Wednesday.

In Uttar Pradesh, two persons were killed in floods which have affected around 8.7 lakh people in 987 villages of 28 districts, officials said.

National Disaster Response Force (NDRF) teams have been sent to Varanasi, Allahabad, Ghazipur and Ballia, Relief Commissioner D.K. Singh said, adding, "In these four districts, 30,247 people have been shifted to the relief camps, while 62,397 have been moved to safer places."

The situation had worsened due to release of water from Nepal and the adjoining States of Madhya Pradesh and Uttarakhand which led to further rise in the water levels of the major rivers, he said.

NDRF reaches out

In Bihar, NDRF personnel rendered timely help to three marooned pregnant women at separate places to deliver babies safely.

The NDRF men helped a pregnant woman in Birpur deliver a healthy baby boy on



ALL AT SEA: A man carrying drinking water at a flooded village in Raghopur, Bihar, on Wednesday. — PHOTO: PTI

board their relief boat in the Raghopur block of Vaishali district on Wednesday. On Tuesday, NDRF personnel helped two marooned pregnant women in distress in Raghopur which is flooded due to the swollen Ganga.

With seven fresh deaths, the toll in the current round

of floods in Bihar due to the swollen Ganga river rose to 29. In Aurangabad district, one person was killed and eight others feared dead when a country boat ferrying flood victims capsized in swollen Punpun river.

Heavy rains lashed Delhi, bringing down the mercury

two notches below normal even as humidity levels rose.

In Jammu, two teenage brothers were feared dead after they were washed away in flash floods in the Tawi river, while another youth was rescued, police said.

In West Bengal, West Midnapore, Hooghly, Howrah,

Bankura, Burdwan and Nadia districts are affected due to the release of water by the Damodar Valley Corporation.

In Punjab and Haryana, maximum temperatures hovered close to normal levels even as light rain lashed places. — PTI

Hindustan Times
Statesman
The Times of India (N.D.)
Indian Express
Tribune
Hindustan (Hindi)

Nav Bharat Times (Hindi)
Punjab Keshari (Hindi)
The Hindu
Rajasthan Patrika (Hindi)
Deccan Chronicle
Deccan Herald

M.P. Chronicle
Aaj (Hindi)
Indian Nation
Kai Duniya (Hindi)
The Times of India (A)
Elitz

and documented at Bhagirath(English)& Publicity Section, CW/C.

14

WC

Earthquake in Italy kills 120

368 injured as mountain villages in central Italy are partly reduced to rubble

ACCUMOLI (ITALY): A powerful earthquake rattled a remote area of central Italy on Wednesday, leaving at least 120 people dead and scenes of carnage in mountain villages.

With 368 people injured and an unknown number trapped under rubble, the figure of dead and wounded was expected to rise in the wake of the pre-dawn quake, Prime Minister Matteo Renzi warned.

Scores of buildings were reduced to dusty piles of masonry in communities close to the epicentre of the quake, which had a magnitude of between 6.0 and 6.2. It hit a remote area straddling Umbria, Marche and Lazio at a time of year when second-home owners and other visitors swell the numbers staying there. Many of the victims were from Rome.

Worst in seven years

The devastated area is just north of L'Aquila, the city where some 300 people died in another quake in 2009.

More than half of the deaths occurred in and around the villages of Amatrice, Accumoli and Arquata del Tronto. "Half the village has disappeared," said Amatrice Mayor Sergio Pirozzi, surveying a town centre that looked as if had been subjected to a bombing raid.

Pope Francis interrupted his weekly audience in St. Peter's Square to express his shock. "To hear the Mayor of Amatrice say his village no longer exists and knowing that there are children among the victims, is very



MOMENT OF TRAGEDY: The 13th century clock tower in Amatrice, Italy, which stopped when the quake struck; (right) Victims among the rubble of a house. — PHOTOS: AFP

upsetting for me," he said.

Civil Protection chief Fabrizio Curcio classed the quake as "severe".

The shocks were strong enough to be felt 150 km away in Rome, where authorities ordered structural tests on the Colosseum.

Amatrice is a beauty spot famed as the home of amatriciana, one of Italy's favourite pasta sauces, and is a popular destination for Romans seeking cool mountain air at the height of the summer. It was packed with visitors when the quake struck at 3:36am (0136 GMT). Three minutes later the clock on the village's 13th-century tower stopped. — AFP

Quake rocks Myanmar

YANGON: A powerful earthquake measuring magnitude 6.8 shook central Myanmar on Wednesday, damaging scores of ancient Buddhist pagodas in the former capital of Bagan, a major tourist attraction, officials said.

The U.S. Geological Survey said the quake was centred about 25 km west of Chauk, an area west of Bagan.

It was located fairly far below the Earth's surface at a depth of about 84 km, it said. Deep earthquakes generally cause less surface damage.

Dr. Myo Thant, general secretary of the Myanmar Earthquake Committee, said

other areas apparently were not badly affected and there were no reports of deaths.

The epicentre is an area where earthquakes are fairly common, but usually don't cause many casualties because there are no large densely populated cities. However, reports of damage from remote villages are often slow to arrive.

Staff members of the London-based charity Save the Children in Pakokku, about 70 km from the epicentre, said they felt heavy shaking when the earthquake struck, according to Evan Schuurman, a spokesman for the group. — AP

Hindustan Times
Statesman
The Times of India (N.D.)
Indian Express
Tribune ✓
Hindustan (Hindi)

Nav Bharat Times (Hindi)
Punjab Koshari (Hindi)
The Hindu
Rajasthan Patrika (Hindi)
Deccan Chronicle
Deccan Herald

M.P. Chronicle
Aaj (Hindi)
Indian Nation
Kai Duniya (Hindi)
The Times of India (A)
Blitz

and documented at Bhagirath (English) & Publicity Section, CWC.

UP floods: 2 dead, 28 districts affected

7-25

LUCKNOW, AUGUST 24

Two persons were killed in the UP floods, which have affected lakhs in 28 districts of the state, officials said today. While Sudhir, 18, drowned in flood waters at Raghurajpur village in Jamania area, Shivpujan Yadav, 40, drowned while trying to rescue cattle from his marooned hut, the police said.

"Flood waters have affected two more districts — Mirzapur and Mahoba. Now, 28 districts of the state are affected by the flood," said Relief Commissioner DK Singh.

He said the Ganga was flowing 2.695 metre above the 'red' mark at Ballia and was rising. It was flowing 1.426 metre above the 'danger' mark at Allahabad and above the 'red' mark at Mirzapur, Varanasi and Ghazipur. The Yamuna was flowing above the 'danger' mark at Jalaun, Hamirpur and Allahabad, Singh said.

NDRF teams have been sent to Varanasi, Allahabad, Ghazipur and Ballia, he said, adding that a total of 8.7 lakh people in 987 villages were affected by floods.

"In these four districts, 30,247 people have been shifted to relief camps, while 62,397 have been



A man carries a cylinder in a flooded locality in Allahabad on Wednesday. PTI

moved to safer places," Singh said, adding that the situation had worsened due to release of water from Nepal and the adjoining states of Madhya Pradesh and Uttarakhand, which has led to further rise in the water levels of major rivers.

The state government has directed the divisional commissioners and district magistrates concerned to help the flood victims on war footing.

Officers have been asked not to sanction leave to employees involved in the rescue and relief work unless it is urgent. — PTI

Hindustan Times
Statesman
The Times of India (N.D.)
Indian Express
Tribune
Hindustan (Hindi)


Nav Eharat Times (Hindi)
Punjab Keshari (Hindi)
The Hindu
Rajasthan Patrika (Hindi)
Deccan Chronicle
Deccan Herald

M.P. Chronicle
Aaj (Hindi)
Indian Nation
Nai Duniya (Hindi)
The Times of India (A)
Elitz

and documented at Bhagirath(English) & Publicity Section, CWG.

CYCLE OF NATURE: UP-BIHAR TOLL NOW 24 AFP

26-TDO-P-15



A man cycles along a flooded road on the outskirts of Allahabad on Thursday. At least nine people have died in Uttar Pradesh and another 15 in Bihar as several rivers continue to flow above the danger mark in both the states. A total of 1,30,000 people have taken shelter in relief camps across the two states, and additional emergency workers have been deployed to help with rescue and relief efforts

Hindustan Times
Statesman
The Times of India (H.D.)
Indian Express
Tribune
Hindustan (Hindi)

Nav Bharat Times (Hindi)
Punjab Keshari (Hindi)
The Hindu
Rajasthan Patrika (Hindi)
Deccan Chronicle
Deccan Herald

M.P. Chronicle
Aaj (Hindi)
Indian Nation
Nai Duniya (Hindi)
The Times of India (A)
Elitz

and documented at Bhagirath(English) & Publicity Section, CWC.

म्यांमार सहित भारत के 12 राज्य भूकंप से हिले

नई दिल्ली/कोलकाता | हिंदी

दहशत

25-8-16

म्यांमार में बुधवार को 6.8 तीव्रता के आए भूकंप से भारत के करीब एक दर्जन राज्य हिल गए। बिहार, झारखंड सहित पूर्वी भारत के 12 राज्यों में शाम 4.04 बजे भूकंप के झटके महसूस किए गए।

भूकंप के कारण कोलकाता, पटना जैसे शहरों में लोग घरों से बाहर निकल आए। कोलकाता के दफ्तरों में छुट्टी की घोषणा कर दी गई। मेट्रो को भी कुछ समय के लिए रोक दिया गया। राष्ट्रीय भूकंप केंद्र के मुताबिक, पूर्वोत्तर सहित अन्य

- पूर्वोत्तर के 8 राज्यों सहित बंगाल झारखंड तक झटके महसूस हुए
- म्यांमार में था केंद्र, 6.7 तीव्रता मापी गई रिक्टर पैमाने पर

राज्यों में इसकी तीव्रता 3.1 से 5.5 थी। बिहार मौसम विज्ञान विभाग के निदेशक एके सेन ने बताया कि भूकंप के बाद कुछ पुराने मकानों में दरार आ गई, लेकिन जानमाल के नुकसान की सूचना नहीं है।
➤ इटली में 73 की मौत पेज 23

एक्यूमोली और एमाट्राइस शहरों को सबसे अधिक नुकसान हुआ, बचाव कार्य जारी

इटली में भूकंप से 73 की मौत

रोम | एजेंसियां

मध्य इटली में बुधवार तड़के रिक्टर पैमाने पर 6.2 स्तर के आए भूकंप में 73 लोगों की मौत हो गई है। सैकड़ों अन्य घायल हुए हैं। यूएस जियोलॉजिकल सर्वे के मुताबिक भूकंप का केंद्र राजधानी रोम से 105 किलोमीटर पूर्व नोरसिया में जमीन से महज दस किलोमीटर नीचे स्थित था।

इटली के नागरिक सुरक्षा सेवा के प्रमुख फाबरियो कुरिसो ने कहा कि भूकंप के झटके स्थानीय समयानुसार बुधवार तड़के 3:36 बजे महसूस किए गए। ऐसे में अधिकतर लोगों को घरों से बाहर निकलने का भी मौका नहीं मिला। सबसे अधिक एमाट्राइस और एक्यूमोली शहरों को नुकसान हुआ है।

पास्ता का शहर एमाट्राइस जमींदोज

भूकंप में इटली का ऐतिहासिक शहर एमाट्राइस पूरी तरह से मलबे में तब्दील हो गया है। यह पूरी दुनिया में अपने पास्ता व्यंजन के लिए मशहूर है। एमाट्राइस करीब एक हजार साल पुराना शहर है अपनी खूबरसूरत पत्थर की बनी इमारतों के लिए पर्यटकों का सबसे पसंदीदा स्थान था। हालांकि, इसे प्रगैतिहासिक शहर माना जाता है।



मध्य इटली के एमाट्राइस में बुधवार को भूकंप के बाद घायल युवक को अस्पताल ले जाते बचावकर्मी। • रायटर्स

मदद को आए कई देश

आपदा के इस समय में इटली की मदद करने को कई देश सामने आए हैं। जर्मनी के विदेश मंत्री फ्रैंक वाल्टर स्टेइनमियर ने कहा कि उनका देश हर संभव मदद करने को तैयार है। फ्रांस के राष्ट्रपति फ्रांस्वा ओलॉंद ने भी मदद की पेशकश की है।

आने वाले दिन चुनौतीपूर्ण होंगे। हमारी प्राथमिकता मलबे में फंसे लोगों को सुरक्षित निकालना है। मुश्किल के इस समय में मदद को आगे आए नागरिकों को मेरा शुक्रिया।
-मेट्टियो रेंजी, प्रधानमंत्री, इटली

म्यांमार में कई पैगोडे ध्वस्त

यंगून। म्यांमार में बुधवार को भारतीय समयानुसार शाम 4.04 बजे भूकंप के तीव्र झटके महसूस किए गए। रिक्टर पैमाने पर 6.8 स्तर के भूकंप का केंद्र प्रचीन बगान शहर से 25 किलोमीटर दूर चौक में सतह से 84 किलोमीटर नीचे था।

भूकंप से अबतक कम से कम तीन लोगों की मौत हुई है। कई अन्य घायल हुए हैं, जबकि बगान शहर के कई ऐतिहासिक पैगोडों को भारी नुकसान पहुंचा है। अधिकारियों ने बताया कि शहर के ऐतिहासिक 60 पैगोडों में कुछ को भारी नुकसान पहुंचा है। इसमें तीन लोगों की मौत भी हुई है। (एजेंसी)

ऐतिहासिक शहर ध्वस्त

3000 की आबादी वाले एमाट्राइस शहर की सभी इमारतें ध्वस्त एमाट्राइसियाना व्यंजन के लिए दुनियाभर में मशहूर है यह शहर

1529 इसवी में स्पेन ने इस शहर को नष्ट कर दिया था, इसके बाद से यह अब हुआ बरबाद

Hindustan Times
Statesman
The Times of India (N.D.)
Indian Express
Tribune
Hindustan (Hindi) ✓

Nav Bharat Times (Hindi)
Punjab Keshari (Hindi)
The Hindu
Rajasthan Patrika (Hindi)
Deccan Chronicle
Deccan Herald

M.P. Chronicle
Aaj (Hindi)
Indian Nation
Nai Duniya (Hindi)
The Times of India (A)
Elitz

and documented at Bhagirath(English)& Publicity Section. CWC

50 हजार परिवार शरणार्थी बने, गंगा-घाघरा पूर्वांचल के कई जिलों में तबाही मचा रही, गाजीपुर और बलिया में स्थिति सबसे ज्यादा खराब

वाराणसी में बाढ़ से पांच लाख लोग फंसे



वाराणसी | हिन्दुस्तान टीन

वाराणसी में गंगा सातवें दिन ठहर-ठहर कर बढ़ रही है। अब तक गंगा, वरुणा और गोमती में बाढ़ में 50 हजार परिवार शरणार्थी बन चुके हैं जबकि पांच लाख की आबादी बाढ़ में फंसी है। हालात भयावह हैं। गंगा का जलस्तर बुधवार सुबह 10 बजे से स्थिर है। शाम पांच बजे भी वह 72.56 मीटर पर था। हालांकि केंद्रीय जल आयोग ने अभी वृद्धि का ही अनुमान व्यक्त किया है। बाढ़ प्रभावित क्षेत्रों में एनडीआरएफ, पीएसी के अलावा प्रशासन की ओर से लोगों को सुरक्षित स्थानों पर पहुंचाने की कोशिश नाकाफी साबित हो रही है। चिरईगांव विकास खंड में ढाब क्षेत्र टापू बन चुका है।



वाराणसी के डुमरी में बुधवार को गंगा नदी के बाढ़ से जलमग्न होने के बाद लोगों को जरूरी सामानों की खरीदारी करने के लिए घुटनों पानी के बीच जाना पड़ा।

गंगा घाघरा पूर्वांचल के कई जिलों में तबाही मचा रही है। बुधवार को कभी ठहराव तो कभी बढ़ाव के बीच पानी कई नए इलाकों तक पहुंच गया है। गंगा का

कहर सबसे ज्यादा बलिया और गाजीपुर में बरप रहा है। मिर्जापुर में इलाहाबाद मार्ग पर भी पानी पहुंच गया है। चंदौली में वाराणसी-मुगलसराय मार्ग पर पानी बहने

से आवागमन प्रभावित हो रहा है। बलिया-सोनभद्र में चार की मौत बलिया और सोनभद्र में बाढ़ के पानी से चार लोगों की मौत हो गई।

बिहार में बाढ़ का खतरा टला नहीं

पटना। बिहार में बाढ़ का खतरा अभी टला नहीं है। सोन और गंगा पटना के साथ आंखमिचौली खेल रही है। पुनपुन अब भी आंखें तरेर रही है। बुधवार शाम को बढ़ने के बावजूद बुधवार को सोन का डिस्चार्ज घटकर आधा हो गया, लेकिन गंगा अभी भी स्थिर है। उच्चतम स्तर को पार करने के बाद इस नदी का जलस्तर थोड़ा नीचे आया है, लेकिन खतरा टला नहीं है।

तीन चरणों में आई बाढ़ से 55 लाख प्रभावित

बिहार में 22 जुलाई से अब तक तीन चरणों में आई बाढ़ के कारण राज्य की 55 लाख 60 हजार आबादी प्रभावित हुई है। इसमें अभी 30 लाख 31 हजार लोग सीधे तौर पर प्रभावित हैं। बाढ़ के कारण अब तक 120 लोगों की मौत हो गई।

आपदा में बिहार को केंद्र से अपेक्षित मदद नहीं

पटना | हिन्दुस्तान ब्यूरो

सुखाड़, चक्रवाती तूफान और बाढ़ जैसी प्राकृतिक आपदाओं में भी बिहार को केंद्र सरकार से अपेक्षित सहयोग नहीं मिल पा रहा है।

बीते आठ-दस वर्षों में आपदा आने पर बिहार ने जितनी सहायता मांगी, उसकी तुलना में पांच फीसदी राशि भी राज्य को नहीं मिल सकी। आपदा प्रबंधन विभाग के अनुसार बीते 10 वर्षों में बिहार ने 70 हजार करोड़ से अधिक राशि की मांग की, लेकिन इसमें से बमुश्किल चार हजार करोड़ ही बिहार को मिल सका है। हाल के सालों में साल 2008 में कोसी नदी में कुसहा बांध टूटने की घटना सबसे प्रलयकारी साबित हुई।

पांच जिले सुपौल, पूर्णिया, मधेपुरा, सहरसा और अररिया की 35 लाख की आबादी प्रभावित हुई। उस समय तत्कालीन प्रधानमंत्री बिहार दौरे पर आए और इसे राष्ट्रीय आपदा घोषित किया।

वाराणसी में बाढ़ से चिंतित हैं पीएम

नई दिल्ली। प्रधानमंत्री नरेंद्र मोदी ने यूपी स्थित अपने संसदीय क्षेत्र वाराणसी में बाढ़ की स्थिति को लेकर गहरी चिंता व्यक्त की और कहा कि उनका कार्यालय सहायता मुहैया कराने के लिए स्थानीय प्रशासन के साथ मिलकर काम कर रहा है। मोदी ने ट्वीट किया, वाराणसी में बाढ़ की स्थिति को लेकर बहुत चिंतित हूँ।

भाजपा सांसद और विधायक सहयोग करेंगे

नई दिल्ली। भाजपा अध्यक्ष अमित शाह ने बुधवार को पार्टी के निर्वाचित प्रतिनिधियों और दूसरे नेताओं एवं कार्यकर्ताओं से बाढ़ प्रभावित राज्यों में राहत एवं बचाव अभियानों में शामिल होने को कहा।

Hindustan Times
Statesman
The Times of India (N.D.)
Indian Express
Tribune
Hindustan (Hindi)

Nav Bharat Times (Hindi)
Punjab Keshari (Hindi)
The Hindu
Rajasthan Patrika (Hindi)
Deccan Chronicle
Deccan Herald

M.P. Chronicle
Aaj (Hindi)
Indian Nation
Nai Duniya (Hindi)
The Times of India (A)
Elite

and documented at Bhagirath(English)& Publicity Section, CWIC.

ग्लोबल वॉर्मिंग की वजह से डूब रहा देश... पत्रिका - 26-8-16

आधा हिंदुस्तान भीषण बाढ़ की चपेट में...

60 लाख लोग प्रभावित

दिनेश मिश्र

rajasthanpatrika.com

नई दिल्ली. भीषण बाढ़ ने करीब आधे से ज्यादा हिंदुस्तान को अपनी चपेट में ले लिया है। भारी मानसूनी बारिश के बाद आई बाढ़ की वजह से उत्तर प्रदेश, मध्य प्रदेश, राजस्थान, गुजरात, पश्चिम बंगाल, बिहार, ओडिशा, असम और समेत कई राज्यों में हालात तबाही के कगार पर पहुंच गए हैं।

अब तक कम से कम 300 लोग मारे जा चुके हैं, जबकि 60 लाख लोग बुरी तरह प्रभावित हो गए हैं। अंडमान-निकोबार में अर्थ एंड मेटोलॉजिकल डिपार्टमेंट में मौसम वैज्ञानिक अमित कुमार सिंह कहते हैं कि यह बाढ़ सिर्फ मौसमी नहीं है। इसके पीछे सबसे बड़ी वजह कार्बन डाई आक्साइड और मीथेन जैसी ग्रीन हाउस गैसों हैं। इसकी वजह से ग्लेशियर लगातार पिघल रहे हैं। जिससे नदियों में उफान आ रहा है। इसका सबसे बड़ा उदाहरण यह है कि असम में बाढ़ आती है, जबकि सबसे ज्यादा बारिश वाले क्षेत्र मेघालय में कोई बाढ़ नहीं आती है।

मुख्य वजहें

ग्लोबल वॉर्मिंग से बढ़ रहा नदी का जलस्तर
बांधों के जरिए नदियों में पानी का रोका जाना
महानगरों में जलनिकासी की बेहतर व्यवस्था नहीं होना
नेपाल से मानसून के मौसम में पानी छोड़ा जाना

... तो प्रकृति हमारा विनाश कर देगी

जब तक हम ग्रीन हाउस गैसों पर खुद से रोक नहीं लगाएंगे, यह समस्या बढ़ती ही जाएगी। साल दर साल बाढ़ और सूखे की स्थिति गंभीर होती जा रही है। हम नहीं चेंते तो प्रकृति हमें खत्म कर देगी।

अमित कुमार सिंह, वैज्ञानिक, मौसम विभाग, अंडमान-निकोबार

मगर सरकारें हैं कि चेत नहीं रहीं

बार-बार आने वाली बाढ़ की वजह से हर साल करोड़ों का नुकसान होता है। मगर सरकारों पर इसका कोई असर नहीं पड़ रहा है। पर्यावरण को हम सबसे ज्यादा नुकसान पहुंचा रहे हैं। हमारी



अनिल जोशी
पर्यावरणविद

जमीन, पहाड़, जंगल सभी को नुकसान पहुंचाया जा रहा है। जिससे सूखा तो कहीं बाढ़ का सामना करना पड़ रहा है। उत्तराखंड, राजस्थान, मध्यप्रदेश जैसे राज्यों पर बुरा असर पड़ रहा है। अंधे विकास की होड़ में सरकारें पर्यावरण को भूल रही हैं। कोई ठोस पहल नहीं हो रही है।

बिहार में 30 लाख लोग प्रभावित

बूढ़ी गंडक, गंगा, सोन, कोसी पुनपुन, घाघरा उफान पर

1115 गांव डूबे, 22 मरे

1,40 लाख को सुरक्षित स्थान पर पहुंचाए गए

20 जिले बाढ़ प्रभावित
पटना, वैशाली, भागलपुर, कटिहार, खगड़िया प्रभावित

यूपी में खतरे के निशान पर गंगा

गंगा, यमुना, घाघरा और राप्ती नदियां उफान पर

25 से ज्यादा जिले प्रभावित, 45 लोगों की मौत

08 लाख लोग प्रभावित

1216 लाख रु. की फसल चौपट, 30,000 हेक्टेयर फसल बर्बाद
इलाहाबाद, बनारस, गाजीपुर, गोंडा, मथुरा

मप्र में 15 लाख हेक्टेयर फसल चौपट

नर्मदा, केन और चंबल और क्षिप्रा जैसी बड़ी नदियां उफान पर

4500 लोग बचाए गए
30 लोग जान गंवा चुके हैं

23 जिलों में बाढ़ जैसी स्थिति बरकरार, छतरपुर, टिकमगढ़, पन्ना दमोह, सतना, रीवा, राजगढ़, मंदसौर, रतलाम

25,000 लोग रीवा और सतना जिलों के प्रभावित

राजस्थान में चंबल उफान पर

दक्षिण पूर्वी जिलों में कई पुल पानी में डूबे, सड़कों पर जाम

04 जिले प्रभावित, 8 लोगों की मौत, 67 बचाए गए

प्रतापगढ़, बरन, झिल्लावाड़ बुरी तरह प्रभावित

चंबल नदी करौली और धौलपुर में खतरे के निशान से ऊपर

26/8/16

Hindustan Times	Nav Eharat Times (Hindi)	M.P. Chronicle
Statesman	Punjab Keshari (Hindi)	Aaj (Hindi)
The Times of India (R.D.)	The Hindu	Indian Nation
Indian Express	Rajasthan Patrika (Hindi) ✓	Nai Duniya (Hindi)
Tribune	Deccan Chronicle	The Times of India (A)
Hindustan (Hindi)	Deccan Herald	Blitz

and documented at Bhadrachal(English) & Publicity Section, C.V.C.

उफनती बनास से ध्वस्त हुई दो पुलियाएं

पत्रिका न्यूज़ नेटवर्क
rajasthanpatrika.com

पत्रिका-26-8-16

नाथद्वारा/पीपली आचार्यन.
समीपवर्ती नमाणा से नौगामा जाने वाले मार्ग पर बनास नदी पर बनी करीब डेढ़ सौ फीट लम्बी पुलिया मंगलवार रात्रि को नदी में पानी के तेज बहाव के कारण टूट गई। इससे बिजनोल, नमाणा, बेजनाल सहित दर्जनों गांवों का जिला मुख्यालय राजसमंद जाने का सम्पर्क कट गया।

जानकारी के अनुसार दो दिन पहले सड़क काफी हद तक क्षतिग्रस्त हो चुकी थी, जो मंगलवार रात्रि को नदी में आए उफान के दौरान पूरी तरह टूट कर बह गई। साथ ही पानी के तेज बहाव के चलते इस पुलिया के पास लगा एक विद्युत खम्भा टूट कर नदी में गिर गया, जिससे लाइन काफी नीचे तक लटक गई। हालांकि समय पर पता चलते ही विद्युत आपूर्ति बंद कर दी गई, जिससे कोई हताहत नहीं हुआ। इसके अलावा नदी पेटे में स्थित जल योजना के कुएं से नौगामा की तरफ जलापूर्ति के लिए लगे पाइप क्षतिग्रस्त हो गए हैं। इससे नौगामा में जलापूर्ति बाधित हो गई है।



नमाणा से नौगामा मार्ग स्थित बनास नदी पर बनी पुलिया के टूटने के बाद की स्थिति व देखते लोग।
नाथद्वारा



नौगामा निवासी शांतिलाल कुमावत ने बताया कि पाइप लाइन क्षतिग्रस्त होने से गांव में जल संकट पैदा हो गया है। पुलिया क्षतिग्रस्त होने के बाद आगे स्थित छोटे-बड़े दर्जनों गांवों का जिला मुख्यालय से अब पूरी तरह से सम्पर्क कट गया, जिससे कामकाज को लेकर रोजाना मुख्यालय जाने वालों के लिए समस्या हो गई।

कुमारिया खेड़ा मार्ग बन्द होने से बावनकोटा रेलवे पटरी पर जान जोखिम में डालकर निकलता बाइक सवार।

Hindustan Times
Statesman
The Times of India (N.D.)
Indian Express
Tribune
Hindustan (Hindi)

Nav Bharat Times (Hindi)
Punjab Keshari (Hindi)
The Hindu
Rajasthan Patrika (Hindi)
Deccan Chronicle
Deccan Herald

M.P. Chronicle
Aaj (Hindi)
Indian Nation
Nai Duniya (Hindi)
The Times of India (A)
Elitz

and documented at Bhagirath(English) & Publicity Section, CWC.

कावेरी जल विवाद

पत्रिका-26-8-16

तमिलनाडु को और अधिक पानी देने की स्थिति में नहीं


तमिलनाडु के किसानों के प्रतिनिधिमंडल से बोले सिद्धरामय्या

पत्रिका न्यूज़ नेटवर्क
rajasthanpatrika.com

बेंगलूरु. मुख्यमंत्री सिद्धरामय्या ने एक बार फिर तमिलनाडु को और अधिक कावेरी पानी देने से साफ तौर पर इनकार कर दिया है।

गुरुवार को तमिलनाडु के पूर्व सांसद के.पी. रामालिंगम के नेतृत्व में किसानों के एक दल ने मुख्यमंत्री आवास पर सिद्धरामय्या से मुलाकात कर साम्बा के फसल की सिंचाई के लिए पानी छोड़ने की मांग की लेकिन सिद्धरामय्या ने प्रतिनिधिमंडल से दो ठूक शब्दों में मौजूदा परिस्थितियों में पानी देने में असमर्थता जता दी। सिद्धरामय्या ने कहा कि कावेरी नदी के जल ग्रहण क्षेत्रों में कम बारिश होने के कारण यह संकटकालीन वर्ष है और कर्नाटक किसी भी पड़ोसी राज्य के साथ और अधिक कावेरी जल का बंटवारा करने की स्थिति में नहीं है।

बाद में पत्रकारों से बातचीत में सिद्धरामय्या ने कहा कि उन्होंने तमिलनाडु के प्रतिनिधिमंडल को साफ तौर पर बताया कि राज्य में कावेरी नदी पर बने जलाशयों में अपेक्षा के अनुरूप जल संग्रहण नहीं हुआ है और सिर्फ पेयजल जरूरतों को पूरा करने के लिए ही राज्य के पास पानी है। उन्होंने किसानों से कहा कि अगर आने वाले दिनों में अच्छी बारिश होती है तो जल संग्रहण बढ़ने पर तमिलनाडु के लिए पानी छोड़ा जाएगा।



चर्चा...तमिलनाडु के किसानों प्रतिनिधिमंडल ने गुरुवार को मुख्यमंत्री के सरकारी आवास पर उनसे मुलाकात की। किसानों ने मुख्यमंत्री सिद्धरामय्या से साम्बा फसल की सिंचाई के लिए अविलंब कावेरी जल छोड़ने की मांग की।

50 टीएमसी की मांग, 26 टीएमसी दिया

तमिलनाडु के प्रतिनिधिमंडल की मुख्यमंत्री से मुलाकात के बाद राज्य के जल संसाधन मंत्री एम.बी. पाटिल ने कहा कि कृष्ण राज सागर (केआरएस) और कबिनी जलाशय में कम पानी का संग्रहण होने के कारण तमिलनाडु की मांग पूरी नहीं की जा सकती है। पाटिल ने कहा कि बुधवार तक तमिलनाडु को मौजूदा सिंचाई सत्र में 26 टीएमसी फीट पानी दिया जा चुका है। तमिलनाडु 50 टीएमसी पानी की मांग कर रहा है जो कि सामान्य बारिश वाले वर्ष के लिए है। इस साल कम बारिश होने के कारण संकट वाली स्थिति है और उसके

मुताबिक ही तमिलनाडु को पानी दिया जा रहा है।

जल संसाधन विभाग के अधिकारियों के मुताबिक केआरएस में पानी की आवक सामान्य से 35 और कबिनी में 60 फीसदी कम है। पाटिल ने कहा कि कावेरी जलाशयों में जितना पानी है उसका उपयोग सिर्फ पेयजल जरूरतों को पूरा करने के लिए किया जाना है। पाटिल ने कहा कि जलाशयों में पेयजल जरूरतों को पूरा करने के लिए भी पानी नहीं है फिर सिंचाई के लिए पानी कैसे छोड़ा जा सकता है। पाटिल ने कहा कि हम अपने राज्य के किसानों को स्थिति से अवगत

कराने के साथ ही फसलों की बुवाई को लेकर भी आगाह कर चुके हैं लेकिन तमिलनाडु फसल की सिंचाई के लिए पानी की मांग कर रहा है जिससे काफी विकट स्थिति उत्पन्न हो गई है। तमिलनाडु ने सोमवार को सुप्रीम कोर्ट में याचिका दायर कर 50 टीएमसी पानी देने का निर्देश कर्नाटक को देने की अपील की है। याचिका में तमिलनाडु ने 10 दिनों में 25 टीएमसी और महीने के तीसरे सप्ताह तक बाकी 25 टीएमसी पानी उपलब्ध कराने की मांग की है ताकि साम्बा की फसल की बुवाई हो सके। याचिका पर अभी सुनवाई होनी है।

सर्वदलीय
बैठक 27
अगस्त
को

तमिलनाडु के सुप्रीम कोर्ट में कावेरी पंचाट के अंतिम फैसले के मुताबिक पानी जारी करने की मांग को लेकर याचिका दायर करने के बाद उत्पन्न स्थिति के बारे में चर्चा करने के लिए राज्य सरकार ने 27 अगस्त को सर्वदलीय बैठक बुलाई है। दिसंबर 12 बजे से विधानसभा सभागार में होने वाली

बैठक में राज्य के सभी सांसदों और कावेरी जल ग्रहण क्षेत्र के जिला प्रभारी मंत्रियों और केंद्रीय मंत्रिमंडल में राज्य का प्रतिनिधित्व करने वाले मंत्रियों को भी आमंत्रित किया गया है। मुख्यमंत्री की अध्यक्षता में होने वाली बैठक में सरकार कावेरी नदी पर बने जलाशयों में जल संग्रहण की स्थिति का

ब्योरा रखने के साथ ही कानूनी विशेषज्ञों की राय के बारे में नेताओं को बताएगी। इसके बाद राज्य की ओर से अपनाए जाने वाली रणनीति पर चर्चा होगी। पाटिल ने कहा कि सरकार संकट के बारे में केंद्र सुप्रीम कोर्ट और कावेरी निगरानी समिति को बताएगी।

Hindustan Times
Statesman
The Times of India (N.D.)
Indian Express
Tribune
Hindustan (Hindi)

✓ Kav Bharat Times (Hindi)
Punjab Kesari (Hindi)
The Hindu
Rajasthan Patrika (Hindi)
Deccan Chronicle
Deccan Herald

M.P. Chronicle
Aaj (Hindi)
Indian Nation
Kai Duniya (Hindi)
The Times of India (A)
Bharat

and documented at Bhagirath(English)& Publicity Section, CWC,

www.ndt.in

नवभारत टाइम्स | नई दिल्ली | गुरुवार, 25 अगस्त 2016

देश-विदेश

वैष्णो देवी मंदिर गेट के पास गिरी चट्टान, जवान की मौत

■ आईएनएस, जम्मू : जम्मू में वैष्णो देवी मंदिर के गेट नंबर तीन पर भारी बारिश के कारण बड़ा हादसा हो गया। यहां तीर्थयात्रियों के लिए बने एक आश्रयस्थल पर चट्टान टूटकर गिर गई। इससे सीआरपीएफ के एक हेड कॉन्स्टेबल की मौत हो गई और छह लोग घायल हो गए। घायलों को हॉस्पिटल में एडमिट कराया गया। सोमवार को भी यहां भारी बारिश के कारण मंदिर जाने वाले रास्ते में पवित्र गुफा के पास सड़क धंस गई थी।

दूसरी ओर जम्मू-कश्मीर में भारत-पाक सीमा पर 100 किमी. के दायरे में 86 जगों पर तारबंदी बह गई है। इसे ठीक किया जा रहा है। जम्मू में ही बुधवार को तवी नदी में आई अचानक बाढ़ से हरि की पौड़ी पर बर्थडे मना रहे दो किशोर भाई बह गए। देर शाम तक उन्हें खोजा नहीं जा सका।



चट्टान टूटने के बाद जगह का निरीक्षण करने में जुटे अधिकारी



बनारस में हालात बिगड़े, मोदी चिंतित



लगातार बारिश और गंगा का जलस्तर फिर बढ़ने के कारण बाढ़ की चपेट में आए बनारस में हालात विकट होते जा रहे हैं। कई बेघर हो गई हैं। पर्यटक अपनी बुकिंग कैंसल करवा रहे हैं। साथ ही साड़ी कारोबार भी मंदी की चपेट में है। पीएम मोदी ने ट्वीट किया, 'वाराणसी में बाढ़ को लेकर बहुत चिंतित हूं। पीएमओ स्थिति पर नजदीकी नजर रखे हुए हैं और स्थानीय प्रशासन के साथ संपर्क में

हैं। एनडीआरएफ टीमें वहां मौजूद हैं।' यूपी के पूर्वांचल के लगभग सभी जिले बाढ़ की चपेट में हैं। राज्य के ही मिर्जापुर में बाढ़ के पानी के साथ बहकर रिहायशी इलाकों में चार मगरमच्छ पहुंच गए। इन्हें वन विभाग की टीमों ने पकड़ लिया है। बिजनौर में गंगा किनारे बसे 25 गांव पूरी तरह जलमग्न हो गए। यहां तटबंध ना होने के कारण हर बार बाढ़ आ जाती है।

बिहार में पि

बिहार के 12 जिलों में गंगा परेशान है। नदी 12 सेमी 50.19 मीटर पहुंच गया है। एक नाव पलटने से एक लापता हो गए। वहीं पटना नाव पर सवार एक गर्भवती



पश्चिम बंगाल के मालदा में घर बह गए और 22 गांव डु



PTI

बिहार में फिर बढ़ने लगी गंगा

बिहार के 12 जिलों में गंगा का जलस्तर फिर से बढ़ने से लोग परेशान हैं। नदी 12 सेमी. ऊपर बह रही है। पटना में जलस्तर 50.19 मीटर पहुंच गया है। राज्य के औरंगाबाद में पुनपुन नदी में एक नाव पलटने से एक महिला की मौत हो गई जबकि नौ लोग लापता हो गए। वहीं पटना के दीघा में गंगा नदी के मझधार में फंसी नाव पर सवार एक गर्भवती महिला ने बच्चे को जन्म दिया।



PTI

पश्चिम बंगाल के मालदा में गंगा के कटाव के कारण बुधवार को 135 घर बह गए और 22 गांव डूब गए।


...now continued published on 25/8/16 ... in the

Hindustan Times	Nav Bharat Times (Hindi)	M.P. Chronicle
Statesman	Punjab Keshari (Hindi)	Aaj (Hindi)
The Times of India (N.D.)	The Hindu	Indian Nation
Indian Express	Rajasthan Patrika (Hindi)	Nai Duniya (Hindi)
Tribune	Deccan Chronicle	The Times of India (A)
Hindustan (Hindi)	Deccan Herald	Eliz

and documented at Bhadrirath(English) & Publicity Section, CWC.

दुर्गापुर, मैथन व पंचेत बराज से फिर छोड़ा पानी

बंगाल में बाढ़ ने ली 4 जानें



गंगा खतरे के निशान से ऊपर

मालवह. कलियाचक 3 ब्लॉक में गंगा नदी खतरे के निशान से ऊपर बह रही है। पिछले 24 घंटे में 16 सेंटीमीटर जलस्तर बढ़ा और मंगलवार को गंगा खतरे के निशान से 7 सेंटीमीटर ऊपर बह रही थी। यह बुधवार को 23 सेंटीमीटर तक पहुंच गया। कलियाचक 3 ब्लॉक के शोभापुर-पारेदेवनापुर ग्राम पंचायत के एकमात्र मार्ग टाउनशीप से पारलापुर का अधिकांश भाग नदी में समा गया है। इस रास्ते पर कहीं कमर तक पानी है, तो कहीं गले तक। स्थानीय लोग बांस का अस्थायी पुल बनाकर रास्ता पार कर रहे हैं। नदी के कटाव के कारण 30 हजार से अधिक लोग प्रभावित हुए हैं। दूसरी ओर शोभापुर-पारेदेवनापुर ग्राम पंचायत के अनुपनगर गांव में चौधरीपाड़ा, घोषपाड़ा तथा मंडलपाड़ा गांव नदी में समा गए हैं। इस गांव के 300 परिवारों ने पारलापुर हाईस्कूल तथा प्राथमिकी स्कूल में आश्रय लिया है। पारलापुर हाईस्कूल तथा प्राथमिक स्कूल में अनिश्चितकालीन छुट्टी घोषित कर दी गई है। पारलापुर निवासी निर्मला चौधरी, पवन हलदार आदि ने बताया कि गत रविवार को पंचायत की ओर से एक दिन भोजन दिया गया था। शोभापुर-पारेदेवनापुर ग्राम पंचायत की सीपीएम प्रधान माया सरकार ने बताया कि पंचायत से एक दिन के लिए खाने की व्यवस्था की गई है। नदी के कटाव व तबाही को लेकर फरक्का बैरेज के जनरल मैनेजर को तृणमूल युवा कांग्रेस की ओर से ज्ञापन भी सौंपा गया था। तृणमूल के युवा अध्यक्ष अम्लान भादुड़ी ने बताया कि फरक्का बैरेज की उदासीनता के कारण सैकड़ों परिवार बाढ़ की चपेट में आ गए हैं। फरक्का बैरेज के जनरल मैनेजर ने बताया कि जल संपदा मंत्रालय (नई दिल्ली) को कई बार नदी के कटाव की समस्या को लेकर स्कीम भेजी गई थी, लेकिन उसका अनुमोदन नहीं हुआ। गंगा का जलस्तर खतरे के निशान को पार कर चुका है। मामले की विस्तृत जानकारी संबंधित विभाग को दे दी गई है।

हावड़ा, हुगली और बर्दवान के कई गांव अब भी जलमग्न

पत्रिका न्यूज नेटवर्क
rajasthanpatrika.com

कोलकाता. डीवीसी की ओर से जल छोड़े जाने से दक्षिण बंगाल के जिलों में उत्पन्न बाढ़ की स्थिति गंभीर होती जा रही है। राज्य में बाढ़ से अब तक 4 लोगों की मौत हुई है। हुगली जिले के आरामबाग में दो तथा घाटाल व उदयनारायणपुर में एक-एक जने की जान गई है। राज्य सरकार की मनाही के

बावजूद दुर्गापुर, मैथन और पंचेत बराज ने बुधवार को भी पानी छोड़ा। इससे हावड़ा के उदयनारायणपुर, हुगली के खानाकुल, गोघाट और आरामबाग तथा बांकुड़ा के सोनामुखी व बड़जोड़ा में स्थिति गंभीर हो गई। सचिवालय नवान्न में आपदा प्रबंधन विभाग और सिंचाई भवन में स्थापित कंट्रोल रूम में तैनात अधिकारी स्थिति पर नजर रखे हुए हैं।

राज्य के सिंचाई मंत्री राजीव बनर्जी ने बुधवार को बताया कि दुर्गापुर बराज से पानी छोड़े जाने के कारण दामोदर नदी का जलस्तर

काफी बढ़ गया। फलस्वरूप बर्दवान जिले के गलसी, खण्डघोष, रायना और जमालपुर का इलाका जलमग्न हो गया। और कुनुर और खरी नदी का जल आउसग्राम-1 व 2, गुलसी, भातार, मंगलकोट, गलसी और बर्दवान सदर के कई इलाकों में जाने से बाढ़ जैसी स्थिति उत्पन्न हो गई है। डीवीसी ने बुधवार सुबह से कई क्रम में पानी छोड़ा। दुर्गापुर बराज से 51,964 क्यूसेक तथा मैथन और पंचेत बराज से 40 हजार क्यूसेक पानी छोड़ा जा रहा है। बर्दवान के कलक्टर सीतमोहन के हवाले से सूत्रों ने बताया

कि झारखण्ड में बारिश थम गई है। इसलिए दुर्गापुर बराज से कम मात्रा में पानी छोड़ा जा रहा है। बावजूद इसके बर्दवान जिले के रायना और जमालपुर में प्रखण्ड में सतर्कता जारी रही।

राहत सामग्री नहीं मिलने का आरोप

हुगली जिले में द्वारकेश्वर नदी का

बांध टूट जाने के कारण आरामबाग, घसोआ, डोमल और घोषपुर इलाके में पानी भरा हुआ है। हजारों की संख्या में प्रभावित लोग विभिन्न स्कूलों में लगे राहत शिविरों में शरण लिए हुए हैं। आरोप है कि राहत शिविरों में पर्याप्त मात्रा में राहत सामग्री नहीं पहुंच रही है। हालांकि जिला प्रशासन ने इस तरह के आरोपों को निराधार बताया है।

26/8/16


Hindustan Times	Nav Eharat Times (Hindi)	K.P.Chronicle
Statesman	Punjab Kesari (Hindi)	Aaj (Hindi)
The Times of India (N.D.)	The Hindu	Indian Nation
Indian Express	Rajasthan Patrika (Hindi)	Nai Duniya (Hindi)
Tribune	Deccan Chronicle	The Times of India (A)
Hindustan (Hindi)	Deccan Herald	Elite

and documented at Bhagirath(English)& Publicity Section, CWC.

रातभर हुई बारिश से आर्द्रता का स्तर बढ़ा

पंजाब-26-8-16

नई दिल्ली, (ब्यूरो): राजधानी दिल्ली के कुछ इलाकों में मंगलवाल रातभर बारिश हुई, जिसके चलते गुरुवार सुबह आर्द्रता का स्तर काफी बढ़ गया। न्यूनतम तापमान भी सामान्य से एक डिग्री सेल्सियस अधिक दर्ज किया गया। मौसम विभाग के एक अधिकारी ने बताया कि सुबह साढ़े आठ



बजे तापमान 26.8 डिग्री सेल्सियस दर्ज किया गया। शहर में आर्द्रता 90 प्रतिशत दर्ज की गई जबकि रात भर 5.6 मिलीमीटर बारिश हुई है, मौसम वैज्ञानिकों ने दिन के दौरान आसमान में बादल छाए रहने और दोपहर के बाद कुछ इलाकों में बारिश होने की संभावना जताई थी।

... was originally published on 26/8/16 in the
Hindustan Times
Statesman
The Times of India (N.D.)
Indian Express
Tribune
Hindustan (Hindi)
✓Kav Bherat Times (Hindi)
Punjab Keshari (Hindi)
The Hindu
Rajasthan Patrika (Hindi)
Deccan Chronicle
Deccan Herald
M.P.Chronicle
A a J (Hindi)
Indian Nation
Nai Duniya (Hindi)
The Times of India (A)
Blitz

and documented at Bhagirath(English)& Publicity Section, CWC.

यमुना में कूड़ा फेंकने से रोकने की DDA की योजना नहीं हो रही कामयाब

26-8-16
Maneesh Aggarwal@timesgroup.com

■ नई दिल्ली : यमुना में गंदगी फैलाने वालों के खिलाफ कार्रवाई के मामले में डीडीए एक साल बाद भी वहीं खड़ा है, जहां पहले था।

एनजीटी के आदेश के बाद पिछले साल अप्रैल में डीडीए ने दावा किया था कि वह यमुना में कूड़ा डालने या पूजा सामग्री फेंकने वालों पर सीसीटीवी कैमरों से नजर रखेगा। ऐसे आरोपियों के पांच हजार से लेकर 50 हजार रुपये तक के चालान काटे जाएंगे। लेकिन हकीकत में ना तो यमुना बेल्ट में कहीं पर कोई कैमरा लग सका और ना ही किसी का चालान काटा जा सका है।

डीडीए के एक अधिकारी ने आधिकारिक तौर पर इसकी पुष्टि भी की है। उन्होंने बताया कि दिल्ली में यमुना नदी 22 किलोमीटर लंबाई में है। यह पल्ला से ओखला बैराज तक है। इसके दोनों ओर सीसीटीवी कैमरे लगाने के लिए दो बार टेंडर निकाले जा

चुके हैं। लेकिन इसका रिस्पॉन्स सकारात्मक नहीं निकल सका है। अधिकारी का कहना है कि पहले टेंडर में जिस कंपनी ने यमुना बेल्ट



चुके हैं। लेकिन इसका रिस्पॉन्स सकारात्मक नहीं निकल सका है। अधिकारी का कहना है कि पहले टेंडर में जिस कंपनी ने यमुना बेल्ट

पर कैमरे लगाने का ठेका लिया था, उसने 6 महीने तक कोई काम नहीं किया। इसके बाद टेंडर कैंसल कर दिया गया। फिर दोबारा टेंडर

निकाला गया और उसी कंपनी के पास टेंडर गया, जिसने पहले टेंडर लिया था। लेकिन दूसरी बार भी कंपनी ने कुछ नहीं किया। अब

■ डीडीए ने नदी में गंदगी फेंकने वालों पर सीसीटीवी से नजर रखने की बात कही थी

■ लेकिन सालभर बाद भी नहीं लगे यमुना किनारों पर कैमरे, कोई भी चालान नहीं

■ पूजा सामग्री या कूड़ा फेंकने पर 5 हजार से 50 हजार तक के चालान का नियम बना था

तीसरी बार टेंडर निकाला गया है। असल में यमुना किनारे सीसीटीवी कैमरे लगाने में कोई कंपनी दिलचस्पी ही नहीं ले रही। अधिकारी ने यह भी बताया कि जब कैमरे नहीं लगे तो यमुना में कूड़ा फेंकने वालों की पहचान भी नहीं हो पा रही है और इनके चालान भी नहीं हो पा रहे। यही नहीं, कोई क्यूआरटी और कंट्रोल रूम भी नहीं बनाया जा सका है।

जबकि पिछले साल अप्रैल में डीडीए ने दावा किया था कि दो-तीन महीने में यमुना किनारे 100 से अधिक सीसीटीवी कैमरे लग जाएंगे। पूजा-सामग्री फेंकने वालों पर पांच हजार और ट्रक या इसी तरह के अन्य किसी बड़े वीकल से कूड़ा फेंकने वालों के खिलाफ 50 हजार रुपये का चालान काटा जाएगा। इसी तरह से दो कंट्रोल रूम और दो क्विक रिस्पॉन्स टीम (क्यूआरटी) भी तैनात करने की बात कही गई थी। लेकिन इन तमाम दावों पर अभी तक कुछ अमल नहीं हो सका है।

Hindustan Times
Statesman
The Times of India (N.D.)
Indian Express
Tribune
Hindustan (Hindi)

✓ Nav Bharat Times (Hindi)
Punjab Keshari (Hindi)
The Hindu
Rajasthan Patrika (Hindi)
Deccan Chronicle
Deccan Herald

In the
M.P. Chronicle
Aaj (Hindi)
Indian Nation
Nai Duniya (Hindi)
The Times of India (A)
Elitz

and documented at Bhadrirath (English) & Publicity Section, CWC.

मेक-26-8-16

उत्तराखंड में क्यों फिसल रहे हैं पहाड़



■ केदारनाथ में बादल छाने पर बर्फ ही गिरती थी, लेकिन अब नहीं
■ उत्तराखंड में 190 गांवों पर भूस्खलन का खतरा मंडराया



■ प्रमुख संवाददाता, देहरादून

उत्तराखंड पर ग्लोबल वार्मिंग का असर दिखने लगा है। हिमालय के वह क्षेत्र, जहां पहाड़ पहले बर्फ से ढके रहते हैं, अब वहां बर्फबारी नहीं होती। अब उन इलाकों में लगातार बारिश ही होती रहती है। हेमवती नंदन बहुगुणा केंद्रीय विश्वविद्यालय के भूगर्भ वैज्ञानिक डॉ. एम. पी. एस. बिष्ट के अनुसार पहले बदरीनाथ-केदारनाथ में बादल छाते ही बर्फबारी होने लगती थी, लेकिन कुछ सालों से यहां लगातार 10-

15 दिन तक बेतहाशा बारिश ही होती है। इस हालत में ग्लेशियरों द्वारा तमाम जगहों से बहाकर लाई गई गंदगी एक जगह एकत्र हो जाती है, जिससे चट्टानें ऊंचाई से लगातार खिसकती रहती हैं। आज उत्तराखंड में 190 गांवों पर भूस्खलन का खतरा मंडरा रहा है।

अब भी बिखरी हैं चट्टानें : डॉ. बिष्ट ने बताया कि केदारनाथ में मची तबाही का कारण यही भौगोलिक परिवर्तन था। वहां के चोराबाड़ी ताल में इतना पानी भरा कि वह फट गया, जिसका नतीजा जल प्रलय

के रूप में सामने आया। उन्होंने बताया कि 2000 साल पहले जब इस क्षेत्र के ग्लेशियर गलने लगे थे तो उसके साथ इतना ज्यादा कीचड़ और दलदल आया कि नदियां भी उनके लिए कम पड़ गई थी। अब भी जहां-तहां हमें बोल्टर और चट्टानें बिखरी दिखती हैं। लंबे समय से चट्टानें बिखरे रहने से वहां की भूमि की आकृति एक बार फिर बदलने की कगार पर है।

650 करोड़ की संपत्ति का नुकसान: उत्तराखंड ने आपदा प्रबंधन विभाग के सर्वेक्षण के हवाले से केंद्र को भेजे ज्ञापन

में बताया कि उत्तराखंड में इस साल बारिश ने लगभग 650 करोड़ की संपत्ति को नुकसान पहुंचाया। अब तक राज्य में हुई बारिश से 90 लोग जान गंवा चुके हैं। कई लोग अब भी लापता हैं।

235 डेंजर जोन: ज्ञापन में कहा गया कि चारधाम यात्रा मार्ग समेत राज्य के तमाम क्षेत्रों में 235 डेंजर जोन आपदा प्रबंधन केंद्र और विभिन्न जिलों के प्रशासन ने चिह्नित किए हैं। धौलीगंगा के बाएं छोर पर बसा मलारी घाटी का स्यागरी गांव 2003 तक अस्तित्व में था।

बादल फटने की स्टडी रिपोर्ट पीएमओ को भेजी

■ प्रमुख संवाददाता, देहरादून

देहरादून स्थित वाडिया भूगर्भ संस्थान के वैज्ञानिक विक्रम गुप्ता ने बादल फटने से संबंधित घटनाओं के अध्ययन के नतीजे पीएमओ को भेजे हैं। स्टडी के अनुसार मॉनसून सीजन के शुरु और खत्म होने पर बादल फटने की घटनाएं ज्यादा होती हैं। बीते 20 साल से जलवायु परिवर्तन के चलते

एक्स्ट्रीम क्लाइमेट इवेंट ज्यादा दिखाई दे रहे हैं। रिपोर्ट के अनुसार क्लोज्ड वैली में बादल फटने की घटनाएं ज्यादा हो रही हैं। क्लोज्ड वैली से आशय उन इलाकों से होता है, जिनमें एक बरसाती नाला दूसरे से मिलता है। इसके संगम पर निचला हिस्सा बेहद संकरा और ऊंचाई वाला भाग चौड़ाई लिए होता है। ऐसे क्षेत्र में पानी से भरे बादल एक दूसरे से टकराते हैं।

and documented at Bhuj (H/English) & Publicity Section, CWC.

वाराणसी और पटना में जलस्तर घटने से लोगों ने राहत की उम्मीद जताई, भागलपुर में अभी भी गंगा बढ़ रही

गंगा में घटने लगा पानी, बाढ़ का खतरा कम हुआ



कुदरत का कोप

वाराणसी/पटना | हिन्दुस्तान टीम

वाराणसी और पटना गंगा का जलस्तर घटने से बाढ़ का खतरा कम हुआ है, लेकिन भागलपुर में पानी बढ़ रहा है।

पटना में गंगा का पानी तो घटने लगा, लेकिन कहलगांव में इसका जलस्तर बढ़ रहा है। हालांकि फरक्का डैम का गेट खुला रहा तो स्थिति जल्द ही सुधर जाएगी। सोन नदी का डिस्चार्ज घट रहा है। पटना में गंगा नदी में धीमी रफ्तार से पानी कम हो रहा है। दिनभर में पटना में यह नदी नौ सेमी उतरी है। पटना में गांधी घाट पर जलस्तर गुरुवार को 50.09 मीटर था। बुधवार से यह लगभग नौ सेमी नीचे है। पर भागलपुर के पास कहलगांव में खतरे के निशान से 161 सेमी से बढ़कर 165 सेमी ऊपर चला गया।

वाराणसी में गंगा ठिठक ठिठक कर घट रही है। जलस्तर कभी स्थिर हो जा रहा है तो कभी घटने लगता है। गुरुवार अपराह्न तीन बजे से चार बजे के बीच जलस्तर में तीन सेंटीमीटर कमी आई। शाम पांच बजे जलस्तर 72.54 मीटर पर स्थिर हो गया। शाम छह बजे से फिर घटाव का ट्रेंड दिखा। जलस्तर में एक सेमी प्रति घंटे की रफ्तार से कमी दर्ज की गई। केंद्रीय जल आयोग ने भी शुक्रवार सुबह 8 बजे तक जलस्तर में कमी का अनुमान व्यक्त किया है।

एनडीआरएफ पर हमला, नाव तोड़ी
: गंगा की बाढ़ से प्रभावित छित्तपुर (लंका) की शिवराज कॉलोनी में गुरुवार को अराजक तत्वों ने एनडीआरएफ के



गाजीपुर में गुरुवार को बाढ़ग्रस्त क्षेत्र का दौरा करते यूपी के पर्यटन मंत्री ओम प्रकाश सिंह।

शिवपाल ने बाढ़ग्रस्त क्षेत्रों का हवाई सर्वेक्षण किया


वाराणसी। लोक निर्माण, सिंचाई व आपदा राहत मंत्री शिवपाल सिंह यादव ने गुरुवार को बलिया और गाजीपुर में गंगा व घाघरा से तबाह हुए बाढ़ग्रस्त इलाकों का हवाई सर्वेक्षण किया। इसके बाद जनप्रतिनिधियों व अधिकारियों के साथ बैठककर राहत व बचाव कार्यों की जानकारी ली। उन्होंने कहा कि बाढ़ पीड़ितों की सहायता में किसी भी प्रकार की कमी नहीं आनी चाहिए। इसमें लापरवाही बर्दाश्त नहीं होगी। इस दौरान उन्होंने केंद्र सरकार पर मदद न कराने का आरोप भी लगाया।

तीन जवानों को लाठी डंडे से पीटकर जखमी कर दिया। हमलावरों ने एडीआरएफ की नाव भी क्षतिग्रस्त कर दी। जखमी जवानों का पास के अस्पताल में

मर्ती परीक्षा के दो केंद्र बाढ़ के कारण निरस्त

इलाहाबाद। कर्मचारी चयन आयोग (एसएससी) की संयुक्त स्नातक स्तरीय भर्ती (सीजीएल) 2016 के पहले चरण की परीक्षा में यूपी और बिहार के 7.80 लाख परीक्षार्थी शामिल होंगे। पहली बार ऑनलाइन आयोजित हो रही यह परीक्षा 27 अगस्त से शुरू होकर 11 सितंबर तक चलेगी। बाढ़ को देखते हुए वाराणसी के दो परीक्षा केंद्रों को निरस्त कर दिया है। इन केंद्रों के परीक्षार्थी अब इलाहाबाद में परीक्षा देंगे। निरस्त किए गए दोनों केंद्र वाराणसी के ब्रह्मानंद नगर कॉलोनी के हैं।

इलाज कराया गया। घटना से कुछ देर पहले पीएससी के जवानों से भी हमलावरों का विवाद हुआ था। थाने में अज्ञात हमलावरों के खिलाफ तहरीर दी गई है।



मनेर के राहत शिविर में भोजन की जांच करते बिहार के मुख्यमंत्री नीतीश कुमार। • हिन्दुस्तान

बिहार में 14 मरे

पटना। भागलपुर, मुंगेर और खगड़िया में गुरुवार को बाढ़ की स्थिति गंभीर हो गई। इधर डूबकर मरने का सिलसिला गुरुवार को भी जारी रहा। गुरुवार को 14 लोगों की डूब कर मौत हो गई जबकि एक व्यक्ति लापता है। समस्तीपुर और आरा में चार-चार लोगों की मौत हुई है जबकि बेगूसराय में दो और खगड़िया, कटिहार और भागलपुर में एक-एक व्यक्ति के डूब कर मरने की सूचना मिली है।

गंगा-सोन शांत, बढ़ रहा पुनपुन का पानी

पटना में गंगा और सोन का जलस्तर गुरुवार को घटने लगा है। हालांकि दोनों नदियां अब भी खतरे के निशाने से ऊपर बह रही हैं। पुनपुन में प्रति घंटा एक सेमी पानी बढ़ रहा है। इससे बंकाघाट के पास पटना-हावड़ा रेलखंड पर ट्रेन की गति 10 किलोमीटर प्रति घंटा कर दी गई है। एनएच 31 और एनएच 30 ए चालू नहीं हुआ है।

सीएम ने जायजा लिया

गुरुवार को बाढ़ राहत शिविरों का जायजा लेने मुख्यमंत्री नीतीश कुमार मनेर, दानापुर और बख्तियारपुर पहुंचे। बलदेव इंटर स्कूल में ठहरे कासिमचक बिंद टोली निवासी बाढ़ पीड़ित वयोवृद्ध परमेश्वर राय से हालचाल पूछा। सीएम ने बाढ़ पीड़ितों से कहा यहां आराम से रहिए, कोई परेशानी नहीं होगी। पानी कम होने पर अपने घर जाइएगा। मुख्यमंत्री के साथ जल संसाधन मंत्री राजीव रंजन उर्फ ललन सिंह आदि मौजूद थे।

राहत शिविरों में बच्चे के जन्म पर आर्थिक मदद

मुख्यमंत्री नीतीश कुमार ने राहत केंद्रों में बेटा होने पर 15 हजार और बेटा होने पर प्रसूता को 10 हजार रुपये तत्काल देने के निर्देश दिए। इसके अलावा उन्होंने कहा कि प्रभावितों की सूची बनाकर उन्हें केंद्र में रखा जाए। धोती, साड़ी सहित अन्य आवश्यक कपड़ा, सैनिटरी नैपकिन, नहाने व कपड़ा धोने का साबुन, सुगंधित तेल, कंघी, आइना उपलब्ध कराया जाए। यह तमाम सामग्री पीड़ितों को मुख्यमंत्री सहायता कोष से दी जाएगी। मुख्यमंत्री ने कहा कि महिला व पुरुष के लिए अलग-अलग शौचालय, खाना बनाने वाले स्थल पर की विशेष सफाई, ब्लीचिंग पाउडर, फेनाइल आदि का छिड़काव कराए।

D e c e m 25th

No respite from floods in UP

Situation in Varanasi grim, about 5 lakh hit

LUCKNOW, DHNS: The situation in Prime Minister Narendra Modi's Lok Sabha constituency Varanasi took a turn for the worse as major rivers continued to rise.

There was no respite from floods in Uttar Pradesh, especially in the eastern region.

The situation in Varanasi, where the Ganga was flowing one and a half metre above the danger mark and rising at the rate of one centimetre every hour, was described as alarming.

According to officials, around 5 lakh people have been affected by floods in Varanasi town and its adjoining areas. Around 15,000 people, who have been displaced, have taken shelter at flood relief camps.

Sources said that water from the Ganga had entered the markets in the famous Dashashwamedh Ghat besides many other localities. In some localities near the Varuna River, the flood waters had reached the first floor of the

homes. Around 400 people were rescued by teams of the National Disaster Relief Force (NDRF) in different parts of the town. Sources said that there was a shortage of essential articles, including drinking water, and the traders were charging inflated prices from the affected people.

Flood-affected people also held demonstration at the district magistrate's bungalow in protest against the inadequate arrangements.

The situation in Allahabad, Ballia, Mirzapur and some other districts also remained grim. In Ballia, Ganga was flowing three metres above the danger mark. Hundreds of villages have been marooned in the districts.

About 2 lakh people have been affected by the floods in Ghazipur district. The authorities have issued an alert for over two dozen villages and have asked the residents to leave their homes. So far 32 people have lost their lives in flood-related incidents in different parts in the state.



MONSOON FURY: An aerial view of a flooded village on the outskirts of Allahabad; (Left) People use a home-made boat along a flooded village in Chapra, Bihar on Wednesday. PTI/REUTERS

Around 400 people were rescued by teams of the National Disaster Relief Force in different parts of Varanasi. Sources said that there was a shortage of essential articles.

Waterlogging ...

Waterlogging ...

(Contd from page 1)

water recedes soon," Das said.

Conservationists have also decried the developments, saying that it was typical of shortsighted government decisions undermining environmental concerns. "This is a development that could jeopardize the rhino's future in Pobitora unless rectified immediately," a conservationist associated with Pobitora said.

Thankfully, the recent wave

of floods failed to result in any animal fatality in the sanctuary.

"Not a single animal has died this year. Most of the animals took shelter in the highlands during the high floods. The road network inside Pobitora, however, suffered extensive damages," Das said.

Manpower shortage has also been another problem, as the existing staff of 55 and 38 casual workers is insufficient to manage the sanctuary.

दिनांक 24/8/16 को निम्नलिखित समाचार पत्र में प्रकाशित मानसून/ बाढ़ सम्बन्धी समाचार

Hindustan Times (Delhi)

नवभारत टाइम्स (दिल्ली)

The Tribune (Chandigarh)

The Hindu (Chennai)

The Assam Tribune (Guwahati)

The Times of India (Mumbai)

The Telegraph (Kolkata)

हिन्दुस्तान (पटना)

The Deccan Herald (Bengluru)

The Deccan Chronical (Hyderabad)

Central Chronical (Bhopal)

I FLOOD FURY I

The Hindu 24/8

Major rivers in Bihar, Uttar Pradesh flowing above the danger mark

At least 22 persons have been killed, 23.71 lakh people affected in Bihar

NEW DELHI: The Ganga and five other rivers are still flowing above danger mark in many parts of Bihar, triggering a flood-like situation in the districts situated along the banks of the river, while in Uttar Pradesh water level of major rivers has crossed the red mark at several places in the State.


At least 22 persons have been killed while 23.71 lakh people affected in the Bihar floods with many areas, especially the riverine belt of 12 districts was badly reeling under water in the State.

The floods caused by a spate in rivers Ganga, Sone, Punpun, Burhi Gandak, Ghaghra and Kosi have affected 23.71 lakh people in 1,115 villages under 362 panchayats in 12 districts of the state, a Disaster Management Department statement said.

Bhojpur worst hit

Bhojpur district, which accounted for the maximum number of deaths, reported 12 deaths followed by Vaishali (6), Bhagalpur (2) and one each in Buxar and Lakhisarai district.

The districts witnessing flood-like situation in Bihar included — Patna, Vaishali,



STAYING AFLOAT: A man uses inflated tubes to cross a flooded area of Hajipur, Bihar, on Tuesday. —PHOTO: PTI

Buxar, Bhojpur, Saran, Begusarai, Samastipur, Lakhisarai, Khagaria, Munger, Bhagalpur and Katihar — a Disaster Management Department statement said.

Ganga and five other rivers were flowing above danger mark in Patna, Bhagalpur, Khagaria, Katihar, Siwan, Bhojpur and Buxar districts of Bihar.

Ganga was flowing above

danger mark at six places in Digha ghat, Gandhi Ghat, Hathidah in Patna, Bhagalpur and Kahalgaon in Bhagalpur district, and in certain points of Munger district and Buxar district, it said.

Ganga, Yamuna, Sharda and Ken are flowing above the danger mark in Uttar Pradesh.

According to the Centre

Water Commission (CWC), Ganga is flowing above the danger mark at Fafamau and Chatnag in Allahabad, Mirzapur, Varanasi, Ghazipur and Ballia, while Yamuna is flowing above red mark at Chillaghat (Banda), Hamirpur and Naini (Allahabad).

Ken river is flowing above the danger mark at Banda while Sharda has

crossed the danger mark at Palliakalan (Kheri).

Heavy rainfall warning

The IMD's Bhopal Centre director Anupam Kashyapi said heavy rainfall is likely at isolated places in Singrauli, Sidhi, Rewa, Satna, Umaria, Katni, Shahdol, Rajgarh, Guna and Agar-Malwa districts in the next 24 hours. — PTI

दिनांक 24/8/16 को निम्नलिखित समाचार पत्र में प्रकाशित मानसून/ बाढ़ सम्बन्धी समाचार

Hindu Times (Delhi)
नवभारत टाइम्स (दिल्ली)
The Tribune (Chandigarh)
✓ The Hindu (Chennai)

The Assam Tribune (Guwahati)
The Times of India (Mumbai)
The Telegraph (Kolkata)
हिन्दुस्तान (पटना)

The Deccan Herald (Bengluru)
The Deccan Chronical (Hyderabad)
Central Chronical (Bhopal)

Karnataka refuses to release water

Cites deficient rainfall and poor storage; plans to inform SC about the distress situation

SPECIAL CORRESPONDENT

BENGALURU: With deficit rainfall and low storage levels in reservoirs of the Cauvery basin in Karnataka, the State government has expressed its inability to ensure discharge of water for Tamil Nadu.

Chief Minister Siddaramaiah and Law and Parliamentary Affairs Minister T.B. Jayachandra told presspersons here on Tuesday that the State government would inform to the Supreme Court its difficulty in releasing water explaining the ground reality and actual

storage levels in Cauvery basin reservoirs.

Tamil Nadu Chief Minister Jayalalithaa has ordered filing of an interlocutory petition in the Supreme Court seeking release of Cauvery water as per the final award of the Cauvery Water Disputes Tribunal, after Karnataka expressed its inability to do so. Following deficit rainfall during the current southwest monsoon, Mr. Jayachandra said storage levels in four reservoirs — Harangi, Hemavati, Krishnaraja Sagar, and Kabini — were sufficient only to meet drinking water requirements of the towns in

the Cauvery basin. The gross storage capacity in four reservoirs was 114.57 tmcft, while the actual storage was 66.75 as on August 22, below 50 per cent of the storage capacity.

Karnataka has already decided to enforce its strong decision not to release water for water-intensive crops such as paddy and sugarcane owing to poor storage in its reservoirs. Mr. Jayachandra said Tamil Nadu must understand the gravity of water crisis in Karnataka. "How can we release water when there is no water in our dams?" he said.



PARCHED PROSPECTS: Karnataka says water storage in most of its reservoirs, including the KRS, in the Cauvery basin does not support release of water. — FILE PHOTO

दिनांक 24/8 को निम्नलिखित समाचार पत्र में प्रकाशित मानसून/ बाढ़ सम्बन्धी समाचार

Hindustan Times (Delhi)
नवभारत टाइम्स (दिल्ली)
The Tribune (Chandigarh)
The New India (Chennai)

✓ The Assam Tribune (Guwahati)
The Times of India (Mumbai)
The Telegraph (Kolkata)
हिन्दुस्तान (पटना)

The Deccan Herald (Bengluru)
The Deccan Chronical (Hyderabad)
Central Chronical (Bhopal)

Waterlogging a new problem in Pobitora

SIVASISH THAKUR

GUWAHATI, Aug 23: While floodwaters around Pobitora wildlife sanctuary have receded after the prime rhino habitat witnessed 95 per cent inundation, a serious concern in the form of waterlogging inside the sanctuary remains unaddressed.

The problem of waterlogging in Pobitora in the aftermath of floods emerged after the Chamota-Pobitora PWD Road running parallel to its western boundary was raised a few years back without leaving sufficient outlets for floodwater to pass out.

"The raising of the road was done by the PWD without consulting the Forest authorities. It has resulted in floodwater remaining stagnant inside the sanctuary – a critical rhino habitat

– for months together. There has naturally been damage to its grassland. Given Pobitora's high rhino density, it

can lead to severe food constraints for the rhino and other herbivores,"

Ashok Das, Range Officer, told *The As-*

sam Tribune. Worse, the State Government has chosen to sit over the Forest Depart-



ter can recede immediately and does not remain stagnant, destroying the grassland. "We have moved the PWD authorities a number of times on the issue but to no avail," Das added.

While floodwater from the Brahmaputra river inundates the sanctuary every year, replenishing the grassland as well as the water-bodies (*beels*) of the sanctuary, floodwater now remains stagnant inside the sanctuary for a long time – a development described by conservationists as ominous for Pobitora.

"The annual floods replenish the grassland and the wetlands, but the grassland is now suffering damage with the sanctuary undergoing prolonged waterlogging. For Pobitora's ecosystem to flourish, it is essential that the

(See page 7)

...in the ... 26-8-16 ... in the

Hindustan Times	Nav Bharat Times (Hindi)	M.P. Chronicle
Statesman	Punjab Keshari (Hindi)	Aaj (Hindi)
The Times of India (H.D.)	The Hindu	Indian Nation
Indian Express	Rajasthan Patrika (Hindi)	Nai Duniya (Hindi)
Tribune	Deccan Chronicle	The Times of India (A)
Hindustan (Hindi)	Deccan Herald	Elit

and documented at Bhagirath(English)& Publicity Section, CWC.

Diamond over dam for this contractor

P.Naveen@timesgroup.com

Bhopal: A dam breach nearly swept away two villages in Madhya Pradesh's Panna district this monsoon while the contractor deputed for its construction and upkeep was busy digging for diamonds.

The district falls in the Bundelkhand region which has been given grants by the Centre to build dams.

The matter came to light after the collector of the gem-rich district submitted a scathing report to the state government detailing about the contractor's exploits.

Constructed in May 2016, dam at Sirswaha area in Panna breached after rains on July 6. After the dam burst the local administration had to evacuate 107 families from two villages — Itwakhas and Akla.

In his report, district collector Shivnarayan Singh



Dam at Sirswaha area in Panna breached after rains on July 6

Chauhan recommended lodging of a criminal case against contractor, Manish Agrawal of M/s Trishul Construction, and others accountable for ensuring maintenance of the dam.

"The contractor was focused on mining gems than dam construction. Inspection revealed the contractor had dug several shallow mines in the catchment area of the dam," reads the collector's report. He also pointed out that no officer of the construction company ever visited the dam site.

Hindustan Times
Statesman
The Times of India (N.D.)
Indian Express
Tribune
Hindustan (Hindi)

Nav Eharat Times (Hindi)
Punjab Koshari (Hindi)
The Hindu
Rajasthan Patrika (Hindi)
Deccan Chronicle
Deccan Herald

M.P. Chronicle
Aaj (Hindi)
Indian Nation
Nai Duniya (Hindi)
The Times of India (A)
Elita

and documented at Eljagirath(English) & Publicity Section, CV/C.

Death toll mounts to 37 in flood-ravaged Bihar

SPECIAL CORRESPONDENT

PATNA: Chief Minister Nitish Kumar on Thursday visited relief camps set-up for flood-affected people in Patna, and instructed officials to focus on the quality of relief materials and sanitation for women. There was no let up in flood fury in Bihar with eight fresh deaths reported on Thursday.

Meanwhile, water in major Uttar Pradesh rivers are receding though they are still flowing above the danger mark. West Bengal's Malda and Uttarakhand's Uttarakashi district witnessed one death each in flood and rain-related incidents. With the fresh death, the flood toll rose to 37 in Bihar, with Bhojpur district accounting for the maximum 12 deaths.



STAYING AFLOAT: Two children on a makeshift raft after floods, in Bhagalpur district of Bihar on Thursday. — PHOTO: RANJEET KUMAR

Over two million people from 1,115 villages of 12 districts in Bihar have been affected by devastating floods forcing over 1.7 lakh to take shelter in altogether 179 relief camps set-up in various

affected areas. The government has also deployed 160 medical teams at these relief camps, and set-up 49 shelters for animals.

"We're plying 1,507 boats and we have pressed several

teams of the National Disaster Response Force (NDRF) and the State Disaster Response Fund (SDRF) to take people out of the flood but people at some places are reluctant to come out," said Mr. Vyasji, principal secretary of the Bihar State Disaster Management Authority.

CM inspects camps

Chief Minister Nitish Kumar and Minister for Water Resources Rajiv Ranjan Singh and other officials inspected several relief camps in Patna district, from Maner to Athamalgola. Mr. Kumar checked the quality of food and asked flood victims about the help from the government. He also instructed officials to focus more on the quality of food, and sanitation for women, at the

camps. The Chief Minister also asked officials to provide monetary help to children born in the relief camps. Earlier, reports had said babies, since called 'Gangaputras' (sons of the Ganga), were being born in relief camps and rescue boats.

However, at some places like Samastipur, Chhapra and Patna's Didarganj, flood-hit people protested against inadequate relief from the government. At Samastipur, angry protestors even took the Circle Officer hostage, while in Chhapra they protested outside the residence of the district magistrate. In Patna's Didarganj area, protestors blocked the national highway for an hour and demanded immediate help from the government. (With inputs from PTI)

Hindustan Times (Delhi)

नवभारत टाइम्स (दिल्ली)

The Tribune (Chandigarh)

The Hindu (Chennai)

The Assam Tribune (Guwahati)

The Times of India (Mumbai)

The Telegraph (Kolkata)

हिन्दुस्तान (पटना)

The Deccan Herald (Bengluru)

The Deccan Chronical (Hyderabad)

Central Chronical (Bhopal)



Food parcels being unloaded from an IAF helicopter on the outskirts of Allahabad on Thursday. REUTERS

Floods bring focus back on desilting

VIBHA SHARMA
TRIBUNE NEWS SERVICE

NEW DELHI, AUGUST 25

While levels of the Ganga continue to pose threat, Chief Minister Nitish Kumar's assertion to Prime Minister Narendra Modi on the need of a "national silt management policy" is expected to initiate movement in the direction which has so far been dealt with in an "ad hoc manner".

Government functionaries indicate the suggestion has "re-started" the thought process for a proper management of this very real and recurring environmental problem — rising level of silt in rivers due to various factors, including infrastructure projects like dams, and posing recurring threat to man and property, year after year.

The water retention capacity of the Ganga and other rivers has reduced due to siltation, becoming one of the major causes for flooding, says environmental expert Himanshu Thakkar. Lamenting the

Situation grim in UP

28 districts in Uttar Pradesh remained adversely affected by floods on Thursday as several rivers continue to flow above the danger mark

8.7 lakh people in 987 villages in Varanasi, Allahabad, Ghazipur and Ballia had been hit due to floods, Relief Commissioner's office said

While water levels of the Ganga and the Yamuna at some places have decreased, other rivers are still flowing above the danger mark

"ad hoc manner" in which this very crucial issue of siltation is being dealt currently, whether it is while building infrastructure projects on rivers or for navigation purpose, he calls for a concrete effort.

"It is strange how silting does not find a mention either in the National Water

Bihar death toll rises

135 persons have died so far in Bihar floods, caused by a spate in the Ganga, Kosi and other rivers, with eight fresh deaths being reported on Thursday

31.33 lakh people in 12 districts had been severely hit, a Disaster Management Department statement said

The Ganga is flowing above the danger mark in Patna, Bhagalpur, Munger and Buxar districts. The affected people are being evacuated to safer places

Policy or any other document built for management of water resources in the country," he says. "There has been no concrete effort in this direction so far even while we are talking of building inland waterways and other infrastructure on rivers," he adds

Now the reason why there has to be a national policy for

"silt management" or "desilting" is for the following reason. As per experts, run of a river till the delta an extremely dynamic process involving several factors—water, silt and biodiversity—a reason enough for tackling the issue comprehensively, keeping all of them in mind.

"Along with water, a river transfers silt from mountains to the delta. Fertile plains formed all along are a result of this process. Any imbalance in this process is bound to create environmental issues. Deforestation results in increase in silt load and construction of dams, as happened in this case, stops the transfer. Less silt at delta will cause a major imbalance vis-a-vis sand in sea," explains Thakkar.

Which is one reason why "avoidable flood disaster" in Bihar and UP are being attributed to mismanagement of two dams—Bansagar at Sone in Madhya Pradesh and Farakka on the Ganga in West Bengal—and decreased capacity of rivers to carry the water.

Deccan Herald 24/8

Monsoon fury: Death toll reaches 30; IAF help sought to supply food Flood hits 15 lakh in Uttar Pradesh

Sanjay Pandey

LUCKNOW: Around 15 lakh people reeled under the impact of floods in Uttar Pradesh, especially the eastern and central districts, including two major towns — Varanasi and Allahabad.

According to reports, as many as 30 people lost their lives in flood-related incidents in different parts of the state in the past few days.

In the 'Sangam' town of Allahabad, the water from the overflowing Ganga has entered several localities, forcing the administration to order closure of all schools up to Class XII for the next two days. Around six lakh people were affected by floods in Allahabad, reports said.

As the floodwater entered thousands of houses trapping the inmates inside, the administration sought help of the IAF personnel to drop food packets and water bottles in the affected areas. In Varanasi, the Lok Sabha constituency of Prime Minister Narendra Modi, the Ganga was flowing 121 cm above the danger mark and its water has entered many local-

ities in the town. Its tributaries Varuna and Assi were also flowing above danger marks. Boats have been plying in dense localities in the town.

Movement of vehicles on the Mirzapur-Allahabad highway came to a halt after floodwater damaged the roads at many places. Teams of National Disaster Response Force have been deployed in the flood-affected districts.

Gives birth on boat

In Banda district of Bundelkhand region, a woman gave birth on a boat late on Monday while being taken to hospital. Shankarpurwa, the village which the woman belongs to, was marooned owing to floods.

The state government has directed district magistrates to visit the flood-affected areas and monitor the relief and rescue operations.


Officials have been asked to coordinate relief efforts with the IAF personnel.

The toll in the flood related incidents has gone up to 30. Two people drowned in Ken river after their car was swept away in Banda district on Tuesday, sources said.

DH News Service



IN DISTRESS: People hold a cremation ceremony on the roof of a building in Varanasi on Tuesday. Varanasi has been forced to halt cremations along the banks of the river Ganga following floods, an official said. AFP



दिनांक 25/8 को निम्नलिखित समाचार पत्र में प्रकाशित मानसून/ बाढ़ सम्बन्धी समाचार

Hindu Times (Delhi)
नवभारत टाइम्स (दिल्ली)
✓ The Tribune (Chandigarh)
The Hindu (Chennai)

The Assam Tribune (Guwahati)
The Times of India (Mumbai)
The Telegraph (Kolkata)
हिन्दुस्तान (पटना)

The Deccan Herald (Bengluru)
The Deccan Chronical (Hyderabad)
Central Chronical (Bhopal)



The landslide-hit pilgrim shelter in Katra. TRIBUNE PHOTO

CRPF man killed in Vaishno Devi landslide

DEVINDER THAKUR

KATRA, AUGUST 24

A CRPF man guarding the gate number three of the Mata Vaishno Devi shrine was killed today when he was caught under the debris of a landslide that hit a pilgrim shelter.

The landslide was triggered by heavy rain and washed away a portion of the track to the shrine. Additional Superintendent of Police, Reasi, Sanjay Rana, said: "A major landslide fell on a pilgrim shelter at the gate No. 3 near Kalika Bhawan. A head constable of the CRPF was killed after a mass of land fell on the shelter where pilgrims were sitting."

The slain CRPF man has been identified as head constable Harbinder Singh of the 6 Battalion of the CRPF. Harbinder was a native of Hoshiarpur in Punjab.

On hearing about the incident, Chief Executive Officer (CEO), Shri Mata Vaishno Devi Shrine Board, AK Sahu along with Additional CEO and Executive Engineer of the shrine board rushed to the incident site and supervised the rescue operations.

Men and machinery and the Disaster Management Task Force of the shrine board, police and CRPF men immediately cleared the debris and recovered the body of the CRPF man.

दिनांक 23/8 को निम्नलिखित समाचार पत्र में प्रकाशित मानसून/ बाढ़ सम्बन्धी समाचार

Hindu Times (Delhi)
नवभारत टाइम्स (दिल्ली)
The Tribune (Chandigarh)
The Hindu (Chennai)

The Assam Tribune (Guwahati)
The Times of India (Mumbai)
The Telegraph (Kolkata)
हिन्दुस्तान (पटना)

The Deccan Herald (Bengluru)
The Deccan Chronical (Hyderabad)
Central Chronical (Bhopal)

Floods refuse to relent across the country

TIMES NEWS NETWORK


Floods across the northern and eastern parts of the country showed no sign of ebbing on Monday as normal life continues to be thrown out of gear.

At least 19 people have been reported dead in Bihar in the last three days till Monday as floodwaters flowing over several arterial roads including national highways with 12 districts badly affected. The Ganga, Sone and Punpun rivers are flowing well over the danger mark. However, the level of the Ganga has receded in Patna city.

According to Bihar disaster management department sources, 133 persons have lost lives in floods since June 1. The department reported 11 deaths on Saturday, three on Sunday and five on Monday. The situation in Kaimur, Roh-tas, Buxar, Bhojpur, Patna, Bhagalpur, Lakhisarai, Begu-sarai, Vaishali, Saran, Khaga-ria, Munger and Samastipur districts were grim.

In Uttar Pradesh, the Ganga and its tributaries are continuing to swell causing havoc in several districts. The situation was grim in Ballia, where the Ganga was flowing 2.69m above the danger mark of 57.61m. In Ghazipur, the river was flowing 2.12m above the danger mark, and in Mirzapur the water level had swelled to 0.61m above the danger mark. Though the water levels remained steady in Mirzapur and Ballia on Monday, it is expected to rise on Tuesday.

The flood situation has led to the closure of schools in Allahabad and Varanasi. In Allahabad, the Ganga and Yamu-



MEANWHILE, IN THE TEMPLE TOWN: Cremations being performed on the roof of a building in Varanasi on Monday as the famous Manikarnika Ghat is flooded

Flood-hit Bihar received below par rain, says Bihar CM

Patna: Twelve of its districts have been inundated by floodwaters. Nevertheless, Bihar has a monsoon deficit of 16% so far this year. Revealing this here on Monday, CM Nitish Kumar said except for two years in the last one decade — when the state received 1,000mm rainfall — it never recorded its average annual rainfall of 1,200-1,500mm. "In eight of the last 10 years, the state received less than 900mm rainfall, causing drought-like situation in many districts. Ironically, much of the state gets flooded almost every year due to heavy rain in Jharkhand, Madhya Pradesh and parts of Nepal," he said. "This year too, we have a rainfall deficit of 16%. The flood in Bihar has happened because the monsoon trough has shifted south, causing heavy rains in Jharkhand and Madhya Pradesh leading to a rise in water level in Sone," the chief minister said, adding that silt deposits had turned Ganga "shallow". TNN

na are over the danger mark inundating several areas.

The situation in Varanasi is quite grim with the Ganga and its tributary Varuna in spate inundating several areas and affecting about a population of 400,000, flood nodal officer Manilal Yadav said. The Varanasi district administration ordered the closure of all schools for the next three days on Monday.

Varanasi, the city known for its cremation grounds, is facing another crisis with several of its ghats submerged. This has forced funeral processions to hire boats to reach the only available elevated platform for last rites in shifts.

"Around 75-100 bodies arrive here on a daily basis but the elevated platform can accommo date only six pyres at a time. We have no option

but to burn the pyres in shifts. Except this elevated platform, everything else is submerged," said a member of the dom community, Guru Prasad Chowdhary.

In Madhya Pradesh, the Chambal river is in spate affecting 222 villages in three districts — Sheopur, Morena and Bhind.

For the full report, log on to www.timesofindia.com

दिनांक 23/8 को निम्नलिखित समाचार पत्र में प्रकाशित मानसून/ बाढ़ सम्बन्धी समाचार

Hindu Times (Delhi)

नवभारत टाइम्स (दिल्ली)

The Tribune (Chandigarh)

The Hindu (Chennai)

The Assam Tribune (Guwahati)

The Times of India (Mumbai)

The Telegraph (Kolkata)

हिन्दुस्तान (पटना)

The Deccan Herald (Bengluru)

The Deccan Chronical (Hyderabad)

Central Chronical (Bhopal)

CM Chouhan draws flak after getting a 'lift' in flood-hit Panna

BHOPAL, Aug 22: Madhya Pradesh Chief Minister Shivraj Singh Chouhan has drawn flak and ridicule for a photograph showing him being lifted by

The picture, which has gone viral on internet with netizens taking pot-shots at the BJP leader, was issued yesterday by the State Public Relations

backfired but Principal Secretary S K Mishra contended that the Chief Minister was a 'Z' security protectee and the security personnel had to ensure that

flood-hit people in Panna and other parts, the Chief Minister has himself become a problem for people (security personnel)," Congress leader Arun Yadav said.

He said that the "real face" of Chief Minister has been exposed in the photo. "Now people know him well. We seek his resignation over the photo, depicting his feudal mindset," the Congress leader said.

In social media, social activist Ajay Dubey posted the photo of Chief Minister being lifted by security personnel with a caption "I am a prince".

Dubey took a dig at Chouhan saying the picture has revived memories of feudalism.

Reacting to the photo, one Sachin Jain posted "Liability, isn't it".

Likewise, journalist Abhilash Khandekar, who had written Chouhan's biography, has reacted to the photo commenting it as "Inhuman. Indecent". - PTI



security personnel to cross a swollen nullah in the State's Panna district to meet flood-hit people there, with the Opposition Congress saying it reflected his "feudal mindset".

Department after his visit to the rain-ravaged district but was later withdrawn.

MP Congress chief Arun Yadav said that Chouhan's "photo-stunt" for cheap publicity had

he is not bitten by any poisonous animal in the flood waters.

"Chouhan in a bid to garner cheap publicity has indulged in this photo stunt. Instead of mitigating the problems of

दिनांक 24/8 को निम्नलिखित समाचार पत्र में प्रकाशित मानसून/ बाढ़ सम्बन्धी समाचार

Hindustan Times (Delhi)

नवभारत टाइम्स (दिल्ली)

The Tribune (Chandigarh)

The Hindu (Chennai)

The Assam Tribune (Guwahati)

The Times of India (Mumbai)

The Telegraph (Kolkata)

हिन्दुस्तान (पटना)

✓ The Deccan Herald (Bengluru)

The Deccan Chronical (Hyderabad)

Central Chronical (Bhopal)

Water has risen

Deccan Herald 24/8

Vegetable prices skyrocket after floods

Even though the Ganga and its tributaries—Sone and Punpun—have started showing a receding trend in the last 36 hours, vegetable prices in and around the state capital have skyrocketed, DHNS reports from Patna.

The reason is that a large part of the diara areas (riverine belt) and surrounding villages in central Bihar, which grow huge quantity of vegetables, remain largely submerged due to swollen rivers. This has resulted in leafy vegetables going out of stock. The prices of those which are available like ladies' finger, brinjal, tomato, parwal, green chillies and coriander have increased by 30 to 50%.

The steep hike is primarily because the vegetable-producing areas like Fatuha, Bakhtiyarpur and Raghapur remain submerged due to the overflowing Ganga and its tributaries.

"Patna is like a saucer. It is surrounded by three rivers with Ganga/Gandak on the north, Sone in the west and Punpun in the south. With all the rivers in spate, most of the vegetable-producing areas are underwater," explained Suresh Kumar, a retailer.

23/8/16

दिनांक को निम्नलिखित समाचार पत्र में प्रकाशित मानसून/ बाढ़ सम्बन्धी समाचार

Hindustan Times (Delhi)

नवभारत टाइम्स (दिल्ली)

The Tribune (Chandigarh)

✓ The Hindu (Chennai)

The Assam Tribune (Guwahati)

The Times of India (Mumbai)

The Telegraph (Kolkata)

हिन्दुस्तान (पटना)

The Deccan Herald (Bengluru)

The Deccan Chronical (Hyderabad)

Central Chronical (Bhopal)

Inflow into Mettur up

SPECIAL CORRESPONDENT

SALEM: The inflow into the Mettur Dam further rose to 7,998 cusecs on Monday evening, thanks to the release of water from Krishnarajasagar and Kabini reservoirs in Karnataka.

The dam was receiving 6,600 cusecs of water on

Sunday. The water level in the dam rose to 64.26 feet on Monday against its full level of 120 feet. The storage level stood at 29.77 feet. About 500 cusecs of water is being discharged from the dam for meeting the drinking water needs of the delta districts, according to the Public Works Department sources.

दिनांक 24/8/16 को निम्नलिखित समाचार पत्र में प्रकाशित मानेसुन/ बाढ़ सम्बन्धी समाचार

Hindu Times (Delhi)

जवभा (दिल्ली)

The Tribune (Chandigarh)

The Hindu (Chennai)

The Assam Tribune (Guwahati)

The Times of India (Mumbai)

The Telegraph (Kolkata)

हिन्दुस्तान (पटना)

The Deccan Herald (Bengluru)

The Deccan Chronical (Hyderabad)

Central Chronical (Bhopal)

PMO open to single water panel

JACOB KOSHY

NEW DELHI: The Prime Minister's Office (PMO), it is learnt, is receptive to the idea of forming the proposed National Water Commission (NWC) by merging the Central Water Commission (CWC) and the Central Ground Water Board (CGWB).

The NWC was the key recommendation of a report submitted last month by a committee headed by water expert Mihir Shah that was tasked with reorganising river water management in the country.

This comes ahead of a crucial meeting in the Ministry of Water Resources on Wednesday, where the future of surface and groundwater management in the country will be deliberated on.

Since 1945 the CWC has been tasked with managing surface water and its associated structures such as dams and barrages. The CGWB, on the other hand, is largely



CWC members check the water level at the Prakasam Barrage in Vijayawada. — PHOTO: SPECIAL ARRANGEMENT

concerned with the quality of groundwater. The proposed NWC pushes for an integrated policy, greater cognisance of over-extraction of groundwater. It will also maintain environmental stability by ensuring States that share water do not draw from river basins more than what is ecologically tenable.

According to documents viewed by *The Hindu*, top officials in the PMO, the NITI Aayog, the Ministry of Water Resources and the Ministry of Drinking Water and Sani-

tation decided in a meeting on July 28 that a group headed by the Secretary of the water ministry would look at the proposals of the Mihir Shah committee and this group would "examine the possibility of integrating the CWC and CGWB."

States will get more power

As of today, States must get a technical clearance from the CWC before they can go ahead with constructing dams and other reservoirs. Were an NWC to come into

being, this power would devolve to the States and other research institutions, with the Central body becoming a research organisation and a repository of data on India's river basins.

The Shah report was scathing in its assessment of the CWC's competence to manage India's future water needs. "CWC and CGWB suffer from a lack of professionals," said the summary of the report. "Several States testified that huge delays in techno-economic appraisal by the CWC had become a matter of concern."

However, the possibility of an integration hasn't gone down well with the CWC. In an e-mail to *The Hindu*, an association of engineers associated with the organisation said the Shah committee report was "based on incorrect water resource scenario, wrong interpretation of data, selective literature review to suit certain ideology and is not aligned with constitutional & legal framework of the country."

दिनांक 25/8/16 को निम्नलिखित समाचार पत्र में प्रकाशित मानसून/ बाढ़ सम्बन्धी समाचार

Hindustan Times (Delhi)

नवभारत टाइम्स (दिल्ली)

The Tribune (Chandigarh)

The Hindu (Chennai)

The Assam Tribune (Guwahati)

The Times of India (Mumbai)

The Telegraph (Kolkata)

हिन्दुस्तान (पटना)

The Deccan Herald (Bengluru)

The Deccan Chronical (Hyderabad)

Central Chronical (Bhopal)

Ganga in spate, five States reel under floods

NEW DELHI: The Ganga and many of its tributaries were in spate, and the monsoonal deluge left thousands of people in five States struggling to cope on Monday.

दिनांक 25/12 को निम्नलिखित समाचार पत्र में प्रकाशित मानसून/ बाढ़ सम्बन्धी समाचार

Hindu Times (Delhi)

नवभारत टाइम्स (दिल्ली)

The Tribune (Chandigarh)

The Hindu (Chennai)

The Assam Tribune (Guwahati)

The Times of India (Mumbai)

The Telegraph (Kolkata)

हिन्दुस्तान (पटना)

The Deccan Herald (Bengluru)

The Deccan Chronical (Hyderabad)

Central Chronical (Bhopal)

Eight killed in Bihar flood, toll rises to 127

NEW DELHI, PTI: Eight people were killed and lakhs affected due to floods in Bihar and West Bengal, where major rivers are flowing above the danger mark.

Two boys are feared dead after they were washed away in flash floods in the Tawi river in Jammu on Wednesday.

In Bihar, with eight fresh

deaths, the toll in the current round of floods rose to 29. While five deaths were reported from Samastipur, one each was reported in Nalanda and Khagaria, the State Disaster Management Authority said, adding that the floods caused by rising waters of Ganga, Sone, Punpun, Burhi Gandak, Ghaghra and Kosi have affect-

ed 29.71 lakh people in 4,222 villages in 24 districts of the state.

In Aurangabad district, one person was killed and eight others were feared dead when a country boat ferrying flood victims capsized in the swollen Punpun river on Tuesday evening.

With the latest deaths, toll

in Bihar floods, including those in Kosi areas earlier, rose to 127.

In West Bengal, West Midnapore, Hooghly, Howrah, Bankura, Burdwan and Nadia districts have been affected due to the release of water by Damodar Valley Corporation. In Malda district, around 135 houses were washed away due to erosion in the Ganga river.

दिनांक 25/8 को निम्नलिखित समाचार पत्र में प्रकाशित मानसून/ बाढ़ सम्बन्धी समाचार

Hindustan Times (Delhi)

नवभारत टाइम्स (दिल्ली)

✓ The Tribune (Chandigarh)

The Hindu (Chennai)

The Assam Tribune (Guwahati)

The Times of India (Mumbai)

The Telegraph (Kolkata)

हिन्दुस्तान (पटना)

The Deccan Herald (Bengluru)

The Deccan Chronical (Hyderabad)

Central Chronical (Bhopal)

The Tribune
25/8
**Heavy rains
lash city**

NEW DELHI, AUGUST 24

Heavy rains lashed the national Capital today bringing down the mercury to two notches below normal even as humidity levels shot up.

"The maximum temperature was recorded at 31.8 degree Celsius, two notches below normal while the minimum temperature was recorded at 27 degree Celsius, a notch below normal," a MeT official said.

The Safdarjung observatory recorded 5.6 mm rainfall while the reading at Palam observatory was 10.1 mm. Humidity levels oscillated between 87 and 64 per cent.

Weatherman has predicted a cloudy morning tomorrow with possibility of rains in a few areas towards the afternoon.

"The maximum and minimum temperatures are expected to hover around 35 and 26 per cent," the official added.

Yesterday, the maximum and minimum temperatures were recorded at 33.7 degree Celsius and 27 degree Celsius respectively.—PTI