

News item/letter/article/editorial published on July - 20.7.2015 in the

Hindustan Times

Statesman

The Times of India (I.D.) ✓

Indian Express

Tribune

Hindustan (Hindi)

Nav Bharat Times (Hindi)

Punjab Keshari (Hindi)

The Hindu

Rajasthan Patrika (Hindi)

Dussean Chronicle

Dussean Herald

I.P. Chronicle

A. a. j. (Hindi)

Indian Nation

Nai Duniya (Hindi)

The Times of India (A)

Kika

and documented as English/English/S. Publicity Section, C.V.C.

# Kharif crop reaps the benefit of good monsoon, sown area up 62%

Vishwa Mohan & Amit  
Bhattacharya | TNN

**New Delhi:** Backed by better monsoon rains than in the same period last year, the kharif (summer crop) sowing operation has picked up substantially over the last three weeks. The sown area had touched 563 lakh hectares as of last week, which is nearly 62% more than what was reported at this time last year.

The fast pace of sowing raised hopes that the total sown area could touch the level reached in 2013, when a good monsoon had seen 6% more rainfall than normal.

## SOWING PICKS UP

Total sown area under kharif (summer) crops

Figures in lakh hectares

June 26, 2015 **165.62**

June 26, 2014 **134.18**

July 3, 2015 **306.06**

July 3, 2014 **194.25**

July 10, 2015 **445.11**

July 10, 2014 **275.10**

July 17, 2015 **563.35**

July 17, 2014 **346.34**

The total area under kharif crops was 966.25 lakh hectares last year, a significant drop from the 998 lakh hectares achieved in 2013. The

poor sowing was mainly due to a weak monsoon, with rains ending 12% below normal, which eventually resulted in 5.25% less grain produc-

tion during 2014-15 as compared to 2013-14.

The sowing trend so far points to a better kharif crop this year, although the output would also depend on how rains perform in the rest of the season till September.

Besides the good rains, the well dispersed kharif sowing can also be attributed to contingency measures taken to insulate the crop from the vagaries of monsoon. These measures include seed subsidy and constant sharing of scientific inputs based on amount as well as spatial distribution of rainfall.

For the full report, log on to [www.timesofindia.com](http://www.timesofindia.com)

News item/letter/article/editorial published on Tuesday - 20.7.2015 in the

Hindustan Times

Statesman

The Times of India (R.D.) ✓

Indian Express

Tribune

Hindustan (Hindi)

Nav Bharat Times (Hindi)

Punjab Keshari (Hindi)

The Hindu

Rajasthan Patrika (Hindi)

Deccan Chronicle

Deccan Herald

M.F. Chronicle

Aaj (Hindi)

Indian Nation

Kel Duniya (Hindi)

The Times of India (A)

Elitiz

and documented at Bhagirathi(English)& Publicity Section, CWC.

# Farmer suicides actually up if old methodology is used

Deeptiman Tiwary  
@timesgroup.com

**New Delhi:** The government could have patted itself on the back after National Crime Records Bureau (NCRB) data, released on Friday, showed that farmer suicides had dropped by 50% in 2014 compared to 2013. However, a study of the data shows that farmer suicides — if counted on the basis of victims' profession as was the case earlier — have actually increased in 2014.

This could be particularly embarrassing for both the Centre and state governments as since 2009, farmer suicides have consistently decreased. From over 17,000 in 2009, the figure dropped to over 11,000 in 2013. In 2014, however, this figure — using the same methodology — would stand at over 12,000.

So how did NCRB reach a figure of 5,650 farmer suicides in 2014, registering a decline of over 50%? There is no fudging though. Earlier, the definition of a farmer included land owner, those tilling land on lease and agricultural labour. This year, the government chose to take farm labour out of the ambit of farmer suicide. This took 6,710 labourers who committed suicide last year out of the farmer suicide count.

To be fair, this is the first time that the government got specific data collected on farmer suicides. Earlier, suicides were recorded under various 'profession' heads and this included farming. This exercise never collected any data on reasons for such suicide. In 2014, such data was sought from states and compiled to assess whether agrarian crisis led to farmer suicides — which has often been used as a direct reflection of farm distress.

According to the latest data, actual farmer suicides due to agrarian crisis in 2014

## THE DEFINITION OF FARMER

The data that NCRB did not include in farmer suicides

(Farmer is now defined as one who owns land or tills it on lease)

States	Farm Labour	Farmer
Maharashtra		4004
Tamil Nadu		895
Kerala		807
Gujarat		600
Telangana		1,347
ALL INDIA		12,360

The same cumulative figure for 2013 stood at 11,772 & for 2012 at 13,754

For the first time since 2009, farmer suicides have actually increased compared to previous year

Only 2,281 farmers committed suicide due to agrarian crisis. Rest had personal reasons, poverty or illness

## FARMER SUICIDE PAST YEARS

Year	Farmer Suicide
2009	17,368
2010	15,964
2011	14,027
2012	13,754
2013	11,772

## In debt trap, two K'taka farmers consume poison

**T**wo farmers from North Karnataka killed themselves on Sunday after they were caught in a debt trap. One was from Kalghatagi (Dharwad) and the other from Chinnamulgund (Haveri).

Both Ningappa Gudihal, 22, of Tavargeri village in Kalghatagi and Ramappa Lamani, 55, of Chinnamulgund tanda, Haveri consumed poison on Saturday and died in hospital on Sunday. **TNN**

crop failure and indebtedness) stood at merely 2,281. This would be less than 20% of the total suicides committed by farmers and labourers and less than 50% of total farmer suicides last year.

It must be noted here that states have often been accused of not collecting data properly.

## T village goes on vanavas for rains

**Hyderabad:** An entire village of 6,000 people in Telangana's Nalgonda locked up their homes before sunrise on Sunday and left for a nearby forest to observe a day-long 'Vanavasam.' Suffering three successive drought years and facing yet another dry spell, the men and women along with their children, spent the day like ancestral jungle tribesmen and performed rituals to appease the rain gods. A befuddled police had to deploy a patrol party in the village for security and protection of property as every inhabitant had left for the forest. A police officer told **TOI**: "All the houses were locked. Some people took even their domestic animals with them. Fearing thefts, we sent a team to guard the houses." The villagers cooked food in the forest, spent the day dancing and performing rituals before returning to their homes in the evening. They then took up the daily morning chores like sprinkling water outside the main door and drawing rangoli — to state, symbolically, that their mornings had turned into nights thanks to the prolonged drought.

**Syed Akbar**

The new data, however, has many positives as it shows that those tilling land on lease are less likely to commit suicide compared to the actual land owner. Of 5,650 farmers who committed suicide in 2014, 4,949 were land owners. Only 701 were tilling land on lease.

For the full report, log on

News Item/Notice/Article/Editorial published on July 20, 2015 in the:

Hindustan Times

Statesman

The Times of India (N.D.)

Indian Express

Tribune

Hindustan (Hindi)

Nav Bharat Times (Hindi)

Punjab Keshari (Hindi)

The Hindu

Rajasthan Patrika (Hindi)

Deccan Chronicle

Deccan Herald

M.P. Chronicle

Vijay (Hindi)

Indian Nation

Uttar Duniya (Hindi)

The Times of India (V.)

ETB

*and documented at English/Hindi Publicity Section, OM C*

20 T

# 4°C rise in global temp to hit daytime outings in North

NEW DELHI, JULY 19

If the world warms up by 4°C, there is a 30 per cent probability that temperatures will be so high that even a moderate outdoor work cannot be carried out during the hottest month in North India, a study on the risks of climate change has said.

There will also be a 40 per cent chance that individuals in North India will not be able to participate in competitive outdoor activities during summers, if the global temperature goes up by average 1°C.

An international group of climate scientists, energy analysts and experts from

## The prediction

- In case of 4°C rise in mercury level, there will be a 30 per cent probability that temperatures will be so high that even a moderate outdoor work cannot be carried out during the hottest months in North India
- There will also be a 40 per cent chance that individuals in North India will not be able to participate in competitive outdoor activities during summers, if global temperature goes up by average 1°C



finance and military recently released an independent assessment of the risks of climate change commissioned by the United King-

dom's Foreign and Commonwealth Office.

"The most important decision any government has to make about climate change

is one of priority—how much effort to expend on countering it, relative to the effort that must be spent on other issues.

The report was the result of a collaboration between Harvard University Center for the Environment, Tsinghua University, China, CEEW and Cambridge University Centre for the Study of Existential Risk.

The study also said that on a high emission pathway, flooding in the Ganga basin could be six times more frequent, becoming a one-in-five-year event over the course of the century.

It also said that with 1

metre of global sea level rise, the probability of what is now a 100-year flood event becomes about 1,000 times more likely in Kolkata. The assessment considers three key areas - the future pathway of global emissions, the direct risks arising from the climate's response to those emissions, and the risks arising from the interaction of climate change with complex human systems.

The report suggests that the largest risks of climate change may be those that are magnified by the interactions of people, markets and governments. — PTI

News item/letter/article/editorial published on July - 20. 7. 2015 in the

Hindustan Times  
Statesman  
The Times of India (I.D.)  
Indian Express ✓  
Tribune  
Hindustan (Hindi)

Nav Bharat Times (Hindi)  
Punjab Keshari (Hindi)  
The Hindu  
Rajasthan Patrika (Hindi)  
Deccan Chronicle  
Deccan Herald

M.P. Chronicle  
Aaj (Hindi)  
Indian Nation  
Nai Duniya (Hindi)  
The Times of India (A)  
Blitz

<sup>1</sup> documented at Bhagirath/English & Publicity Section, CWC

## FINDING AN EXTINCT RIVER

# As Rajasthan pushes Saraswati plan, water marks all along course

**SWETA DUTTA**

TANOT, GHATIYALI, RANAU  
(JAISALMER), JULY 19

AS THE unrelenting sun bakes the yellow desert in Ranau village of Jaisalmer, roughly 60 km from the Indo-Pakistan border, a group of boys sits in the shade of a mud hut, playing cards. They are no strangers to the harsh summer heat, but unlike those from a similar barren terrain in neighbouring Barmer, Ranau has never known water scarcity.

Girls and women from the 80-odd houses in the village have to just go down a sand dune to a tubewell that oozes 'meetha paani' throughout the year.

The boys, around 15, recall how some scientists came to the village about 15 years ago and dug wells, changing life for their mothers. "I wasn't born then but I have heard some scientists found the extinct river Saraswati here. The elders say the river continues to flow underneath this village," says Mahendra Singh, a Class IX student.

The Rajasthan government is set to implement 'Project Saraswati', which proposes sub-surface drilling in the districts of Jaisalmer, Barmer,



A tubewell near Tanot with 'meetha paani'. Rohit Jain Paras

Hanumangarh, Ganganagar and Bikaner, to find the extinct river. The plan, that will cost Rs 69 crore, has been sent to the Centre for funding along with a detailed project report. The government at Centre has also shown interest in tracing the mythical river.

Ever since satellite images of western Rajasthan threw up what was suspected to be the buried channel of the Saraswati, the state's Public Health and Education Department, has been digging up tubewells on the course, such as in Ranau. Each time, it has hit jackpot.

Ghantiyali and Tanot villages, each approximately 20 km apart

from Ranau, on a straight line headed towards the border, too have tubewells that never run dry. Anoop Singh is the 'pump wala' at a tubewell between Ghantiyali and Tanot. He says the tubewell was installed in 2001. "I remember. They dug over 100 feet and found water gushing up to the surface. This water is not saline like they find in most other parts of Jaisalmer. It is directly from the river Saraswati that once ran on the surface but is now buried," he says.

Explaining the government plans, Vimal Soni, a senior hydrologist in the state's Ground Water Department (Research,

Design and Development), said, "Apart from the sub-surface core drilling, we have also proposed ground-penetrating radar survey to determine the course of the 543-km-long river and to plot its pseudo image from start to end."

A study initiated in the 1990s had concluded that Saraswati originated from Bandarpunch, or Har-ki-dun, a glacier in the Garhwal Himalayas, and finally discharged into the Gulf of Khambat on the Gujarat coast. Today, the Saraswati is represented by the Ghaggar river that flows on its palaeochannel in Haryana, according to ISRO.

Carbon dating of the water of around 14 wells dug near it had determined it to be 8,000-14,000 years old.

A recent ISRO study noted that the water quality "is quite good for most of the drilled wells, as compared to tube wells / dug wells away from the channel", and that vegetation remained good here even during extreme summers. "Despite being intensively used for 35-40 years there is no indication of any decline in the discharge of tube wells or of the lowering of water table. The wells in the vicinity do not dry up throughout the year."

News item/letter/article/editorial published on July - 20 - 7 - 2015 in the

Hindustan Times

Statesman

The Times of India (H.D.)

Indian Express

Tribune

Hindustan (Hindi)

Nav Bharat Times (Hindi)

Punjab Kesari (Hindi)

The Hindu

Rajasthan Patrika (Hindi)

Deccan Chronicle

Deccan Herald

M.P. Chronicle

Aaj (Hindi)

Indian Nation

Kal Duniya (Hindi)

The Times of India (V)

Blitz

and documents of Bhadrachal (H/English) & Publicity Section, CHC.

# Rain hits life in Agartala

Syed Sajjad Ali

**AGARTALA:** Many areas on the outskirts of Agartala are marooned following incessant rains on Sunday. A man was washed away in a flooded stream at Kamalpur of Dhalai district.

Heavy downpour for the past three days filled major rivers and canals, and water in the river Howrah in Agartala is flowing above the danger mark. The flood water submerged a number of localities and displaced several hundred people.

A senior official of the West Tripura district administration said 500 people were provided shelter in school buildings. Rescue teams with boats and equipment have

been pressed into operation.

The situation at Sri Lanka Basti, a major slum area, is grim and almost all the residents there have been evacuated. Areas such as Hrishi Colony, Katasheula, Joypur and Kashipur are waterlogged.

Sub-divisional magistrate Manik Lal Das is supervising rescue and relief work. Disaster management teams were under alert.

Continuous rain affected normal life and business activities across Tripura.

A youth was washed away in a stream at Satrai in Kamalpur on Sunday. Rescuers are trying to locate Amlan Sharma, 30, who with friends went for an excursion.



A car being pushed through a flooded street after heavy rain in Agartala on Sunday. - PHOTO: PTI

News item/letter/article/editorial published on July 20.7.2015 in the

Hindustan Times  
Statesman  
The Times of India (N.D.)  
Indian Express  
Tribune  
Hindustan (Hindi)

Nav Eshat Times (Hindi)  
Punjab Keshari (Hindi)  
The Hindu  
Rajasthan Patrika (Hindi)  
Deccan Chronicle  
Deccan Herald

M.P. Chronicle  
Aaj (Hindi)  
Indian Nation  
Nai Duniya (Hindi)  
The Times of India (V)  
Eklak

and documented at Bhagirathi/English/8 Publicity Section, CWC.

## TIE-UP FOR WATER MANAGEMENT

# Israel offers to help clean Ganga

Tel Aviv's techniques have been emulated by many nations

Smriti Kak Ramachandran

**NEW DELHI:** Israel, one of India's biggest defence partners, wants to offer its expertise in water management and help the government with its ambitious Ganga cleaning project.

Israel's water management, desalination and recycling techniques, which helped it overcome a water crisis following years of drought, have been emulated by several countries. Israel has also set a template for reusing wastewater for irrigation. It treats 80 per cent of its domestic wastewater, which is recycled for agricultural use, and nearly 50 per cent of the total water used for agriculture.

### Experts to visit India

Armed with these water management techniques, Israeli officials have met their counterparts in the Union Ministry for Water Resources, River Development and Ganga Rejuvenation, headed by Uma Bharti, to of-



*The Centre has embarked on an ambitious project to clean the Ganga.* - PHOTO: AFP

fer help in water conservation and the Ganga cleaning programme.

A delegation of experts from Israel will be in India in August to assess the areas of Ganga cleaning that the country can contribute to.

Considering the losses made by water utilities across the country and high volume of non-revenue water, Israel

has also offered to streamline the water management and distribution services. "The advantage we have is that we have a wide range of solutions for problems; there are specific problems in different States and our experts have solutions. We are pushing for more government-to-government agreements," the spokesperson of the Israeli

Embassy, Ohad Horsandi, says.

Israel's Ambassador to India Daniel Carmon recently called on Union Urban Development and Parliamentary Affairs Minister M. Venkaiah Naidu to offer his country's assistance in water management to meet the challenge of water scarcity in the burgeoning urban areas. Water man-

agement through reuse, recycling and distribution management will be a component in the Smart Cities and the Atal Mission for Rejuvenation and Urban Transformation 'Amrut' programmes flagged off by Prime Minister Narendra Modi in June.

The Ambassador has extended an invitation to Mr. Naidu to attend a conference on water-related issues in Tel Aviv in October.

Speaking to *The Hindu*, Mr. Horsandi said: "Israel's work in water desalination has been widely accepted and used. We are keen to help India meet its water needs for drinking as well as agriculture."

India and Israel have already signed agreements for agriculture partnership and 28 centres of excellence have been set up in Haryana, Maharashtra, Rajasthan, Gujarat, Bihar, Karnataka, Tamil Nadu, Uttar Pradesh and Punjab. These centres offer training to agriculturists on how to increase their produce and on effective means of irrigation.

on July-20-7-2015 in the

arat Times (Hindi)

o Keshari (Hindi)

ndu

an Patrika (Hindi)

n Chronicle

n Herald

M.P.Chronicle

A. & J. (Hindi)

Indian Nation

Nai Dunya (Hindi)

The Times of India (A)

Bikaz

Publicity Section, CWC.

**मंदिर डूबे**  
उज्जैन में क्षिप्रा  
और गंभीर नदियां  
उफान पर हैं।

# NBT



पूरे देश में शुक्रवार तक  
औसत से 6% कम बारिश  
हुई थी। यह अब 8% हो गया  
है। सबसे ज्यादा 16% की  
कमी मध्य भारत में हुई है।

सोमवार को गुजरात, पूर्वी  
राजस्थान और पश्चिमी  
मध्य प्रदेश के कुछ  
इलाकों में बहुत भारी  
बारिश होगी।

मध्य प्रदेश, झारखंड, असम, मेघालय, मिजोरम, त्रिपुरा, केरल  
और कर्नाटक के कई इलाकों में भी भारी बारिश के संकेत हैं।



नवभारत टाइम्स > नई दिल्ली > सोमवार, 20 जुलाई 2015 > पृष्ठ 14

# सब एक साथ- बारिश, भूकंप और भूस्खलन

बेतहाशा बारिश ने देश के कई  
इलाकों का नक्शा बदल दिया है।  
कहीं जमीन पानी में डूब चुकी है  
तो कहीं खिसक-खिसककर खोफ  
पैदा कर रही है। बीते 24 घंटों में  
कहां क्या हालात रहे, आइए जानें।

**पुणे एक्सप्रेस-वे पर  
भूस्खलन, 3 मौतें**

■ एनबीटी, मुंबई

बेहद बिजी रहने वाले मुंबई-पुणे  
एक्सप्रेस-वे पर रविवार दोपहर जमीन  
खिसकने के कारण गिरी चट्टानों और  
मलबे की चपेट में आकर 3 लोगों  
की मौत हो गई। हादसा लोनावाला  
के पास अदोशी सुरंग के पास हुआ।  
इतनी बड़ी मात्रा में मलबा आ गिरा कि  
सड़क का एक हिस्सा ही बंद हो गया



और वहां से गुजर रही कार भी तहस-  
नहस हो गई। हाइवे पुलिस ने लोगों  
से फिलहाल पुराने मुंबई-पुणे रूट को  
इस्तेमाल करने की सलाह दी है। एक  
टीवी रिपोर्ट के मुताबिक, एक्सप्रेस की  
एक साइड को सपोर्ट देने वाले लोहे

के होल्डिंग पुराने पड़ गए थे जिससे  
भूस्खलन की आशंका बनी रहती थी।  
यह हाइवे 100 किलोमीटर लंबा है  
और छह लेन का है। इसे 2002 में ही  
बनाया गया था। वीकएंड पर यहां से  
 भारी ट्रैफिक गुजरता है।

नदी में डूबने से तीन वायुसेनिकों  
की मौत : बरवाला एयरफोर्स स्टेशन  
में तैनात तीन जवानों की पंचकूला स्थित  
हिल स्टेशन मोरनी की बरसाती नदी में  
डूबने से मौत हो गई। तीनों जवान नदी में  
नहाने के लिए उतरे थे।

**देवभूमि में पहले भूकंप, फिर बारिश**

■ प्रस, देहरादून : उत्तराखंड के चमोली और रुद्रप्रयाग जिलों में रविवार सुबह  
सवेरे भूकंप के झटके महसूस किए गए। झटकों की तीव्रता रिक्टर पैमाने पर 4.2  
बताई गई। झटके केदारनाथ जाने वाली केदारघाटी में भी महसूस किए गए। वहीं  
दोपहर बाद से राज्य के ज्यादातर हिस्सों में बारिश हो रही है। भूकंप और बारिश  
साथ होने से लोगों में भी चिंता है। बदरीनाथ मार्ग भूस्खलन से बंद हो गया है।



News Item/letter/article/editorial published on July-20-2015 in the

Hindustan Times

Statesman

The Times of India (M.C.)

Indian Express

Tribune

Kinshasa (Hindi)

Nav Bharat Times (Hindi)

Punjab Keshari (Hindi)

The Hindu

Rajasthan Patrika (Hindi)

Deccan Chronicle

Deccan Herald

M.P. Chronicle

A.S.J. (Hindi)

Indian Nation

Nai Dunia (Hindi)

The Times of India (M)

Bihar

and documented at Shree Ram

Section: G.M.E.

07 • नई दिल्ली • सोमवार • 20 जुलाई 2015 • हिन्दुस्तान

नदियों के पानी में मानकों से हजारों-लाखों गुना ज्यादा बैक्टीरिया

# प्रदूषण जांच में 35 नदियां फेल

अध्ययन

नई दिल्ली | मदन जैड़ा

एक ताजा अध्ययन बताता है कि देश की तमाम नदियां प्रदूषण की चपेट में हैं। केन्द्रीय प्रदूषण नियंत्रण बोर्ड (सीपीसीबी) ने देश की 40 नदियों की प्रदूषण जांच कर दावा किया है कि सिर्फ दक्षिण भारत की चार एवं असम की एक नदी ही स्वच्छता के मानकों में खरी उत्तरी हैं। बाकी 35 नदियां बुरी तरह से प्रदूषण की चपेट में हैं। इनमें सतलुज से लेकर साबरमती, तुंगभद्रा और दमनगंगा तक शामिल हैं।

सीपीसीबी ने 2005 से लेकर 2013 तक के आंकड़ों को आधार बनाया है। इस अवधि में 40 नदियों की 83 स्थानों पर निगरानी की गई जिसमें चार मानकों का ध्यान रखा गया। एक बायोकेमिकल ऑक्सीजन डिमांड (बीओडी) दूसरा, डिजाल्ट ऑक्सीजन (डीओ) तीसरा, टोटल कोलिफार्म



ये नदियां फेल

गंगा, सतलुज, मार्कंडा, घग्घर, यमुना, चंबल, देला, किच्छा, कोसी, बहेला, पिलाखर, सरसा, रावी, माही, रामगंगा, बेतवा, सोन, खान, वर्धा, साबरमती, मंजीरा, ताप्ती, नर्मदा, वाणगंगा, भीमा, दमनगंगा, इंद्रावती, महानदी, चुरनी, दामोदर, सुबनरिखा, कृष्णा, तुंगभद्रा।

कौन नदी हुई पास

गोदावरी, कावेरी, पेन्नार, उत्तरा पिनकानी तथा घनसारी

(टीसी) तथा चौथा मानक टोटल डिजाल्ट सोल्लिड (टीडीएस)। बीओडी पानी में ऑक्सीजन को इस्तेमाल करने वाले तत्वों को दर्शाता है, जबकि डीओ

खतरा क्या है

पानी में बैक्टीरिया की मौजूदगी ज्यादा होना सबसे खतरनाक है। दरअसल, बैक्टीरिया जितने कम होते हैं, उतना ही उस पानी को प्रोसेस करके पीने योग्य बनाना आसान है। यदि बैक्टीरिया ज्यादा हैं तो शुद्धीकरण की तमाम प्रक्रिया के बावजूद उनकी मौजूदगी रह जाती है। ऐसे में नहाने के दौरान कुछ पानी शरीर में घुस जाता है। इसी प्रकार ऐसे पानी से सिंचित फल सब्जियों को यदि ठीक से धोए बिना खा लें तो बैक्टीरिया या कोलीफार्म हमारे शरीर में प्रवेश कर जाएंगे। हेजा का कोलिफार्म इकोलाई इसी तरीके से फैलता है। पानी में ऑक्सीजन की कमी और अन्य दोस तत्वों की मौजूदगी भी उसकी गुणवत्ता को बिगाड़ती है।

कुल ऑक्सीजन की मात्रा को। टीसी कुल बैक्टीरिया की उपस्थिति और टीडीएस पानी में मौजूद दोस तत्वों को दर्शाता है।

बैक्टीरिया की मात्रा ज्यादा : विभिन्न स्थानों की जांच में पाया गया है कि पानी की गुणवत्ता खराब इसमें कोलिफार्म की मौजूदगी से हुई है। सिर्फ 11 फीसदी स्थानों पर कोलिफार्म बैक्टीरिया मानकों के अनुरूप मिले। बाकी जगहों पर यह तय मानक से ज्यादा थे। नियमों के तहत 100 मिलीलीटर पानी में इस बैक्टीरिया की संख्या 500 से ज्यादा नहीं होनी चाहिए। अधिकतम संख्या यमुना में कई स्थानों पर 17 करोड़ तक पाई गई है।

51 नमूनों में बीओडी की मात्रा ज्यादा पाई गई जबकि 57 स्थानों पर डीओ की अधिकता के कारण पानी की गुणवत्ता खराब निकली। इसी प्रकार 39 स्थानों पर पानी की गुणवत्ता टीडीएस के कारण खराब थी। प्रति लीटर पानी में डीओ 5 मिग्रा एवं बीओडी 3 मिग्रा प्रति लीटर या इससे ज्यादा होना चाहिए। टीडीएस की मात्रा 500 एमजी से ज्यादा होनी चाहिए। सर्वेक्षण के दौरान सिर्फ पांच नदियां ही ऐसी निकली जिकली जो उपरोक्त सभी पैरामीटरों पर खरी उतरती हैं।



# बारिश से नदियां उफाना, पहाड़ी से चट्टान खिसक

देश के कई हिस्सों में लगातार हो रही बारिश ने कहर ढाया है। कई राज्यों की सभी नदियां जहां उफान पर है वहीं पहाड़ी इलाकों में भूस्खलन और चट्टान खिसकने का सिलसिला जारी है। मध्य प्रदेश के उज्जैन, इंदौर और भोपाल शहरों में लगातार बारिश से शहर के कई इलाके तालाब में तब्दील हो गए हैं। वहीं भूस्खलन के कारण मुंबई पुणे एक्सप्रेस वे एक महीने में दूसरी बार बंद करना पड़ा है। झारखंड, त्रिपुरा और यूपी में भी बारिश के कारण कई शहरों में जनजीवन अस्तव्यस्त हो गया है।

## पुलिया धंसी, रांची से कटा गढ़वा

02 रास्ते हैं गढ़वा-पलामू के, दोनों बंद हो चुके हैं

मेदिनीनगर/चैनपुर | हिटी

शाहपुर-गढ़वा स्टेट हाइवे पर मंगरदाहा घाटी के पास स्थित पुलिया शनिवार रात करीब नौ बजे धंस गई। एक लोडेड ट्रक के पुलिया से गुजरते समय यह हादसा हुआ। पुलिया धंसने से सड़क पर यातायात थम गया है।


दो पहिया वाहन और छोटे चार पहिया वाहन ग्रामीण रास्ते बुद्धीवीर, बंदुआ, नेउरा होते निकल रहे हैं। रोड टूट जाने से गढ़वा का संबंध राजधानी रांची से पूरी तरह कट गया है। गढ़वा के लोग न तो

03 जिलों गढ़वा, लातेहार, पलामू की सभी नदियां उफान पर

एनएच के सहारे और न ही एसएच के सहारे रांची पहुंच सकते हैं।

पतरिया गांव के गिरजा विश्वकर्मा के परिजनों को पुलिया टूटने से काफी परेशानी हुई। गिरजा विश्वकर्मा को टांगकर परिजन नाला को पार किये। पुत्र विजय विश्वकर्मा ने बताया कि सुबह में पिताजी का एकाएक तबीयत खराब हो गया। टेम्पो रिजर्व कर वे लोग सदर अस्पताल जा रहे हैं। परंतु पुलिया टूटने से वे फंस गये। बाद में अन्य परिवार वालों की सहायता से गोद उठाकर नाला पारकर सदर अस्पताल पहुंचाया।

झारखंड




शाहपुर-गढ़वा हाईवे पर शनिवार रात पुलिया टूटने से फंसा हुआ ट्रक। • प्रे

## उज्जैन में कई मंदिर डूबे

5000 को उज्जैन में सुरक्षित स्थानों पर पहुंचाया

50 से ज्यादा मुहल्ले पानी में डूब गए हैं उज्जैन शहर के



उज्जैन में बारिश से क्षिप्रा नदी में उफान से तट पर बने मंदिर तक डूब गए। • एजेंसी

मध्य प्रदेश में महाकाल की नगरी उज्जैन में पिछले 24 घंटे से हो रही भारी बारिश से क्षिप्रा नदी में भयानक बाढ़ के कारण शहर के कई मंदिर डूब गए हैं। यहां सिर्फ 24 घंटों में 17.5 इंच बारिश दर्ज की गई है। बारिश कई इलाकों में कहर बन गई।

क्षिप्रा नदी रामघाट के आसपास उफान पर है। नदी के तट पर स्थित कई मंदिर डूब गए हैं। रेल की पटरियों को भी बारिश के कारण नुकसान पहुंचा है। इंदौर और भोपाल शहर के भी कई इलाके बारिश के कारण तालाब में तब्दील हो गए हैं।

## मुंबई-पुणे एक्सप्रेस वे पर भूस्खलन, तीन मरे

मुंबई | हिटी

मुंबई-पुणे एक्सप्रेस वे पर लोनावाला के पास भूस्खलन से तीन लोगों की मौत हो गई। हादसा के बाद एक्सप्रेस वे पर वाहनों की आवाजाही बंद कर दी गई है। भूस्खलन सुबह 11.30 बजे के आडोसी सुरंग के पास हुआ जब एक्सप्रेस वे पर दो बड़ी चट्टानें गिर गईं।

हादसा हाईवे पर बनी एक टनल के पास हुआ है। ये चट्टानें वहां से गुजर रहे एक वाहन पर गिर गई जिसमें तीन लोगों की मौत हो गई। सूचना के बाद राहत और बचाव दल के अधिकारी मौके पर पहुंच चुके हैं। ये चट्टानें इतनी बड़ी हैं कि इन्हें हटाने में वक़्त लगेगा। फिलहाल मुंबई-पुणे के बीच के ट्रैफिक को पुराने हाईवे पर डायवर्ट कर दिया गया है।

मुंबई, पुणे के बीच चलेगी विशेष ट्रेन

रेल मंत्री सुरेश प्रभु ने मुंबई-पुणे एक्सप्रेसवे पर भूस्खलन के कारण फंसे यात्रियों को मजिल तक पहुंचाने के लिए दोनों शहरों के बीच दो विशेष ट्रेन शुरू करने का ऐलान किया।

03 दिन तक बंद रह सकता है मुंबई-पुणे एक्सप्रेस वे

22 जून को भी भूस्खलन हुआ था इस एक्सप्रेस वे पर



लोनावाला के पास चट्टान खिसकने से मुंबई-पुणे एक्सप्रेसवे पर क्षतिग्रस्त कार। • प्रे

## उत्तराखंड : वरुणावत पर्वत की चट्टानों में दशर

उत्तराखंड के वरुणावत पर्वत की चट्टानों में दशर आ गई है जिसके कारण 10 हजार लोगों की आबादी पर खतरा मंडरा रहा है। प्रशासन इसकी जांच में जुट गया है। पिछले 15 जुलाई से वरुणावत पहाड़ से रह-रहकर भूस्खलन हो रहा है। इसकी वजह से तलहटी रहने वाले लोगों की जान पर खतरा मंडरा रहा है।

## 20 घंटे से अधिक बंद रहा बदरीनाथ हाईवे

रुद्रप्रयाग। बदरीनाथ हाईवे सिरोंबगड में 21 घंटे तक बंद रहा। इस दौरान वाहनों की आवाजाही ठप रही। इससे लोगों को भारी दिक्कतों का सामना करना पड़ा। रविवार दोपहर सवा एक बजे हाईवे खुल सका। सिरोंबगड की पहाड़ी एक बार फिर से लोगों की मुसीबत बढ़ाने लगी है।

## जम्मू-कश्मीर : हालात सुधरे, अमरनाथ यात्रा शुरू

कश्मीर में हालात में सुधार के बाद अमरनाथ यात्रा भी फिर से शुरू हो गई है। रविवार को बालताल स्टू के लिए जम्मू से 1514 श्रद्धालुओं का जत्था रवाना हुआ। तीन दिनों तक श्रीनगर-लेह हाईवे बंद था, जहां से होते हुए बालताल बेस कैंप जाया जाता है।

## यूपी : बिजली गिरने से 6 लोगों की मौत, दस झुलसे

विद्याचल थाना क्षेत्र के किजयपुर गांव में रविवार की दोपहर में बारिश के दौरान आकाशीय बिजली गिरने से तीन किशोरों की मौत हो गई, जबकि एक महिला गंभीर रूप से झुलस गई। सभी जंगल में तैदु पता बीनने गए थे और भीगने से बचने के लिए एक पेड़ के नीचे खड़े थे। पेड़ पर बिजली गिरने से उसकी चपेट में आ गए।

पूर्वाञ्जमान 5 दिनों तक हो सकती है भारी बारिश

मौसम विभाग ने 19 से 23 जुलाई तक देश के कई हिस्सों में बारिश की चेतावनी जारी की है। चेतावनी के जम्मू-कश्मीर, हिमाचल, यूपी, गुजरात, असम और मेघालय में भी पांच दिनों में भारी बारिश हो सकती है।

News Item/Letter/Article/Editorial published on July-20-7-2015 in the

Hindustan Times

Statesman

The Times of India (N.D.)

Indian Express

Tribune

Hindustan (Hindi)

Nav Eharat Times (Hindi)

Punjab Keshari (Hindi)

The Hindu

Rajasthan Patrika (Hindi)

Deccan Chronicle

Deccan Herald

M.F. Chronicle

A. a. (Hindi)

Indian Nation

Hal Duniya (Hindi)

The Times of India (A.)

Bihar

and documented at Bhagirathi(English) & Publicity Section, CWC

## कागजों में कल्याण

जुलै-२०-७-१५

लगता है, जल्द ही एक दिन ऐसा आएगा, जब मोदी सरकार बिना कुछ किए-धरे देश की हर समस्या का समाधान सिर्फ अपनी 'रचनात्मक आंकड़ेबाजी' से कर चुकी होगी। कुल चौदह महीने की अपनी उम्र से इस सरकार ने दिखावे के लिए भी यह नहीं कहा है कि देश के संकटग्रस्त



आधे हुए आत्महत्या के आंकड़े

खेतिहर इलाकों की मुश्किलें हल करने के लिए वह कोई बड़ी योजना शुरू करने जा रही है। लेकिन हाल में जारी आंकड़ों से पता चल रहा है कि इसके शासनकाल के पहले ही साल से भारतीय किसानों की आत्महत्या के आंकड़े पिछले साल के मुकाबले घट कर आधे से भी कम रह गए हैं। इस चमत्कार की जड़ में जाने पर पता चलता है कि परिभाषा का एक छोटा सा बदलाव देश के किसानों के लिए इतना कल्याणकारी साबित हुआ है।

सरकार की तरफ से निर्देश जारी हुए हैं कि किसान आत्महत्या के खाते से सिर्फ उन्हीं घटनाओं को डाला जाए, जिनकी वजह खेती से जुड़ी समस्याओं में निहित हो। आत्महत्या की वजह समझने और उसे दर्ज करने की जिम्मेदारी चूंकि लोकल थाने के दारोगा की ही होती है, लिहाजा राष्ट्रीय पैमाने पर संख्याओं में तेज गिरावट आना स्वाभाविक है। ध्यान रहे, भारत में किसान बड़ी संख्या में आत्महत्या कर रहे हैं, इस तथ्य की सामने लाने से कुछ प्रतिबद्ध पत्रकारों को अपनी जिंदगी के कई साल खपाने पड़े थे। जल्द ही ये आंकड़े पूरी दुनिया से चर्चित हो गए और अपने जलाल पर चल रही अटल बिहारी वाजपेयी की सरकार का 'शाइनिंग इंडिया' अभियान इनके सामने व्यर्थ लगने लगा। उस वाक्य से मोदी सरकार अच्छी तरह परिचित है और पहले दिन से ही उसकी कोशिश ऐसे सभी तथ्यों और अभिव्यक्तियों को ठंडे बस्ते में डाल देने की है, जो उसके बड़बोले छवि निर्माण अभियानों के खिलाफ जा सकते हैं। बहरहाल, पिछले 12 वर्षों से चर्चा में रहने के बावजूद भारतीय किसानों की आत्महत्या के दारुण आंकड़े अगर भारत सरकार की नीतियों से कोई बड़ा किसान समर्थक बदलाव नहीं ला सके, तो भविष्य से ये सरकार को झुका सकने वाले किसी जन दबाव की वजह बन सकते थे, ऐसा मानने की कोई वजह नहीं है। इनके साथ की जा रही तोड़-मरोड़ सिर्फ सरकारी बेशर्मी का एक नमूना है। अलबत्ता आंकड़ों की इस बाजीगरी के बावजूद आत्महत्याओं का संख्या-क्रम लंगभग पहले जैसा ही है। इनमें पहले पांच नाम महाराष्ट्र, तेलंगाना, मध्य प्रदेश, छत्तीसगढ़ और कर्नाटक के हैं। भारत के भूगोल से यह सतत रूप से जुड़े हुए जिलों वाला एक सुनिश्चित इलाका है, जहां के अधिक निराशाग्रस्त गांवों की ठोस जानकारी केंद्र और संबंधित राज्य सरकारों को काफी पहले से है। ज्यादातर किसान यह जानलेवा फैसला प्राकृतिक कारणों से अपनी फसल बर्बाद हो जाने और खुद पर पहले से कसा कर्ज का शिकंजा और ज्यादा कस जाने के कारण करते हैं। देश बदलने का दावा करने वाली सरकार अगर पांच साल में उंगलियों पर गिने जा सकने वाले इन गांवों की किस्मत बदलने का भी संकल्प नहीं ले पाती, तो उसके बाकी वायदों पर भी हमें आसानी से यकीन नहीं करना चाहिए।

News item/feature/article/editorial published on July-20-7-2015 in the

Hindustan Times

Sisodhar

The Times of India (N.D.)

Indian Express

Tribune

Hindustan (Hindi)

Nav Bharat Times (Hindi)

Punjab Keshari (Hindi)

The Hindu

Rajasthan Patrika (Hindi)

Deccan Chronicle

Deccan Herald

M.P. Chronicle

Aaj (Hindi)

Indian Nation

Mal Duniya (Hindi)

The Times of India (V)

Mha

and documented at Electronic (English) & Publicity Section, C.I.C.

## बारिश का कहर



उज्जैन, म.प्र. में भारी बारिश के चलते क्षिप्रा नदी में आई बाढ़ के बाद शहर के कई इलाके जलमग्न हो गए। (छाया : प्रैट)

# भारी वर्षा से उज्जैन जलमग्न

उज्जैन, (वार्ता): मध्यप्रदेश के मालवांचल के उज्जैन में पिछले 24 घंटों के दौरान साढ़े 17 इंच बारिश के कारण लोगों का जनजीवन अस्त व्यस्त हो गया। हालांकि पिछले दो घंटे से बारिश रुकी हुई है लेकिन क्षिप्रा नदी सहित आसपास क्षेत्र के अन्य नदी नाले उफान पर हैं। जिला प्रशासन ने कल स्कूलों की छुट्टी कर दी है। उज्जैन की शासकीय जीवाजीराव वैधशाला के अधीक्षक राजेन्द्र, प्रकाश गुप्त ने बताया कि कल शाम से आज शाम तक पिछले 24 घंटे में साढ़े 17 इंच बारिश रिकार्ड की गई है। भारी वर्षा से शहर की कई कालोनी के सैकड़ों घरों एवं अपार्टमेंट के

बेसमेंट में पानी भर गया। निचली बस्तियों में अभी भी खराब हालात हैं। आधिकारिक जानकारी के अनुसार पिछले चौबीस घंटे में हुई भारी वर्षा से उज्जैन शहर पूरी तरह तरबतर हुआ। शहर के अधिकांश रहवासी इलाकों में पानी ने नागरिकों को आपत्त कर दी।

यहां तक कि घरों में कहीं-कहीं 4 से 5 फीट पानी भर गया। निवासी घरों में बन्द रहकर हाथ पर हाथ धरे बैठे रहे। स्थिति से निपटने के लिये जिला प्रशासन के समस्त आला अधिकारी अलमुबह से ही सक्रिय हो गये। पुलिस नियंत्रण कक्ष के अवन्तिका सभागृह में कलेक्टर कवीन्द्र

कियावत ने बैठक लेकर सभी अधिकारियों की महत्वपूर्ण निर्देश दिये। शहर के निचले इलाकों में अत्यधिक पानी भरने की सूचना मिलते ही कलेक्टर ने उस क्षेत्र के नजदीक शासकीय स्कूलों व सामाजिक भवनों में राहत शिविर बनाने के निर्देश दिये। प्रशासन द्वारा नगर में 13 राहत शिविर बनाये गये हैं। भोजन व पानी की व्यवस्था भी इन राहत शिविरों में कर दी गई और बिजली और स्वास्थ्य विभाग को सक्रिय करते हुए कलेक्टर ने अपने-अपने क्षेत्र के अमले से सम्पर्क कर तत्काल अद्यतन स्थितियों की जानकारी लेकर व्यवस्था करने के निर्देश दिये।

News item/letter/article/editorial published on July-20-7-2015 in the

Hindustan Times

Statesman

The Times of India (M.D.)

Indian Express

Tribune

Hindustan (Hindi)

Nav Bharat Times (Hindi)

Punjab Keshari (Hindi)

The Hindu

Rajasthan Patrika (Hindi) ✓

Deccan Chronicle

Deccan H

K.P.Chronicle

A & J (Hindi)

Indian Nation

Nai Duniya (Hindi)

The Times of India (I)

Blitz

and documented at Bhadrath/English) & P

नई दिल्ली, सोमवार

20 जुलाई 2015

# उज्जैन में क्षिप्रा नदी में उफान, डूबे कई मंदिर

पत्रिका

बंगाल की खाड़ी में बने सिस्टम के कारण मध्यप्रदेश के ज्यादातर हिस्सों में तेज बारिश जारी है। भोपाल, इंदौर और उज्जैन लगातार बारिश से बेहाल हो गए हैं। उज्जैन में 24 घंटे में 17.44 इंच वर्षा दर्ज की गई। चित्र में उज्जैन में क्षिप्रा नदी में उफान से तट के निकट डूबे मंदिर। उधर, राजस्थान के हाड़ोती और मेवाड़ संभाग में रविवार को जोरदार बारिश ने नदी-नाले उफान पर ला दिए। मध्य प्रदेश में भारी बरसात से कोटा संभाग की नदियां तीव्र वेग से बह रही हैं। पार्वती नदी में उफान से कोटा का मध्य प्रदेश से संपर्क कट गया।

(समाचार @ पेज 07)

News item/letter/article/Editorial published on July 20, 2015 in the

Hindustan Times

Statesman

The Times of India (P.D.)

Indian Express

Tribune

Prakashan (Hindi)

Kav Eharat Times (Hindi)

Punjab Kesari (Hindi)

The Hindu

Rajasthan Patrika (Hindi)

Doodan Chronicle

Doodan Herald

Kash. Chronicle

Aaj (Hindi)

Indian Nation

Mal Duniya (Hindi)

The Times of India (M.)

Bihar

and its original in Hindi/English/English) of Full/Partial Section, C.I.C.

प्रशासन ने बताया था जहरीला और कृषि प्रयोगशाला ने बताया...

# द्रव्यवती नदी का पानी खेती योग्य

किसान रिपोर्ट  
लेकर पहुंचे जेडीए

जयपुर @ पत्रिका

पत्रिका.com/city

द्रव्यवती नदी में सीवरेज ट्रीटमेंट प्लांट से निकले पानी को जहरीला बताकर जहां प्रशासन ने किसानों के पम्पसेट हटा दिए, वहीं कृषि विभाग की प्रयोगशाला ने इस पानी सिंचाई योग्य माना है। नदी में रामचंद्रपुर बांध से लिए गए एक सैम्पल की गत अक्टूबर में आई रिपोर्ट को लेकर जेडीए पहुंचे कई किसानों ने पानी के उपयोग की इजाजत मांगी है। इस पर जेडीए सचिव ने जोन नौ के उपायुक्त को जांच के निर्देश दिए हैं।

जल संसाधन विभाग के सहायक अभियंता (उपखण्ड कानोला) ने गत वर्ष 10 अक्टूबर 2014 को सीतापुर औद्योगिक क्षेत्र के पास स्थित रामचंद्रपुर बांध से लिया गया सैम्पल जांच के लिए कृषि विभाग की दुर्गापुर स्थित राज्य स्तरीय प्रयोगशाला भेजा था। कृषि उप निदेशक (रसायन)



सांगानेर के आसपास क्षेत्र में बहती द्रव्यवती नदी।

दुर्गापुर की अक्टूबर में ही जारी रिपोर्ट में पानी को सिंचाई योग्य माना गया है। रामचंद्रपुर, विधानी, गोनेर व आसपास के किसान यह रिपोर्ट लेकर जेडीए पहुंचे। मथुरावाला निवासी किसान कानाराम ने कहा कि यह पानी प्राकृतिक स्रोत से आता है और सिंचाई योग्य है। पटवारी व तहसीलदार किसानों से राजस्व वसूली भी कर रहे हैं। जेडीए अधिकारियों का कहना है कि मामले में आदालत से मार्गदर्शन लिया जाएगा।

## ट्रीटमेंट प्लांट से आता है पानी

किसानों ने बताया कि बांध में पानी दहलावासे ट्रीटमेंट प्लांट से आता है। सीवरेज पानी ट्रीट होने के बाद द्रव्यवती नदी में छोड़ा जाता है। बरसात में पानी रामचंद्रपुर बांध में संग्रहीत किया जाता है। बांध की मोरी बरसात के दिनों में बंद रहती है। बांध भरने पर डाइवर्ट हो दूसरी नहर से पानी चंदलाई बांध में जाता है।

## गूलर बांध के लिए ट्रीटमेंट प्लांट की मांग

उधर, सांगानेर व आसपास के गांव वालों ने गूलर बांध के पानी को साफ करने के लिए ट्रीटमेंट प्लांट लगाने की मांग की है। किसान आसपास निवासी अशोक मेहता ने कहा है कि बांध में बरसात का पानी जमा होता है। अदालत के आदेश पर बांध की मोरी रखाई रूप

से बंद की हुई है। इससे पानी बांध में भरने के बाद नेवटा व चंदलाई की ओर जाता है। सांगानेर में छपाई कारखानों का पानी इसमें आने से प्राकृतिक जलस्रोत गंदा हो रहा है। अदालत के आदेश के बाद भी ट्रीटमेंट प्लांट लगाने के काम में तेजी नहीं आ रही।

## अदालत ने भी दिया है आदेश

द्रव्यवती नदी की चौड़ाई को लेकर हाईकोर्ट में दायर जनहित याचिका की सुनवाई में अदालत को बताया गया कि सांगानेर क्षेत्र में द्रव्यवती का पानी कारखानों से निकलने वाले पानी से गंदा हो रहा है। इस जहरीले पानी से सिंचाई भी हो रही है। अदालत ने गंदे पानी से हो रही खेती पर रोक लगाने तथा ट्रीटमेंट

प्लांट लगाने के आदेश दिए थे। इसके बाद प्रशासन ने नदी के किनारे रखे किसानों के पम्पसेट जप्त कर उनके खिलाफ थाने में मामले भी दर्ज करवाए हैं। उधर पूरे इलाके में गंदे पानी की दुर्गंध फैली हुई है। पानी ट्रीट नहीं होने से गूलर के साथ चंदलाई व नेवटा में भी गंदा पानी जमा हो रहा है।

हमारी प्रयोगशाला में पानी की लवणीयता व क्षारीयता मापी जाती है। इसी विषय के संदर्भ में पानी को सिंचाई योग्य बताया गया है। भारी धातुओं की जांच की व्यवस्था इस प्रयोगशाला में नहीं है।

जयन सिंह, उपनिदेशक, कृषि (रसायन)

पत्रिका - 20-7-15



# भोपाल, इंदौर और उज्जैन हुए पानी-प

14

भोपाल में आठ सालों का रिकॉर्ड टूटा, 24 घंटे में 6 इंच बारिश


इंदौर में 33 घंटे में 9 नौ इंच पानी गिरा, स्कूलों में आज छुट्टी

उज्जैन में 24 घंटे में 17.44 इंच वर्षा शहर में नाव चलीं

भोपाल @ पत्रिका

पत्रिका.com/city

बंगाल की खाड़ी में बने सिस्टम के कारण प्रदेश के ज्यादातर हिस्सों में बारिश जारी है। भोपाल, इंदौर और उज्जैन लगातार बारिश से बेहाल हो गए हैं। भोपाल में शनिवार सुबह शुरू हुई बारिश ने रविवार सुबह तक करीब 6 इंच वर्षा (14.88 सेमी) से जहां आठ साल का रिकॉर्ड टूट गया। इससे पहले 2007 में जुलाई महीने में 161 मिमी बारिश 24 घंटों में दर्ज की गई थी। वहीं कई स्थानों से जलभराव और नदी-नाले उफान पर हैं। उधर, इंदौर में शनिवार से रविवार देर शाम तक 33 घंटों में 8.92 इंच बारिश हुई। जबकि



उज्जैन में लगातार हो रही बारिश से मंदिर और आसपास के कई इलाकों नदी नाले के रूप में दिख रहे हैं।



उज्जैन में झमाझम जारी रहने से रविवार शाम तक करीब 13 इंच बारिश हो चुकी थी। इससे करीब-करीब पूरे शहर में पानी भर गया। आगे क्या: भोपाल और उज्जैन संभाग में अगले 24 घंटों में भारी बारिश के आसार।

अशोकनगर में दिनभर रिमझिम

» गुन्ना : मधुसूदनगढ़ तहसील में टैम नदी का पुल टूट। एक दर्जन गांव का संपर्क राजगढ़ और भोपाल से टूटा

» बाद में फसे 16 लोगों को निकाला गया।

विदिशा: बारिश जारी, 24 घंटे में 16 सेमी

» रामशाबाद में संजयसागर बांध के गेट खुलने से बाह नदी उफान पर।  
» इससे सिरोंज-भोपाल मार्ग, रामशाबाद-विदिशा मार्ग बंद।  
» बेतवा नदी पुल के छह फीट ऊपर बह रही है। विदिशा का सदयसेन, बारौदा, सिरोंज, लटेरी, अशोकनगर, बैरसिया, गढ़ी से सड़क संपर्क टूटा।

» होशंगाबाद में नर्मदा 934 फीट पर सतपुड़ा जलप्रपात के गेट खोलने से सुबह सात बजे से लेकर दोपहर दो बजे सात गेट एक गेट खोलना पड़ा।  
» हरदा जिले में शनिवार से जारी है बारिश का दौर।

स्थित कबीर वाला नाले में और टिअरजी मार्ग पर पील्याखाल नाले में उफान से लगभग 4 घंटे वाहनों के पहिए धमके रहे।

ट्रेनों के मार्ग बदले, 14 ट्रेन निरस्त

» उज्जैन में शनिवार को एक ट्रेन के चक्के चलाया गया।  
» करना पड़ा है।  
» चलाया गया है।  
पर पहुंचाया।

प्रदेश में इन शहरों में झमाझम

09 नरसिंहगढ़

31 सारंगपुर

25 बड़नगर

23 देपालपुर

17 शाजापुर

अंकड़े 24 घंटों में रविवार सुबह साढ़े आठ बजे तक सेमी में

Central Water Commission  
 Technical Documentation Directorate  
 Bhagirath(English)& Publicity Section

\*\*\*\*\*

725(A), North, Sewa Bhawan,  
 R.K. Puram, New Delhi – 66.

Dated 20.7.15

*Subject: Submission of News Clippings.*

The News Clippings on Water Resources Development and allied subjects are enclosed for perusal of the Chairman, CWC, and Member (WP&P/D&R/RM), Central Water Commission. The soft copies of clippings have also been uploaded on the CWC website.

*P. Mahesh*  
 20/7/15  
 Assistant Director (publicity)

Encl: As stated above.

~~Editor, Bhagirath (English) & Publicity~~

*P. Mahesh*  
 20-7-15

Director (T.D.)

For information of Chairman & Member (WP&P/D&R/R.M.), CWC and all concerned, uploaded at [www.cwc.nic.in](http://www.cwc.nic.in)